












Znak D-18 z tabliczką T-3a należy przenieść z lampy ulicznej

Legenda:

-  projektowane oznakowanie pionowe
-  istniejące oznakowanie pionowe do likwidacji
-  istniejące oznakowanie pionowe
-  projektowane oznakowanie poziome
-  istniejące oznakowanie poziome do likwidacji
-  istniejące oznakowanie poziome
-  projektowane słupki blokujące
-  projektowane stojaki rowerowe
-  projektowane donice
-  istniejące słupki blokujące
-  parkometr do likwidacji

 GDAŃSKI ZARZĄD DRÓG I ZIELENI 80-254 Gdańsk ul. Partyzantów 36			
Obiekt	Ul. Podmyńska, ul. Na Piaskach		
Rodzaj opracowania	Zmiana organizacji ruchu drogowego		
Rysunek	Plan sytuacyjny		
Projektował	Dominik Majcherek		
Sprawił	Andrzej Stawicki		
Data	05.2020r.	Skala	1:500
			Nr rysunku 2