

























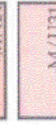















Konkurs na opracowanie koncepcji urbanistyczno-architektonicznej zagospodarowania przestrzeni publicznej przy ul. Biskupiej w ramach projektu „Rewitalizacja Biskupiej Górki i Starego Chełmu w Gdańsku”

Skala 1:1000

OZNACZENIA NA RYSUNKU PLANU

ZAŁĄCZNIK B.5.

	LINIE ROZGRANICZAJĄCE TERENY O RÓŻNYM PRZEZNACZENIU LUB RÓŻNYCH ZASADACH ZAGOSPODAROWANIA		TERENY ZIELENI KRAJOBRAZOWO- EKOLOGICZNEJ		SZPALER ZIELENI WYSOKIEJ
	MAKSYMALNE NIEPRZEKRAČZALNE LINIE ZABUDOWY		TERENY ULIK O OPARCIACH		WALY PRZECIWPŁODZIOWE I URZĄDZENIA PEŁNIĄCE ROLĘ WALÓW PRZECIWPŁODZIOWYCH
	OBOWIĄZUJĄCE LINIE ZABUDOWY		TERENY ULIK DŁUGICH		OBIEKTY WPISANE DO REJESTRU ZABYTKÓW
	OBIEKTY O WARTOŚCIACH KULTUROWYCH		TERENY ULIK ZBIORCZYCH		GRANICE POMNIKA HISTORII
	LINIE PODZIAŁU WEWNĘTRZNEGO ŚCIŚLE OKREŚLONE		TERENY ULIK GŁÓWNYCH, TERENY ULIK GŁÓWNYCH PRZYSPIESZONYCH		GRANICE OBSZARÓW WPISANYCH DO REJESTRU ZABYTKÓW
	GRANICE STREFY OCHRONY EKSPOZYCJI		TERENY WYDZIELONYCH CIĄGÓW: PIESZYCH, PIESZO - JEZDNYCH, PIESZO - ROWEROWYCH, ULIK O RÓWNOPRAWNYM RUCHU PIESZYM, ROWEROWYM I KOŁOWYM		ISTNIEJĄCE WODOCIĄGI
	OCÓLNO-MIEJSKI SYSTEM TERENÓW AKTYWNYCH BIOLOGICZNE (OSTAB)		TERENY WÓD POWIERZCHNIOWYCH ŚRODLADOWYCH		ISTNIEJĄCE KANALY DESZCZOWE I CIEKI PRZYKRYTE
	ZIELEŃ DO ZACHOWANIA, WPROWADZENIA, PIELĘGNACI		ELEMENTY WYNIKAJĄCE Z PRZEPISÓW ODRĘBNYCH, INFORMACJE I ZALECENIA		ISTNIEJĄCE CIEPLOCIĄGI
	TERENY ZABUDOWY MIESZKANIOWEJ EKSTENSYWNEJ		ZALECANE LOKALIZACJE ŚCIEZEK ROWEROWYCH		ISTNIEJĄCE GAZOCIĄGI
	TERENY ZABUDOWY MIESZKANIOWO - USŁUGOWEJ		ZALECANE LOKALIZACJE CIĄGÓW PIESZO - JEZDNYCH		GRANICE TERENÓW ZAMKNIĘTYCH
	TERENY ZABUDOWY USŁUGOWEJ		ZALECANE LOKALIZACJE CIĄGÓW PIESZO - ROWEROWYCH		
	TERENY ZABUDOWY USŁUGOWEJ Z ZIELENIĄ TOWARZYSZĄCĄ		ZALECANE LOKALIZACJE CIĄGÓW PIESZYCH		
	TERENY SPORTU I REKREACJI		PUNKTY WIDOKOWE O PEŁNEJ PANORAMIE		
	TERENY ZIELENI URZĄDZONEJ		DOMINANTY KOMPOZYCYJNE	