



jestem z
GDAŃSKA



**Gdańskie
dzielnice**

tu mieszkam tu działam

BRZEŹNO



Szanowni Państwo,

Gdańsk jako adresat Europejskiej Karty Samorządu Terytorialnego jest rzecznikiem zasad demokratycznych, że to społeczności lokalne stanowią jedną z zasadniczych podstaw ustroju demokratycznego a także, że niezbywalnym prawem obywateli jest możliwość uczestnictwa w kierowaniu sprawami publicznymi. W Konstytucji Rzeczypospolitej Polskiej z dnia 2 kwietnia 1997 roku idea ta wybrzmiała poprzez ustanowienie zasady subsidiarności, którą w skrócie można ująć w słowach „tyle wolności, ile można, tyle uspołecznienia, ile jest potrzebne oraz tyle społeczeństwa, ile można, tyle państwa ile jest konieczne”.

Administracyjnie, w Gdańsku zostało powołanych 35 jednostek pomocniczych – dzielnic. W każdej z nich, wolą mieszkańców, zostały powołane do życia Rady Dzielnic, w których na co dzień pracuje na rzecz Naszego Miasta blisko 570 Radnych. To do Radnych w poszczególnych dzielnicach należy zapewnienie mieszkańcom udziału w sprawach związanych z funkcjonowaniem i rozwojem dzielnicy, umożliwienie uczestnictwa społeczności lokalnych w rozstrzyganiu spraw związanych z interesem ogólnomiejskim, a mających wpływ na warunki życia w miejscu zamieszkania, organizowanie aktywności i integracji mieszkańców, a także co kluczowe podejmowanie, współorganizowanie i wspieranie inicjatyw mieszkańców dzielnicy zmierzających do poprawy warunków ich życia.

Niniejsza publikacja ma za zadanie przybliżyć Państwu charakterystykę poszczególnych dzielnic Gdańska poprzez ich położenie, uwarunkowania demograficzne, założenia urbanistyczno-architektoniczne, dodatkowo obrazuje rozwój każdej z dzielnic na przestrzeni ostatniej dekady pod kątem inwestycji oraz zrealizowanych zadań z Budżetu Obywatelskiego. Publikacja jest także przewodnikiem po dzielnicy, który zawiera spis ulic, placówek oświatowych i kulturalnych, ponadto siedzib Rad Dzielnic oraz domów/klubów sąsiedzkich. Dodatkowy rozdział został poświęcony historii demokracji lokalnej w dzielnicy, w którym została prześwietlona frekwencja, a także ilość osób pragnących skorzystać z przyznanego im biernego oraz czynnego prawa wyborczego, poczynawszy od pierwszych wyborów w dzielnicy poprzez kolejne lata i kadencje.

Wyrażam nadzieję, że publikacja przybliży Państwu charakter i różnorodność gdańskich dzielnic, ale także zainspiruje do działania na rzecz ich rozwoju.

Prezydent Miasta Gdańska

ŹRÓDŁA:

Internetowa Encyklopedia Gdańska GEDANOPEDIA

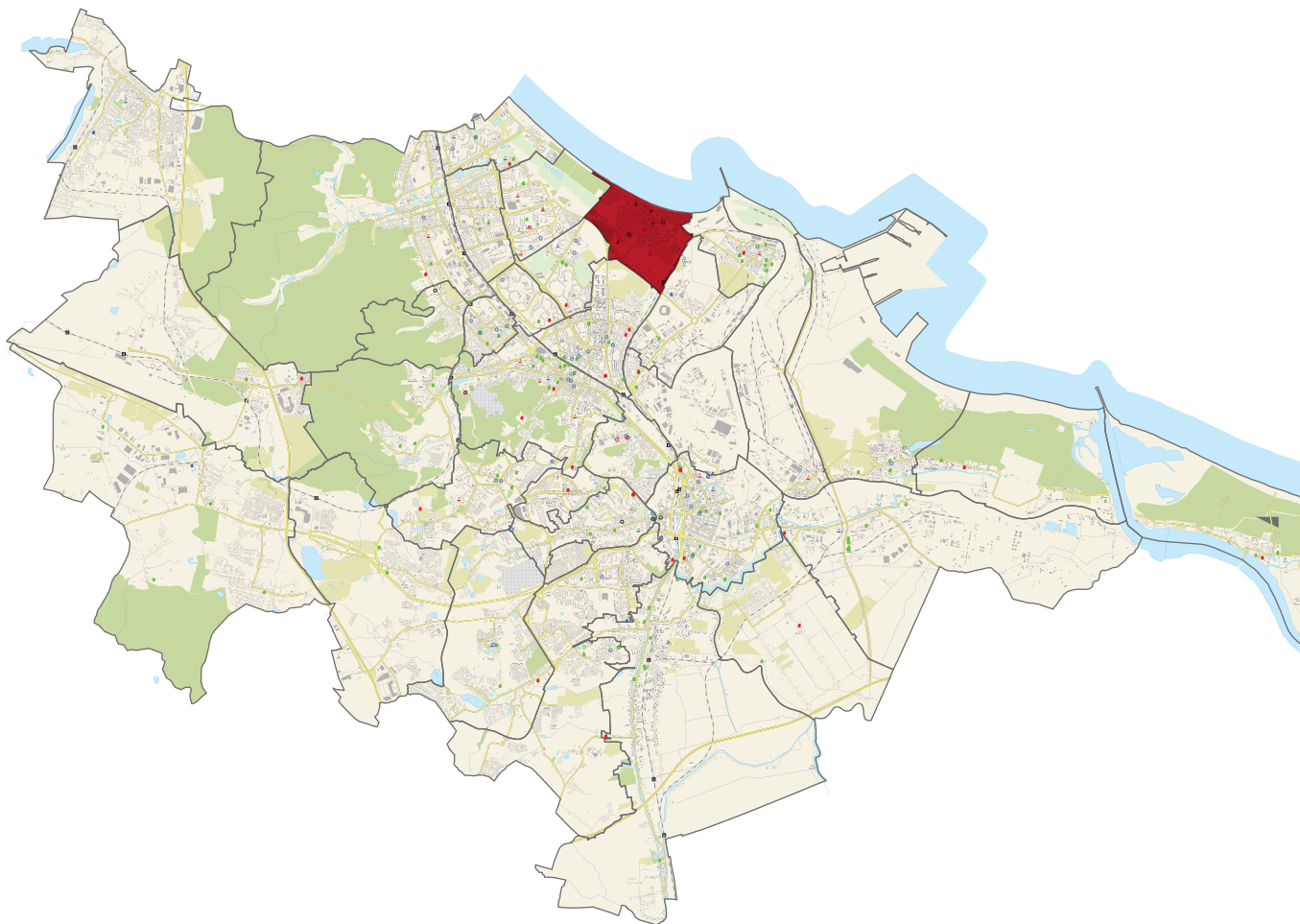
Materiały własne Urzędu Miejskiego w Gdańsku oraz jednostek organizacyjnych miasta
(Biura Rozwoju Gdańska, Miejskiego Ośrodka Pomocy Rodzinie, Dyrekcji Rozbudowy Miasta Gdańska)

Zgodnie z Uchwałą Rady Miasta Gdańska Nr LVI/1670/18 z dnia 30 sierpnia 2018 r. w sprawie podziału Dzielnicy Chełm na Dzielnicę Chełm i Dzielnicę Orunia Górna-Gdańsk Południe, od rozpoczęcia nowej kadencji 2018-2023 w Gdańsku będzie funkcjonowała 35 jednostka pomocnicza – Dzielnicą Orunia Górna-Gdańsk Południe.

Spis treści

1. PRZERÓBKA	6
2. STOGI	20
3. KRAKOWIEC-GÓRKI ZACHODNIE	48
4. WYSPA SOBIESZEWSKA	64
5. RUDNIKI	82
6. OLSZYŃKA	92
7. NOWY PORT	108
8. LETNICA	128
9. MŁYNISKA	144
10. ANIOŁKI	160
11. WRZESZCZ GÓRNY	176
12. WRZESZCZ DOLNY	212
13. STRZYŻA	238
14. ZASPA-MŁYNIEC	254
15. ZASPA-ROZSTAJE	274
16. BRZEŻNO	288
17. PRZYMORZE WIELKIE	304
18. PRZYMORZE MAŁE	326
19. ŻABIANKA-WEJHERA-JELITKOWO-TYSIĄCLECIA	340
20. OLIWA	364
21. VII DWÓR	390
22. BRĘTOWO	402
23. MATARNIA	418
24. KOKOSZKI	434
25. OSOWA	454
26. PIECKI-MIGOWO	478
27. SUCHANINO	502
28. SIEDLCE	518
29. WZGÓRZE MICKIEWICZA	538
30. ŚRÓDMIEŚCIE	550
31. ORUNIA-ŚW. WOJCIECH-LIPCE	616
32. CHEŁM	648
33. UJEŚCISKO-ŁOSTOWICE	684
34. JASIEŃ	708
35. ORUNIA GÓRNA - GDAŃSK POŁUDNIE	737

BRZEŻNO





Spis ulic w dzielnicy

- ALEJA HALLERA
/od nr 227 do końca/
- BRONIEWSKIEGO
- BRZEŹNIEŃSKA
- CHODKIEWICZA
- CICHA
- CYBULSKIEGO
- ĆWIKLIŃSKIEJ
- DUNIKOWSKIEGO
- DWORSKA
- GALLA
- GAŁCZYŃSKIEGO
- GDAŃSKA
- GWIAZDOWSKIEGO
- HERBOWA
- JANTAROWA
/od nr. 21 do końca/
- KOBIELI
- KORZENIOWSKIEGO
- KOTARBIŃSKIEGO
- KRASICKIEGO
- ŁAMANA
- ŁOZY
- MAZURSKA
- MIŁA
- MŁODZIEŻY POLSKIEJ
- NADMORSKI DWÓR
- OKSYWSKA
- ORLA
- OSTERWY
- PARK BRZEŹNIEŃSKI
IM. JANA JERZEGO
HAFFNERA
- PLATER
- POLSKIEGO
CZERWONEGO KRZYŻA
- POŁUDNIOWA
- PORTOWCÓW
- PÓŁNOCNA
- PUŁASKIEGO
- SOLSKIEGO
- STERNICZA
- SYBIRAKÓW
- UCZNIOWSKA
/od nr 45 do końca/
- WALECZNYCH
- WCZASY
- ZDROJOWA
- ZELWEROWICZA





Rys historyczny

(1480 Bresin, 1570 Brieszno, 1613 Bresen, Brösen). Początkowo obszar od XIII wieku należący do klasztoru cystersów w Oliwie, wieś rybacka wzmiankowana od roku 1480. W roku 1570 wzmiankowano istniejącą tu karcznię. W czasie wojny Gdańska z królem polskim Stefanem Batorym całkowicie zniszczona (1577), odbudowana, puszczana przez cystersów w dzierżawę. Centrum wsi zlokalizowane było wokół obecnej ul. Pułaskiego. W roku 1769 w części północno-zachodniej (okolice obecnego mola w Brzeźnie) 35 mórg wydzierżawił od klasztoru Franz Carl Deissel, budując tu wytwórnię saletry, upadłą w roku 1793. Część ta do 1945 znana była Sankt Peter (św. Piotr), od błędnej lub celowej zmiany nazwy z Salpeter (saletra). W roku 1771 wieś liczyła 14 domów i 194 mieszkańców. Od 1772, po I rozbiórce Polski, w granicach państwa pruskiego; po dokonanej tegoż roku przez króla Fryderyka II Wielkiego kasacji klasztoru w Oliwie do roku 1807 Brzeźno należało do tzw. dóbr oliwskich (Amt Oliva), zarządzanych przez państwo. W 1781 mieszkało tam 127 osób. Dzierżawione za czasów klasztornych przez rybaków gospodarstwa stały się ich własnością, stopniowo wykupywaną przez nowych przybyszy.



W okresie I Wolnego Miasta Gdańska wieś wchodziła w skład jego terytorium, w latach 1814–1877 w skład tzw. dóbr Mosty, w latach 1877–1914 w skład gminy wiejskiej Zaspą. Po wybrukowaniu w roku 1830 drogi do Nowego Portu (Neufahrwasserweg, obecnie ul. Krasickiego), w latach 1838–1848 wybudowano z funduszy państwowych drogę do Gdańska przez Nowe Szkoty. Po roku 1868 zbudowano na wzniesieniu (wydmie) na północno-zachodnim brzegu jeziora Zaspą (okolice obecnej ul. Zelwerowicza, Kotarbińskiego, Osterwy i Galla) fort stanowiący element zabezpieczenia od zachodu Nowego Portu i połączony z nim drogą. Fort (ostatecznie zniwelowany około roku 1967) zbudowany był na planie pięciokąta, z 4 kaponierami i redutą, otoczony fosą i wałami. W sąsiedztwie fortu przebiegała od roku 1867 linia kolejowa, która łączyła Brzeźno z Gdańskiem.

W 1871 we wsi zamieszkiwało 249 osób, w 1880 – 358, w 1890 – 597, w 1900 – 2041, większość mieszkańców stanowili pracownicy zakładów przemysłowych w Gdańsku. W roku 1891 wybudowano szkołę. W 1890 uruchomiono zbudowane przez właściciela kąpieliska Hermana Kullinga pierwsze sezonowe połączenie tramwajowe z przystankiem kolejowym Brzeźna na linii do Nowego Portu, zlikwidowane w roku 1891 jako nierentowne, w początku XX wieku doprowadzono elektryczność. W roku 1896 (na terenie obecnego parku) wybudowano artyleryjską baterię nabrzeżną (6 dział kalibru 210 mm), przebudowaną w latach 1908–1913 tzw. Strandbatterie (bateria plażowa). W tym samym czasie wybudowano też w północnej części dawnego fortu tzw. Dorfbatterie (bateria wiejska), złożoną z 4 stanowisk haubic kalibru 283 mm i 5 bunkrów (obecnie w większości wykorzystywane w charakterze garaży). Stałe połączenie tramwajowe z Gdańskiem Brzeźno uzyskało w roku 1900 linią poprzez Nowy Port, w 1901 z Wrzeszczem.

Demografia



Informacje ogólne dotyczące Dzielnicy

Powierzchnia: 2,72 km²

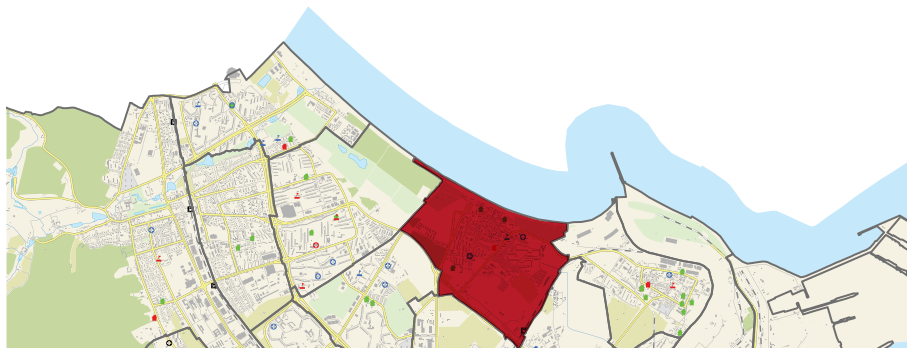
Liczba ludności: 12 619 osób

Od północy Brzeźno otaczają wody Zatoki Gdańskiej. Od wschodu graniczy z osiedlami Nowy Port i Letnica, od południa z dzielnicą Wrzeszcz Dolny, a od zachodu z Zaspą-Rozstajami i Przymorzem Wielkim.

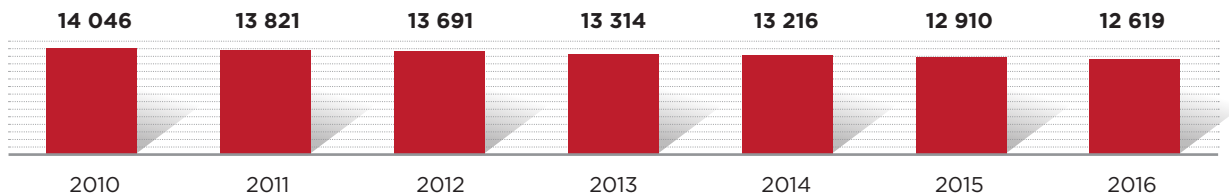
Demografia

Dzielnicę zamieszkuje 12 619 osób. Na przestrzeni ostatnich lat stale spada liczba ludności zamieszkującej dzielnicę, która charakteryzuje się ujemnym saldem migracji, które w roku 2016 wynosiło -3,9 osób na 1000 mieszkańców dzielnicy oraz ujemnym przyrostem naturalnym, który w roku 2016 wyniósł -3,6.

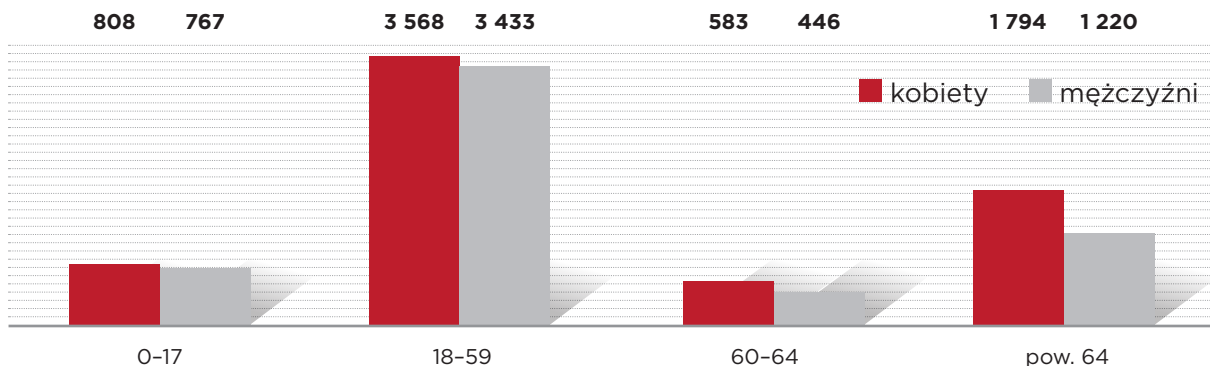
Większość mieszkańców dzielnicy, według stanu na 2016 rok stanowią kobiety – 53,5%, mężczyźni stanowią natomiast 46,5%. Znaczną część mieszkańców dzielnicy to osoby starsze. Osoby powyżej 60 roku życia stanowią 32 % mieszkańców dzielnicy.



Liczba ludności Dzielnicy Brzeźno w latach 2010–2016



Liczba mieszkańców Dzielnicy Brzeźno w podziale na grupy wiekowe oraz płeć (2016r.)



Problemy społeczne – wsparcie MOPR

W roku 2016 ze wsparcia MOPR skorzystało 350 osób, co stanowiło 2,8% mieszkańców dzielnicy. Do najczęściej wskazywanych powodów udzielania pomocy przez MOPR mieszkańcom Brzeźna zaliczyć należy przede wszystkim: ubóstwo - 48,2%, niepełnosprawność - 44,1%, długotrwałą lub ciężką chorobę - 24,3% oraz bezradność w sprawach opiekuńczo-wychowawczych - 15,5%.

	%
ubóstwo	48,2
niepełnosprawność	44,1
długotrwała lub ciężka choroba	24,3
bezradność w sprawach opiekuńczo-wychowawczych	15,5

Stopa bezrobocia

Wg stanu na 31.12.2016 roku wyniosła w dzielnicy 3,3 %.

Bezpieczeństwo

W 2016 roku na terenie dzielnicy odnotowano 98 przestępstw. Wskaźnik liczby przestępstw wyniósł 7,8 przestępstw na 1000 mieszkańców.

Mieszkalnictwo

W 2016 roku na terenie dzielnicy oddano do użytku 109 mieszkań.





Informacje urbanistyczne i kierunki rozwoju

Uwarunkowania urbanistyczne

Jednostka pomocnicza Brzeżno jest położona w północnej części dzielnicy urbanistycznej Wrzeszcz, bezpośrednio nad wodami Zatoki Gdańskiej. Jest to dzielnica zróżnicowana pod względem struktury przestrzennej, ponieważ zlokalizowane są tu obszary zabudowy mieszkaniowej jednorodzinnej z usługami związanymi z turystyką, osiedla mieszkaniowe z lat 70. XX wieku i kompleksy współczesnej zabudowy deweloperskiej.

Najbardziej zróżnicowany pod względem funkcji i formy zabudowy jest rejon dawnej osady rybackiej, gdzie rozwijają się usługi związane z turystyką, a istniejąca zabudowa jednorodzinna jest przekształcana i przebudowywana. W środkowej części dzielnicy znajdują się zespoły zabudowy wielorodzinnej i zabudowy jednorodzinnej. W zachodniej części, w okolicy trasy kolejowej zlokalizowane są tereny usługowe, gdzie funkcjonują m.in. hurtownie i składy. Brzeżno jest dobrze wyposażone w podstawowe usługi, znajdują się tu przedszkola, szkoły podstawowe. W rejonie skrzyżowania al. Hallera i ul. Dworskiej oraz ulic Gdańskiej i Krasickiego znajdują się lokalne kompleksy handlowe. Dostęp do terenów rekreacyjnych zapewnia nie tylko plaża i promenada nadmorska z mołem, ale także Park Brzeźnieński.

Atrakcyjne położenie Brzeżna, nie tylko w kontekście rozwoju turystyki, ale także mieszkalnictwa, skutkuje coraz większą liczbą inwestycji w tym rejonie miasta. Brzeżno posiada potencjał rozwojowy z uwagi na duże tereny niezagospodarowane głównie w południowej części dzielnicy w rejonie al. Maciej Płażyńskiego i al. Hallera.

Kierunki rozwoju

Brzeżno ma dość duży potencjał inwestycyjny z uwagi na bardzo atrakcyjne położenie i zasób terenów możliwych do zagospodarowania. Walory przyrodniczo-krajobrazowe pasa nadmorskiego i plaży dalej stanowić będą istotny element charakteru tej części Gdańska.

W zachodniej części dzielnicy, przy pętli tramwajowej na alei Hallera planuje się rozwój funkcji usługowych z terenami rekreacyjnymi. W pobliżu kąpieliska i w pasie nadmorskim planowany jest rozwój zagospodarowania związanego z rekreacją. W rejonie ulic Uczniowskiej, Gdańskiej i Kobieli oraz w rejonie ulicy Nadmorski Dwór planuje się rozwój funkcji mieszkaniowych wielorodzinnych i uzupełniających usługowych towarzyszących zabudowie mieszkaniowej. W zachodniej części dzielnicy, w sąsiedztwie terenów kolejowych planuje się przekształcenia terenów w kierunku magazynowo-przemysłowym, sankcjonującym w pewnym stopniu istniejące zagospodarowanie. W związku z coraz bardziej dynamicznym rozwojem tego rejonu miasta planowane są realizacje nowych tras transportowych, przede wszystkim trasy tzw. Nowej Gdańskiej przebiegającej od planowanego skrzyżowania w ciągu al. Płażyńskiego (a wcześniej od alei Żołnierzy Wyklętych we Wrzeszczu) w kierunku Nowego Portu.

W obszarze istniejących osiedli mieszkaniowych planowane jest, w miarę możliwości, wykreowanie lub wzmocnienie istniejących przestrzeni publicznych. W odniesieniu do zabudowy położonej najbliższej pasa nadmorskiego przewiduje się uzupełnianie i podnoszenie standardu istniejącej zabudowy mieszkaniowej i usługowej a także rozwój i wzmocnienie funkcji związanych z unikalnym, nadwodnym położeniem.

Środowisko:

- **obszary i obiekty objęte ochroną** / bezpośrednie sąsiedztwo obszaru Natura 2000 Zatoka Pucka, 1 pomnik przyrody
- **tereny wskazane do ochrony** / 1 teren proponowany do ochrony w formie użytku ekologicznego

Powierzchnia pokrycia miejscowymi planami zagospodarowania przestrzennego [%]

56,3

Inżynieria

Zapewniony dostęp do wszystkich sieci inżynierskich. Obszar odwadniany mechanicznie przez pompownie Brzeźno i Gwiazdowskiego. Projektowana pompownia Dunikowskiego.





Inwestycje

2012

Budowa trzech dróg rowerowych w ramach projektu Rozwój Komunikacji Rowerowej Aglomeracji Trójmiejskiej latach 2007-2013

Łączna długość budowanych ścieżek wynosi ponad 6 km

Zakończenie **30.04.2012 r.**

Koszt realizacji **6 mln zł**

2013

Kompleksowa przebudowa kuchni oraz zaplecza kuchennego w Przedszkolu Nr 67 mieszczącym się w Gdańsku Brzeźnie przy ul. Dworskiej.

Zakres rzeczowy zadania obejmował roboty budowlane, sanitarne i elektryczne związane z wykonaniem przebudowy pomieszczeń części kuchennej i zaplecza kuchennego o łącznej pow. ok. 207 m².

Remontem objęte zostały pomieszczenia znajdujące się w jednym pionie (piwnica, parter, I piętro) w północno-wschodnim narożniku wolnostojącego budynku Przedszkola.

Celem realizacji przebudowy było wydzielenie części kuchennej od części ogólnej Przedszkola, zapewnienie prawidłowego zaplecza socjalno-sanitarnego dla personelu kuchni, wydzielenie dróg czystych od brudnych oraz poprawa warunków technicznych, higieniczno-sanitarnych i estetycznych pomieszczeń objętych zamówieniem.

Czas realizacji: 14.05.2013 r.-22.08.2013 r.

Koszt modernizacji: 775 564,20 zł

2015

REALIZACJE W ZAKRESIE DRÓG I CHODNIKÓW
Poprawa stanu technicznego ulicy Walecznych.

2017

Montaż nowej platformy przyschodowej i zakupu schodołazu - ZSO
Nr 10 ul. Krasickiego 10, w ramach **Programu likwidacji barier architek-
tonicznych w obiektach oświatowych.**





Inwestycje z Budżetu Obywatelskiego

2014

Siłownia pod chmurką dla Brzeźna (ul. Łozy)

Projekt obejmował budowę ośmiu siłowni zewnętrznych w różnych dzielnicach Gdańska, w tym jeden w Brzeźnie przy ul. Łozy. Każda z siłowni została wyposażona w zestaw pięciu urządzeń tj. biegacza, drążek do podciągania, wioślarza, orbitrek oraz urządzenia do ćwiczeń mięśni brzucha.

Koszt realizacji całości projektu – 135 519 zł

2015

Monitoring wizyjny – 3 kamery

Montaż jednej obrotowej kamery na łuku ul. Dworskiej oraz dwóch kamer stacjonarnych na budynku Klubu „Projektornia” przy ul. Polskiego Czerwonego Krzyża 2. Kamery stanowią część miejskiego monitoringu, a obraz z nich jest rejestrowany w komisariatach policji.

Koszt realizacji – około 130 000 zł

2016

Rewitalizacja terenu, ułatwienie codziennego życia mieszkańcom „Chodkiewicza 17”

Remont drogi i chodnika ma na celu poprawę jakości życia mieszkańców, aktywizację osób starszych i niepełnosprawnych, poprawę wizerunku osiedla a zarazem i miasta w oczach mieszkańców jak również turystów licznie odwiedzających tę dzielnicę.

Zakres zadania obejmował wykonanie:

- remontu (wymiany) chodnika - 239,4 m²,
- remontu (wymiany) nawierzchni drogi - 543 m²,
- utwardzenia terenu - 324,1 m²,
- opaski żwirowej - 53,1 m²,
- odwodnienia terenu
- kanalizacji deszczowej 8,9m.

Koszt realizacji - 157 000 zł

2017

Modernizacja Dworskiej 32

Prace obejmowały:

- a) budowę 25 miejsc parkingowych
- b) remont nawierzchni ulicy i chodnika
- c) budowę systemu odwodnienia
- d) regulację i zabezpieczenie urządzeń infrastruktury podziemnej
- e) wykonanie trawników
- f) rozebranie placu zabaw
- g) dostawienie elementów małej architektury

Koszt realizacji - 299 000 zł



2018**Bezpieczna ścieżka leśna łącząca Brzeźno na wysokości ul. Dworskiej z Parkiem Reagana i zalesienie dzikich przedeptów**

Cele projektu to oczyszczenie i uporządkowanie lasku ze śmieci, szkielec, połamanych konarów i gałęzi, urządzenie alejki spacerowej, aby umożliwić mieszkańcom Brzeźna bezpieczne przejście do przystanku autobusowego, deptaka w stronę Moło i Parku Reagana oraz zalesienie pustych przestrzeni drzewami i roślinnością zimozieloną. Urządzenie jednego, kontrolowanego przeddeptu na wys. przejścia dla pieszych na przedłużeniu ul. Dworskiej aż do parkingu przy ul. Jana Pawła II, poprawi komunikację pieszą i rowerową w całym Brzeźnie. Prace nie wymagają wycinki drzew. Wzdłuż alejki będą kosze na śmieci. Zalesienie reszty ścieżek obniży hałas, generowany przez duży ruch na ul. Czarny Dwór. Realizacja projektu przyczyni się także do poprawy estetyki i czystości naszej dzielnicy.

Planowany koszt realizacji – 281 000 zł**ulica Dworska 30 – bezpieczna droga do szkoły i domu**

Rewitalizacja terenu wzdłuż budynku Dworska 30 w Gdańsku ma za zadanie ułatwić codzienne życie mieszkańców budynków Dworska 30 i 32, Chodkiewicza 17, pracowników szkoły oraz rodziców, którzy codziennie odprowadzają lub podwożą swoje dzieci do przedszkola i szkoły Gedanesis. Umieszczenie barierek ochronnych wzdłuż chodnika usunie niedogodności mieszkańców okolicznych bloków związane z wzmożonym ruchem po ulicy w godzinach porannych i popołudniowych. Rodzice posyłający dzieci do szkoły będą mieli pewność, że ich dzieci w sposób bezpieczny przemieszczają się wzdłuż ulicy, a osoby starsze nie będą musiały bać się samochodów wjeżdżających na chodnik. Obecne warunki terenowe doprowadzają do wielu trudności zarówno dla mieszkańców, uczniów i ich rodziców, a także dla służb ratunkowych i wielokrotnie stwarzały zagrożenie dla mieszkańców.

Planowany koszt realizacji – 40 000 zł

Placówki oświatowe



Zespół Szkół Ogólnokształcących nr 10

im. Eugeniusza Kwiatkowskiego

80-515 Gdańsk ul. Krasickiego 10:

- **Przedszkole nr 44**
- **Szkoła Podstawowa nr 18**
- **Liceum Ogólnokształcące nr XXIII**

Przedszkole nr 67,

80-506 Gdańsk ul. Dworska 31

Szkoła Podstawowa nr 20 im. kmdr. ppor. Jana Grudzińskiego,

80-509 Gdańsk ul. Wczasy 3

Kluby i domy sąsiedzkie



Dom Sąsiedzki przy Północnej

Fundacja Sprawni Inaczej, ul. Północna 5, 80-512 Gdańsk

Instytucje kultury



Projektornia Gdańskiego Archipeklagu Kultury, ul. Dworska 29a

Filia 16 Wojewódzkiej i Miejskiej Biblioteki Publicznej, ul. Dworska 27

Siedziba rady



Rada Dzielnic Brzeźno, ul. Dworska 27, 80-506 Gdańsk



Demokracja lokalna

Wybory: 26 września 1999 roku

Liczba uprawnionych do głosowania: 12.056

Frekwencja: 16,61%

Wybory: 18 maja 2003 roku

Liczba uprawnionych do głosowania: 12.103

Frekwencja: 11,99 %

Wybory: 22 kwietnia 2007 roku

Liczba uprawnionych do głosowania: 11.795

Frekwencja: 5,49 %

Liczba kandydatów: 20

Wybory: 8 maja 2011 roku

Liczba uprawnionych do głosowania: 11.329

Frekwencja: 13,57 %

Liczba kandydatów: 26

Liczba radnych: 16

Wybory: 22 marca 2015 roku

Liczba uprawnionych do głosowania: 10.824

Frekwencja: 12,82

Liczba kandydatów: 21

Liczba radnych: 15

Radni dzielnicy

Mateusz Błażewicz, Daria Dampc – Dowbór, Jarosław Gudzowski, Alina Jażdżewska, Jarosław Kucharski, Dorota Kuś, Dariusz Lewandowski, Marcin Łukjanowicz, Piotr Mazurek, Patrycja Mikos – Studnicka, Grażyna Mirosław, Jan Szablowski, Aleksandra Wójcik, Grzegorz Zieliński

Okręg wyborczy/radni miejscy

Okręg wyborczy nr 1: Dunajewska Beata, Jaroszewicz Waldemar, Kaźmierczyk Lech, Skiba Andrzej, Śpiewak-Dowbór Cezary

Informacje dotyczące struktury własności gruntów oraz pokrycia miasta w poszczególnych dzielnicach Gdańska dostępne są w Miejskim Systemie Informacji Przestrzennej (SIP) pod adresem <http://mapa.gdansk.gda.pl/>



Informacje dotyczące funkcjonowania gdańskich Organizacji Pozarządowych, w tym baza organizacji w poszczególnych dzielnicach Gdańska dostępne są pod adresem <http://www.gdansk.pl/puls-miasta#organizacje>



Egzemplarz bezpłatny

Opracowanie, kontakt:

Pełnomocnik Prezydenta Miasta Gdańska do spraw Rad Dzielnic Aleksandra Stefańska
Wydział Rozwoju Społecznego Urząd Miejski w Gdańsku.

Opracowanie części inwestycyjnej Dyrekcja Rozbudowy Miasta Gdańska,
inwestycje z Budżetu Obywatelskiego Biuro Prezydenta ds. Komunikacji i Marki Miasta

Urząd Miejski w Gdańsku
Wydział Rozwoju Społecznego
ul. Kartuska 5
80-103 Gdańsk

tel.: +48 58 323 67 27

fax: +48 58 323 67 57

e-mail: wrs@gdansk.gda.pl



GDAŃSK

www.gdansk.pl/edukacja
www.facebook.com/zGdanska

