



jestem z  
**GDAŃSKA**



**Gdańskie  
dzielnice**

tu mieszkam tu działam

**KRAKOWIEC-GÓRKI ZACHODNIE**





## Szanowni Państwo,

Gdańsk jako adresat Europejskiej Karty Samorządu Terytorialnego jest rzecznikiem zasad demokratycznych, że to społeczności lokalne stanowią jedną z zasadniczych podstaw ustroju demokratycznego a także, że niezbywalnym prawem obywateli jest możliwość uczestnictwa w kierowaniu sprawami publicznymi. W Konstytucji Rzeczypospolitej Polskiej z dnia 2 kwietnia 1997 roku idea ta wybrzmiała poprzez ustanowienie zasady subsidiarności, którą w skrócie można ująć w słowach „tyle wolności, ile można, tyle uspołecznienia, ile jest potrzebne oraz tyle społeczeństwa, ile można, tyle państwa ile jest konieczne”.

Administracyjnie, w Gdańsku zostało powołanych 35 jednostek pomocniczych – dzielnic. W każdej z nich, wolą mieszkańców, zostały powołane do życia Rady Dzielnic, w których na co dzień pracuje na rzecz Naszego Miasta blisko 570 Radnych. To do Radnych w poszczególnych dzielnicach należy zapewnienie mieszkańcom udziału w sprawach związanych z funkcjonowaniem i rozwojem dzielnicy, umożliwienie uczestnictwa społeczności lokalnych w rozstrzyganiu spraw związanych z interesem ogólnomiejskim, a mających wpływ na warunki życia w miejscu zamieszkania, organizowanie aktywności i integracji mieszkańców, a także co kluczowe podejmowanie, współorganizowanie i wspieranie inicjatyw mieszkańców dzielnicy zmierzających do poprawy warunków ich życia.

Niniejsza publikacja ma za zadanie przybliżyć Państwu charakterystykę poszczególnych dzielnic Gdańska poprzez ich położenie, uwarunkowania demograficzne, założenia urbanistyczno-architektoniczne, dodatkowo obrazuje rozwój każdej z dzielnic na przestrzeni ostatniej dekady pod kątem inwestycji oraz zrealizowanych zadań z Budżetu Obywatelskiego. Publikacja jest także przewodnikiem po dzielnicy, który zawiera spis ulic, placówek oświatowych i kulturalnych, ponadto siedzib Rad Dzielnic oraz domów/klubów sąsiedzkich. Dodatkowy rozdział został poświęcony historii demokracji lokalnej w dzielnicy, w którym została prześwietlona frekwencja, a także ilość osób pragnących skorzystać z przyznanego im biernego oraz czynnego prawa wyborczego, poczynawszy od pierwszych wyborów w dzielnicy poprzez kolejne lata i kadencje.

Wyrażam nadzieję, że publikacja przybliży Państwu charakter i różnorodność gdańskich dzielnic, ale także zainspiruje do działania na rzecz ich rozwoju.

Prezydent Miasta Gdańska

**ŹRÓDŁA:**

Internetowa Encyklopedia Gdańska GEDANOPEDIA

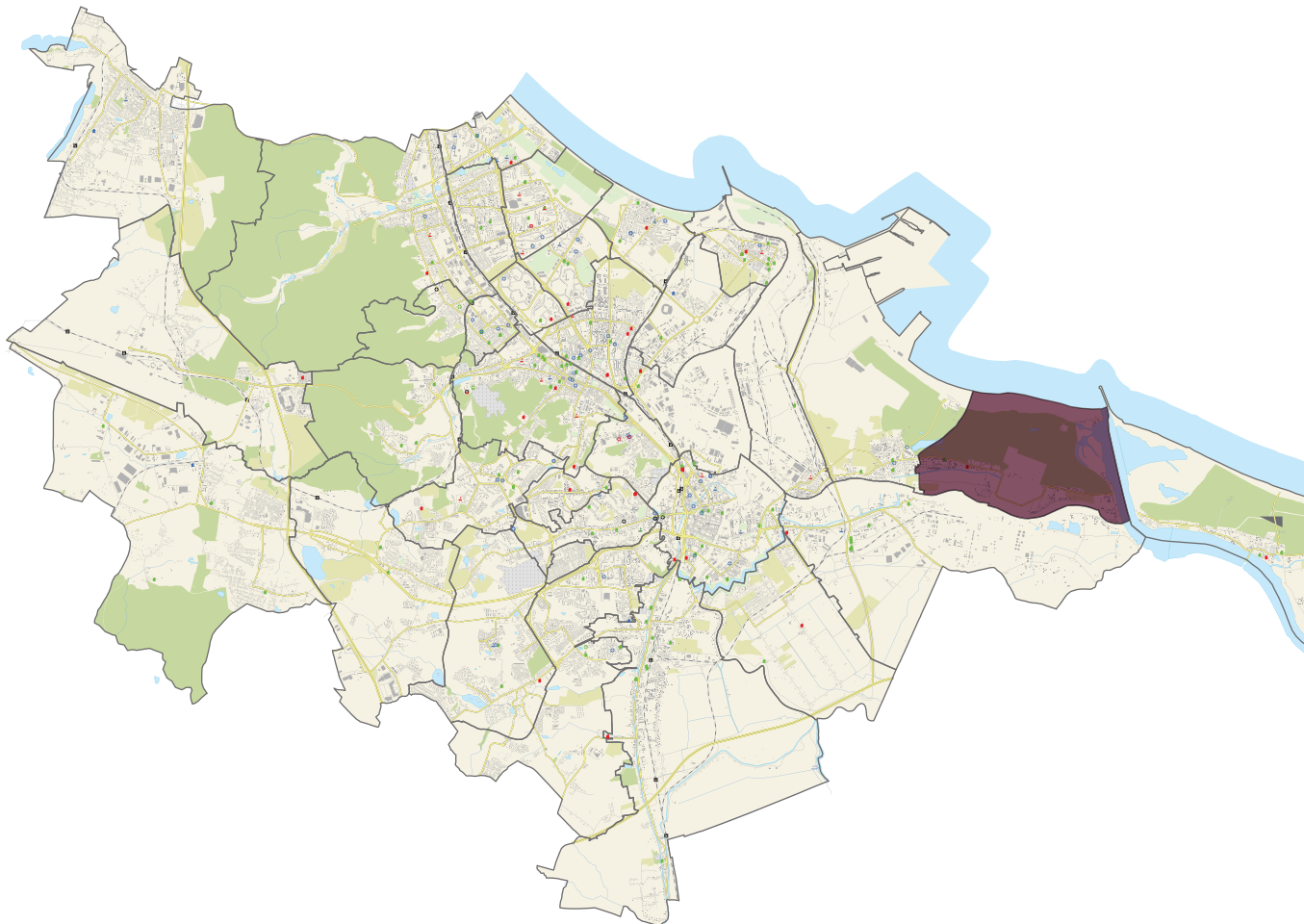
Materiały własne Urzędu Miejskiego w Gdańsku oraz jednostek organizacyjnych miasta  
(Biura Rozwoju Gdańska, Miejskiego Ośrodka Pomocy Rodzinie, Dyrekcji Rozbudowy Miasta Gdańska)

Zgodnie z Uchwałą Rady Miasta Gdańska Nr LVI/1670/18 z dnia 30 sierpnia 2018 r. w sprawie podziału Dzielnicy Chełm na Dzielnicę Chełm i Dzielnicę Orunia Górna-Gdańsk Południe, od rozpoczęcia nowej kadencji 2018-2023 w Gdańsku będzie funkcjonowała 35 jednostka pomocnicza – Dzielnicą Orunia Górna-Gdańsk Południe.

# Spis treści

1. PRZERÓBKA .....	6
2. STOGI .....	20
3. KRAKOWIEC-GÓRKI ZACHODNIE .....	48
4. WYSPA SOBIESZEWSKA .....	64
5. RUDNIKI .....	82
6. OLSZYŃKA .....	92
7. NOWY PORT .....	108
8. LETNICA .....	128
9. MŁYNISKA .....	144
10. ANIOŁKI .....	160
11. WRZESZCZ GÓRNY .....	176
12. WRZESZCZ DOLNY .....	212
13. STRZYŻA .....	238
14. ZASPA-MŁYNIEC .....	254
15. ZASPA-ROZSTAJE .....	274
16. BRZEŻNO .....	288
17. PRZYMORZE WIELKIE .....	304
18. PRZYMORZE MAŁE .....	326
19. ŻABIANKA-WEJHERA-JELITKOWO-TYSIĄCLECIA .....	340
20. OLIWA .....	364
21. VII DWÓR .....	390
22. BRĘTOWO .....	402
23. MATARNIA .....	418
24. KOKOSZKI .....	434
25. OSOWA .....	454
26. PIECKI-MIGOWO .....	478
27. SUCHANINO .....	502
28. SIEDLCE .....	518
29. WZGÓRZE MICKIEWICZA .....	538
30. ŚRÓDMIEŚCIE .....	550
31. ORUNIA-ŚW. WOJCIECH-LIPCE .....	616
32. CHEŁM .....	648
33. UJEŚCISKO-ŁOSTOWICE .....	684
34. JASIEŃ .....	708
35. ORUNIA GÓRNA - GDAŃSK POŁUDNIE .....	737

# KRAKOWIEC-GÓRKI ZACHODNIE





## Spis ulic w dzielnicy

- GÓRECKA
- JODŁOWA
- KĘPNA
- KUTNOWSKA
- ŁĘCZYCKA
- ŁOWICKA
- MEWY
- MRONGOWIUSZA
- NAD BRZEGIEM Nr 3
- PRZEŁOM
- RYBIŃSKIEGO
- SÓWKI
- STECZKA
- STOGI
- WYCIĄG
- ZAWIŚLAŃSKA
- ŻAKÓW





## Rys historyczny

KRAKOWIEC (1524 Crokauw, 1570 Krakau, 1595 Krakowiec (pol.), Krakau). W początku XV wieku wieś pracująca przy sianokosach na rzecz zamku krzyżackiego w Gdańsku. W 1424 roku komtur gdański przekazał wieś w posiadanie Hansa Vrossa, potwierdzając mieszkańcom prawo korzystania z połowów także nad Zatoką Gdańską. Początkowo Krakowiec leżał na wyspie, otoczony wodami Wisły, w połowie XVII wieku już na półwyspie wskutek wypłylenia północnej odnogi Wisły, zwanej Bordune lub Crakauer Laake. W roku 1600 istniało już Nowe Krakowo, położone na północy, bliżej brzegu morza, w połowie XVII wieku obie części zwano: An der Weichsel (Nad Wisłą) i An der Heide (Pod Borem). Funkcjonowała tu w XVI wieku karczma Sandkrug, po polsku zwana Rzym, wspomniana w utworze Sebastiana Klonowica Flis z 1595, istniejąca do końca II wojny światowej przy przeprawie promowej przez Wisłę do Płoni na zachodnim krańcu Sandkrugweg (ul. Kutnowska). W granicach administracyjnych Gdańska od 1 IV 1914, zajmował wówczas powierzchnię 140 ha, liczył 536 mieszkańców, w 1927 było 67 budynków. W roku 1930, jako efekt rozrastających się Stogów, powstało osiedle Eulenbruch, wzdłuż obecnej ul. Sówki. Pod koniec II wojny światowej 3 IV 1945 zdobyty przez wojska radzieckie. Obecnie niska, jednorodzinna zabudowa i ogródki działkowe. Część wschodnia krajobrazowo zdegenerowana w latach 70. XX wieku poprzez założoną tu bazę paliw oraz oczyszczalnię Wschód. Do początku XX wieku na Wiśle, naprzeciwko Krakowca, znajdowała się niewielka, podłużna wysepka zwana Krakauer Kämpe (Krakowiecka Kępa) – w 1883 z 10 domami i 121 mieszkańcami, miejsce składowania drewna i tartak.

GÓRKI ZACHODNIE (1438 Newefehre / Nowy Prom, obecna nazwa urzędowa od 1949). Do 1840 roku jedna wieś z Górkami Wschodnimi, z nieistniejącymi na północy wybudowaniami Neufährer Sandkathen. W 1379 notowana „karczma Stanka” z przewozem przez Wisłę do Płoni, w początku XV wieku karczma i przewóz nosiły nazwę Clunping (od nazwiska karczmarza Klumpinga), w 1438 karczmę nazywano Newefehre; mieszkańcy



rozwijającej się przy niej osady zobowiązani byli do prac przy sianokosach na rzecz krzyżackiego koniuszego z zamku gdańskiego. W 1793 roku znajdowało się tam 25 gospodarstw, zamieszkałych przez 136 osób, w roku 1819 funkcjonowały 2 karczmy, było 18 zabudowań i 163 mieszkańców. Od 1772 własność państwa, w 1840, w wyniku powstania Wisły Śmiałej, wyodrębniły się Górki Zachodnie (większość obszaru dawnej wsi) i Górki Wschodnie. W 1840 roku podjęto decyzję o budowie 2 śluz mających umożliwić żeglugę na Wiśle Śmiałej (zniszczonych przez powódź w 1886 i ponownie odbudowanych) oraz strzegącego je Fortu Neufähr. Po 1876 roku na Górze Źródlanej wybudowano stanowiska dla tzw. Baterii 2, mającej uniemożliwić ewentualny desant od strony Wisły Śmiałej. W granicach administracyjnych Gdańska od 1 IV 1914. Po II wojnie światowej planowano niezrealizowaną budowę specjalnego portu rybackiego, mającego docelowo skupić rozproszone w mieście ośrodki rybołówstwa i przemysłu rybołówczego. W latach 50. XX wieku powstało niewielkie (na 1,6 ha) osiedle dla pracowników Stoczni Rzeczej przy ul. Łowickiej, składające się z budynków dwukondygnacyjnych o 6 mieszkaniach. W 2011 roku Rada Miasta za użytek ekologiczny (oprócz Zielonych Wysp) uznała tzw. Wydmę w Górkach Zachodnich, najwyższe wzniesienie o powierzchni 1,69 ha.

## Demografia



### Informacje ogólne dotyczące Dzielnicy

**Powierzchnia:** 8,38 km<sup>2</sup>

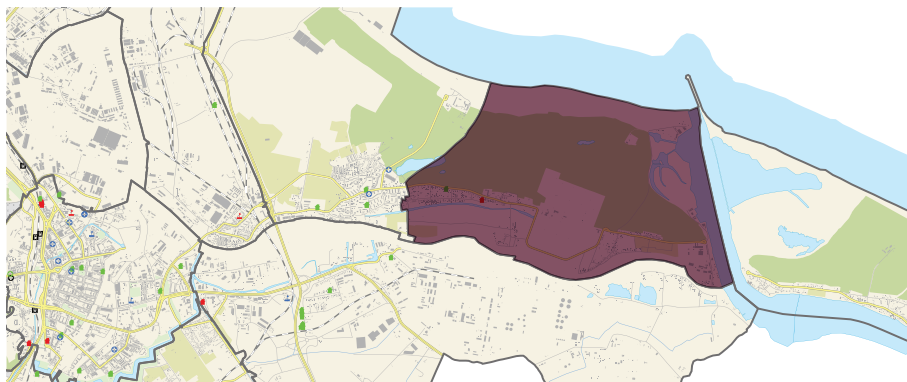
**Liczba ludności:** 1 878 osób

Dzielnica położona jest we wschodniej części miasta, na wschodzie Wyspy Portowej. Od północy oblewają ją wody Zatoki Gdańskiej, od wschodu Wisły Śmiałej, od południa Martwej Wisły, natomiast od zachodu graniczy od zachodu z dzielnicą administracyjną Stogi.

### Demografia

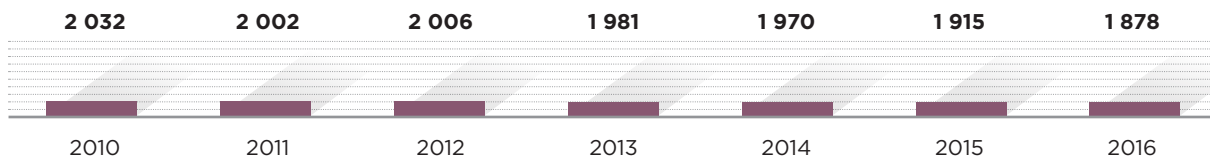
Dzielnicę Krakowiec - Górkę Zachodnie zamieszkuje 1 878 osób. Na przestrzeni ostatnich lat stale spada liczba mieszkańców tej dzielnicy. Dzielnica ta charakteryzuje się ujemnym saldem migracji, które w roku 2016 wynosiło -11,2 osób na 1000 mieszkańców dzielnicy oraz ujemnym przyrostem naturalnym, który w 2016 roku wyniósł - 1,6.

Większość mieszkańców dzielnicy, według stanu na 2016 rok stanowią kobiety - 53,5%, mężczyźni stanowią natomiast 46,5%. Znaczną część mieszkańców dzielnicy to osoby starsze. Osoby powyżej 60 roku życia stanowią 32 % mieszkańców dzielnicy.

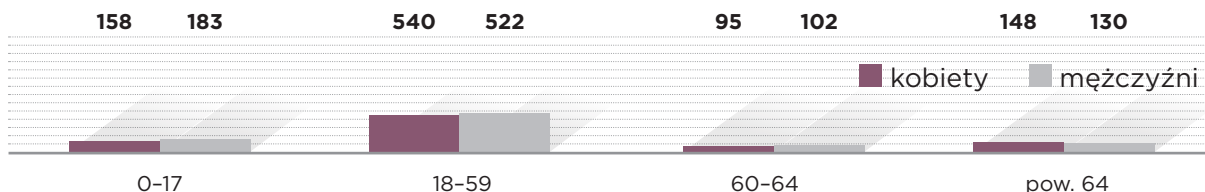


Większość mieszkańców dzielnicy, według stanu na 2016 rok stanowią kobiety - 50,1%, mężczyźni stanowią natomiast 49,9%. Znaczną część mieszkańców dzielnicy to osoby starsze. Osoby powyżej 60 roku życia stanowią 25,3% mieszkańców dzielnicy.

### Liczba ludności Dzielnicy Krakowiec - Górkę Zachodnie w latach 2010-2016



### Liczba mieszkańców Dzielnicy Krakowiec - Górki Zachodnie w podziale na grupy wiekowe oraz płeć (2016 rok)



### Problemy społeczne - wsparcie MOPR

W roku 2016 ze wsparcia MOPR w dzielnicy Krakowiec - Górki Zachodnie skorzystało 95 osób, co stanowiło 5,1% mieszkańców dzielnicy. Do najczęściej wskazywanych powodów udzielania pomocy przez MOPR mieszkańcom tej dzielnicy zaliczyć należy przede wszystkim: ubóstwo - 54,3%, niepełnosprawność - 39,4%, bezrobocie - 25,5% oraz długotrwałą lub ciężką chorobę - 22,3%.

	%
ubóstwo	<b>54,3</b>
niepełnosprawność	<b>39,4</b>
długotrwałą lub ciężką chorobą	<b>25,5</b>
bezradność w sprawach opiekuńczo-wychowawczych	<b>22,3</b>

### Stopa bezrobocia

Wg stanu na 31.12.2016 roku wyniosła w dzielnicy 4,3%.

### Bezpieczeństwo

W 2016 roku na terenie dzielnicy odnotowano 37 przestępstw. Wskaźnik liczby przestępstw wyniósł 19,7 przestępstw na 1000 mieszkańców.

### Mieszkalnictwo

W 2016 roku na terenie dzielnicy nie oddano do użytku żadnych nowych mieszkań.



## Informacje urbanistyczne i kierunki rozwoju

### Uwarunkowania urbanistyczne

Jednostka pomocnicza Krakowiec-Górki Zachodnie stanowi część dzielnicy urbanistycznej Port. Jest zlokalizowana na wschodnim krańcu Wyspy Portowej – Stogi. Otoczona jest od północy wodami Zatoki Gdańskiej, a od wschodu i południa wodami Śmiałej i Martwej Wisły. W strukturze przestrzennej jednostki wyodrębniają się dwa zespoły nisko intensywnej zabudowy mieszkaniowej o charakterze jednorodnym. Są to układy ruralistyczne dawnych wsi rolniczo-rybackich: Krakowca i Górek Zachodnich. Część z istniejących obiektów posiada walory kulturowe, niestety w dużej części zdegradowane poprzez liczne przekształcenia i przebudowy, a także niski standard techniczny. Z uwagi na niewielką liczbę mieszkańców w obszarze nie wykształcił się ośrodek usługowy. Usług jest niewiele i występują w postaci rozproszonej. W środkowej części terenu zlokalizowana jest baza paliwowa PERN-u powstała w latach 70. zeszłego wieku. Przez tereny leśne przebiegają wiązki ropociągów. Niewątpliwie walory krajobrazowo-przyrodnicze posiada las wydmy wraz z użytkami ekologicznymi Karasiowe Jeziorka i Zielone Wyspy, zajmujący północny fragment obszaru. Wzdłuż zachodniego brzegu Wisły Śmiałej zlokalizowane są obiekty wykorzystujące walor nadwodnego położenia: Narodowe Centrum Żeglarstwa AWFIS Gdańsk, Akademicki Klub Morski, Jachtklub Morski Stoczni Gdańskiej, marina jachtowa z hotelem Galion, stacja ratownictwa SAR, a na krańcu południowo-zachodnim są zlokalizowane funkcje stoczniowe, m. in. działająca tu od lat Stocznia Wisła S.A.

### Kierunki rozwoju

W obszarze Krakowca-Górek Zachodnich rozwój będzie prowadzony dwutorowo: jako niewielkie uzupełnianie i podnoszenie standardu istniejącej zabudowy mieszkaniowej z zachowaniem jej kulturowego charakteru oraz rozwój i wzmocnienie funkcji związanych

z unikalnym, nadwodnym położeniem. Możliwe będą dalsze inwestycje w funkcje turystyczno-sportowo-rekreacyjne oraz przekształcenia terenu między Martwą Wisłą a ulicą Łowicką w kierunku funkcji portowych i usługowych związanych z wykorzystaniem dostępu do akwenu. Funkcja mieszkaniowa w tych rejonach nie będzie funkcją rozwojową.

Walory przyrodniczo-krajobrazowe lasu wydmowego dalej stanowiąc będą istotny komponent charakteru tej części Wyspy Portowej.

### Środowisko:

- **obszary i obiekty objęte ochroną** / fragment obszaru Natura 2000 Ostoja w Ujściu Wisły, bezpośrednie sąsiedztwo obszaru Natura 2000 Zatoka Pucka, 3 użytki ekologiczne: Karasiowe Jeziorka, Zielone Wyspy na Wiśle Śmiałej i Wydma w Górkach Zachodnich,
- **tereny wskazane do ochrony** / 1 teren proponowany do ochrony w formie użytku ekologicznego

### Powierzchnia pokrycia miejscowymi planami zagospodarowania przestrzennego [%]

60,5

### Inżynieria

Zapewniony dostęp do sieci inżynieryjnych z wyjątkiem sieci ciepłowniczej, która obejmuje jedynie zachodnią część jednostki. Przez omawiany obszar przepływa rzeka Gniła Łacha, odprowadzana do Martwej Wisły poprzez pompownię Gniła Łacha (zlokalizowaną poza jednostką). Tereny położone wzdłuż brzegu Martwej Wisły oraz w rejonie Wisły Śmiałej stanowią obszary szczególnie zagrożone powodzią.





# Inwestycje

## 2010-2011

---

### **Budowa przystanku tramwaju wodnego przy Narodowym Centrum Żeglarstwa**

Program żywienia dróg wodnych w Gdańsku.

---

### **Budowa przystanku tramwaju wodnego - Górki zachodnie**

Program żywienia dróg wodnych w Gdańsku.

---

## 2012

---

### **Budowa przystani i przystanków tramwaju wodnego w Gdańsku w ramach „Programu żywienia dróg wodnych w Gdańsku - Projekt składał się z dziesięciu zadań inwestycyjnych:**

- Budowa przystanku tramwaju wodnego na Westerplatte,
- Budowa przystanku tramwaju wodnego przy Narodowym Centrum Żeglarstwa,
- Budowa przystanku tramwaju wodnego przy ul. Wiosny Ludów,
- Budowa przystanku tramwaju wodnego Zielony Most,
- Budowa przystanku tramwaju wodnego przy Twierdzy Wisłoujście - Nabrzeże Berek,
- Budowa przystanku tramwaju wodnego Targ Rybny,
- Budowa przystanku tramwaju wodnego Stogi - lokalizacja - Gdańsk Górki Zachodnie,
- Budowa przystani przy ul. Żabi Kruk dla jednostek pływających,
- Budowa przystani żeglarskiej przy ul. Sienna Grobla II,
- Budowa przystani żeglarskiej przy ul. Tamka.

**zakończenie 30.04.2012 r**

**Całkowity koszt projektu: ponad 37 mln zł**

## 2013

---

### **Remont pomieszczeń kuchni wraz z zapleczem i jadalnią w budynku Szkoły Podstawowej nr 62 przy ul. Kępnej 38.**

Zakres rzeczowy realizacji zadania obejmował roboty budowlane, sanitarne i elektryczne związane z wykonaniem przebudowy kuchni o łącznej pow. ok. 257 m<sup>2</sup>. W wyniku przebudowy układ pomieszczeń, zlokalizowanych na parterze wydzielonego skrzydła Szkoły, został dostosowany do obowiązujących wymagań i norm. Dodatkowo w pomieszczeniu jadalni wykonana została instalacja wentylacji mechanicznej.

**Czas realizacji: 24.06.2013 r.-20.08.2013 r.**

**Koszt modernizacji: 355 847,74 zł**

## 2014

---

### **Plac zabaw w ramach programu Ministerstwa Edukacji Narodowej „RADOSNA SZKOŁA”:**

Szkoła Podstawowa nr 62 ul. Kępna 38 – mały plac zabaw.

**Koszt realizacji - 121 000 zł**



**2017****Przebudowa ul. Kępnej**

Zakres rzeczowy zamówienia obejmuje wykonanie modernizacji ul. Kępnej w Gdańsku – etap I, od skrzyżowania ul. Żaków z ul. Łowicką do zakrętu na ul. Kępnej poprzez wykonanie nakładki bitumicznej wraz z warstwą przeciwspekaniową na istniejącej konstrukcji jezdni, poboczy gruntowych, chodników, peronu przystankowego, poprawy stanu technicznego istniejących zjazdów oraz wlotów dróg bocznych.

**Czas realizacji: wrzesień–grudzień 2018****Koszt realizacji: 1,7 mln zł**



# Inwestycje z Budżetu Obywatelskiego



## 2014

---

### **Siłownia pod chmurką dla Nowego Portu, Brzeźna, Oruni, Stogów, Krakowca – Górek Zachodnich, Olszynki. Wyspa Sobieszewska**

Zrealizowano osiem siłowni zewnętrznych (w tym Krakowiec - ul. Jodłowa) oraz dwa projekty na place zabaw. Każda z siłowni została wyposażona w zestaw pięciu urządzeń tj. biegacza, drążek do podciągania, wioślarza, orbitrek oraz urządzenia do ćwiczeń mięśni brzucha.

**Koszt całego projektu – 135 519 zł**

## 2016

---

### **Poprawa nawierzchni ul. Kutnowskiej**

Modernizacja fragmentu ul. Kutnowskiej.

**Koszt realizacji – 105 000 zł**

## 2017

---

### **Kontynuacja budowy łącznika między Kutnowską a Łęczycką**

Kontynuacja ułożenia nowej nawierzchni w drugim etapie budowy łącznika ulicy Łęczyckiej z Kutnowską.

**Koszt realizacji – 119 000 zł**

Poprawa stanu nawierzchni ulicy Kutnowskiej i ulicy Łęczyckiej



2018

---

**Kontynuacja układania płyt typu Yumb**  
**Planowany koszt realizacji - 133 000 zł**

## Placówki oświatowe



**Szkoła Podstawowa nr 62,**  
80-635 Gdańsk, ul. Kępna 38

## Siedziba rady



**Rada Dzielnicy Krakowiec-Górki Zachodnie,**  
ul. Jodłowa 101/5, 80-633 Gdańsk





## Demokracja lokalna

### **Wybory: 11 października 1998 roku**

Liczba uprawnionych do głosowania: 1.625

Frekwencja: 22,35%

### **Wybory: 18 maja 2003 roku**

Liczba uprawnionych do głosowania: 1.669

Frekwencja: 22,35%

### **Wybory: 22 kwietnia 2007 roku**

Liczba uprawnionych do głosowania: 1.638

Frekwencja: 22,77%

Liczba kandydatów: 22

Liczba radnych: 15

### **Wybory: 8 maja 2011 roku**

Liczba uprawnionych do głosowania: 1.556

Frekwencja: 17,67%

Liczba kandydatów: 17

Liczba radnych: 15

### **Wybory: 22 marca 2015 roku**

Liczba uprawnionych do głosowania: 1.541

Frekwencja: 11,68%

Liczba kandydatów: 16

Liczba radnych: 15

### **Radni dzielnicy**

Małgorzata Anioł, Danuta Błażyńska, Teresa Brej, Bernarda Dąbrowska, Maria Durkiewicz - Szczepańska, Dorota Kamińska, Marzena Kąkol, Piotr Knigawka, Mirosław Knop, Irena Kosznik, Beata Rak, Maria Sztukowska, Ewa Szustak, Halina Zdrada, Katarzyna Żabińska

### **Okręg wyborczy/radni miejscy**

**Okręg wyborczy nr 1:** Dunajewska Beata, Jaroszewicz Waldemar, Kaźmierczyk Lech, Skiba Andrzej, Śpiewak-Dowbór Cezary

Informacje dotyczące struktury własności gruntów oraz pokrycia miasta w poszczególnych dzielnicach Gdańska dostępne są w Miejskim Systemie Informacji Przestrzennej (SIP) pod adresem <http://mapa.gdansk.gda.pl/>



Informacje dotyczące funkcjonowania gdańskich Organizacji Pozarządowych, w tym baza organizacji w poszczególnych dzielnicach Gdańska dostępne są pod adresem <http://www.gdansk.pl/puls-miasta#organizacje>



**Egzemplarz bezpłatny**

**Opracowanie, kontakt:**

Pełnomocnik Prezydenta Miasta Gdańska do spraw Rad Dzielnic Aleksandra Stefańska  
Wydział Rozwoju Społecznego Urząd Miejski w Gdańsku.

Opracowanie części inwestycyjnej Dyrekcja Rozbudowy Miasta Gdańska,  
inwestycje z Budżetu Obywatelskiego Biuro Prezydenta ds. Komunikacji i Marki Miasta

Urząd Miejski w Gdańsku  
Wydział Rozwoju Społecznego  
ul. Kartuska 5  
80-103 Gdańsk

tel.: +48 58 323 67 27

fax: +48 58 323 67 57

e-mail: [wrs@gdansk.gda.pl](mailto:wrs@gdansk.gda.pl)



**GDAŃSK**

[www.gdansk.pl/edukacja](http://www.gdansk.pl/edukacja)  
[www.facebook.com/zGdanska](http://www.facebook.com/zGdanska)

