



jestem z
GDAŃSKA



**Gdańskie
dzielnice**

tu mieszkam tu działam

LETNICA



Szanowni Państwo,

Gdańsk jako adresat Europejskiej Karty Samorządu Terytorialnego jest rzecznikiem zasad demokratycznych, że to społeczności lokalne stanowią jedną z zasadniczych podstaw ustroju demokratycznego a także, że niezbywalnym prawem obywateli jest możliwość uczestnictwa w kierowaniu sprawami publicznymi. W Konstytucji Rzeczypospolitej Polskiej z dnia 2 kwietnia 1997 roku idea ta wybrzmiała poprzez ustanowienie zasady subsidiarności, którą w skrócie można ująć w słowach „tyle wolności, ile można, tyle uspołecznienia, ile jest potrzebne oraz tyle społeczeństwa, ile można, tyle państwa ile jest konieczne”.

Administracyjnie, w Gdańsku zostało powołanych 35 jednostek pomocniczych – dzielnic. W każdej z nich, wolą mieszkańców, zostały powołane do życia Rady Dzielnic, w których na co dzień pracuje na rzecz Naszego Miasta blisko 570 Radnych. To do Radnych w poszczególnych dzielnicach należy zapewnienie mieszkańcom udziału w sprawach związanych z funkcjonowaniem i rozwojem dzielnicy, umożliwienie uczestnictwa społeczności lokalnych w rozstrzyganiu spraw związanych z interesem ogólnomiejskim, a mających wpływ na warunki życia w miejscu zamieszkania, organizowanie aktywności i integracji mieszkańców, a także co kluczowe podejmowanie, współorganizowanie i wspieranie inicjatyw mieszkańców dzielnicy zmierzających do poprawy warunków ich życia.

Niniejsza publikacja ma za zadanie przybliżyć Państwu charakterystykę poszczególnych dzielnic Gdańska poprzez ich położenie, uwarunkowania demograficzne, założenia urbanistyczno-architektoniczne, dodatkowo obrazuje rozwój każdej z dzielnic na przestrzeni ostatniej dekady pod kątem inwestycji oraz zrealizowanych zadań z Budżetu Obywatelskiego. Publikacja jest także przewodnikiem po dzielnicy, który zawiera spis ulic, placówek oświatowych i kulturalnych, ponadto siedzib Rad Dzielnic oraz domów/klubów sąsiedzkich. Dodatkowy rozdział został poświęcony historii demokracji lokalnej w dzielnicy, w którym została prześwietlona frekwencja, a także ilość osób pragnących skorzystać z przyznanego im biernego oraz czynnego prawa wyborczego, poczynawszy od pierwszych wyborów w dzielnicy poprzez kolejne lata i kadencje.

Wyrażam nadzieję, że publikacja przybliży Państwu charakter i różnorodność gdańskich dzielnic, ale także zainspiruje do działania na rzecz ich rozwoju.

Prezydent Miasta Gdańska

ŹRÓDŁA:

Internetowa Encyklopedia Gdańska GEDANOPEDIA

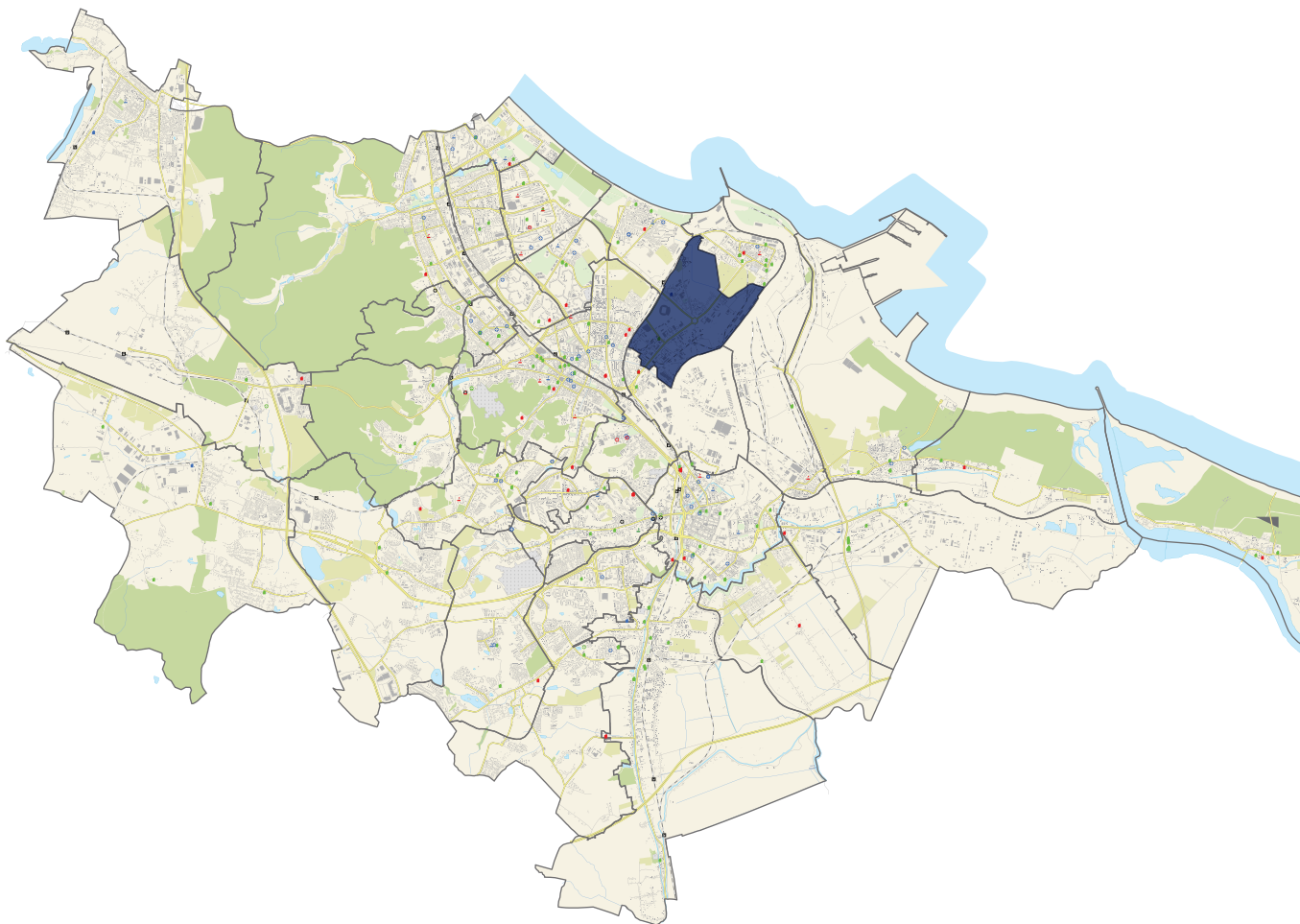
Materiały własne Urzędu Miejskiego w Gdańsku oraz jednostek organizacyjnych miasta
(Biura Rozwoju Gdańska, Miejskiego Ośrodka Pomocy Rodzinie, Dyrekcji Rozbudowy Miasta Gdańska)

Zgodnie z Uchwałą Rady Miasta Gdańska Nr LVI/1670/18 z dnia 30 sierpnia 2018 r. w sprawie podziału Dzielnicy Chełm na Dzielnicę Chełm i Dzielnicę Orunia Górna-Gdańsk Południe, od rozpoczęcia nowej kadencji 2018-2023 w Gdańsku będzie funkcjonowała 35 jednostka pomocnicza – Dzielnica Orunia Górna-Gdańsk Południe.

Spis treści

1. PRZERÓBKA	6
2. STOGI.....	20
3. KRAKOWIEC-GÓRKI ZACHODNIE	48
4. WYSPA SOBIESZEWSKA.....	64
5. RUDNIKI	82
6. OLSZYŃKA	92
7. NOWY PORT	108
8. LETNICA	128
9. MŁYNISKA	144
10. ANIOŁKI	160
11. WRZESZCZ GÓRNY.....	176
12. WRZESZCZ DOLNY	212
13. STRZYŻA	238
14. ZASPA-MŁYNIEC.....	254
15. ZASPA-ROZSTAJE	274
16. BRZEŻNO	288
17. PRZYMORZE WIELKIE.....	304
18. PRZYMORZE MAŁE.....	326
19. ŻABIANKA-WEJHERA-JELITKOWO-TYSIĄCLECIA.....	340
20. OLIWA.....	364
21. VII DWÓR.....	390
22. BRĘTOWO	402
23. MATARNIA.....	418
24. KOKOSZKI	434
25. OSOWA	454
26. PIECKI-MIGOWO.....	478
27. SUCHANINO	502
28. SIEDLCE	518
29. WZGÓRZE MICKIEWICZA	538
30. ŚRÓDMIEŚCIE	550
31. ORUNIA-ŚW. WOJCIECH-LIPCE.....	616
32. CHEŁM.....	648
33. UJEŚCISKO-ŁOSTOWICE	684
34. JASIEŃ	708
35. ORUNIA GÓRNA - GDAŃSK POŁUDNIE.....	737

LETNICA





Spis ulic w dzielnicy

- CHODACKIEGO
- GWIAZDA MORZA
- HANDLOWA
- LETNICKA
- MARYNARKI POLSKIEJ
/nr 76-130 parzyste i od nr 53-89 nieparzyste/
- MICHNY
- NARWICKA
- NIECAŁA
- Park ks. KANONIKA KAZIMIERZA ORKUSZA
- POKOLEŃ LECHII GDAŃSK
- RYBITWY
- SIELSKA
- STAŁOWA
- STAROWIEJSKA
- SUCHA
- SZKLANA HUTA
- ŚNIEŻNA
- UCZNIOWSKA od nr 1 do nr 44
- WIEŁOPOLE
- WIŚLNA
- ZAŁOGOWA
- ŻAGŁOWA





Rys historyczny

Jedna z jednostek pomocniczych Gdańska o charakterze przemysłowo-mieszkaniowym. Do początku XX wieku stanowiła wschodnią część wsi Zaspą, położoną na południe od jeziora Zaspą, wraz z nią wchodziła w skład dóbr oliwskich cystersów. W 1589 roku istniały tu cztery gospodarstwa, w 1591 określane łącznie jako Gburowo (Bureau); w roku 1604 należało do parafii kościoła św. Jakuba w Oliwie.

W początkach XVIII wieku powstał dwór Lauental (pierwsza wzmianka w roku 1728; otrzymał wówczas przywilej na domowy wyrób piwa i gorzałki), zwany także Löwentäl (Lwia Dolina). Podczas oblężenia Gdańska w 1734 spalony przez Rosjan.

W XIX wieku zaczęły powstawać tu zakłady, w Letnicy zamieszkali także pracownicy innych gdańskich zakładów. Dużą część ludności stanowili przybysze z Kaszub i Kociewia.

1 XII 1900 roku w Letnicy mieszkało 1700 osób. W 1929 przez Letnicę przeprowadzono nową drogę z Gdańska do Nowego Portu, Paul-Benke-Weg (ul. Marynarki Polskiej), na którą przeniesiono także linię tramwajową. W okresie 1933-1934 na północnym skraju Letnicy robotnicy katolicycy zbudowali osiedle działkowe (Laubenkolonie) Gwiazda Morza (Meeresstern). Po II wojnie światowej nadano Letnicy nazwę Letniewo. W 1949 roku państwowa Komisja Ustalania Nazw Miejscowych zmieniła ją, jako niezgodną z zasadami polskiego słowotwórstwa na Letnica, odrzucając proponowane równoległe Lewkowo. W 1968 roku decyzją władz tereny Letnicy przeznaczono w całości na zabudowę przemysłową, miała tu też powstać nowa zajezdnia tramwajowa. Plany te nie zostały zrealizowane, spowodowały jednak postępującą dekapitalizację budynków mieszkalnych, których - z uwagi na planowaną rozbiorę - przez całe dziesięciolecie nie remontowano; stan ten uległ zmianie dopiero w 1998 dzięki rozpoczęciu procedury przywracającej dzielnicę dawny charakter. W 1997 w Letnicy powstała - jako jedna z pierwszych

w Gdańsku – Rada Dzielnicy, której przewodniczył Antoni Szczyt (1952–2010); przez kilka miesięcy w 1998 działała też powołana przez nią Straż Obywatelska. Uchwalony w czerwcu 2009 roku nowy plan zagospodarowania przestrzennego Letnicy przewiduje dla niej funkcję mieszkaniowo-usługową. W roku 2010 rozpoczęła się rewitalizacja dzielnicy.

W latach 2008–2011 w Letnicy, w miejscu dawnych ogródków działkowych nad Redewką, zbudowano nowoczesny stadion miejski.



Demografia

Informacje ogólne dotyczące Dzielnicy

Powierzchnia: 4,03 km²

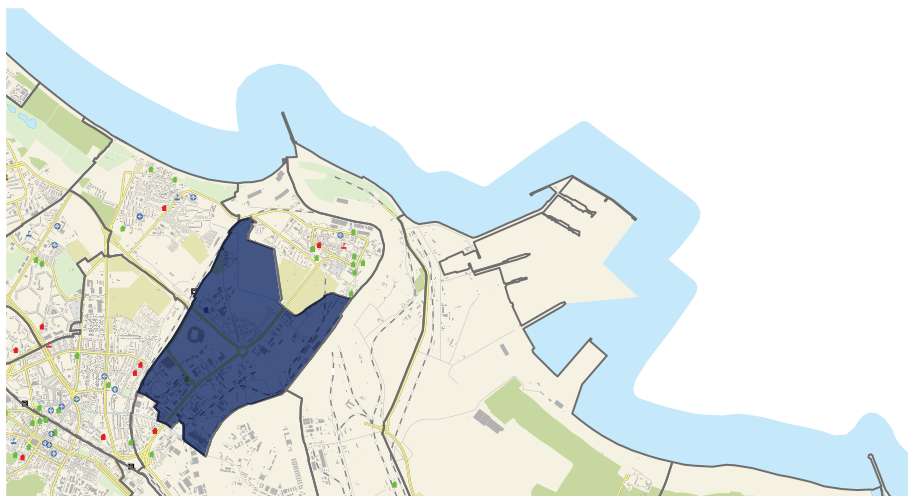
Liczba ludności: 1 315 osób

Dzielnica położona w północnej części miasta nad Martwą Wisłą. Pod względem administracyjnym Letnica sąsiaduje z następującymi dzielnicami: od zachodu – Wrzeszcz Dolny, od północy – Brzeźno i Nowy Port, od południa – Młyniska.

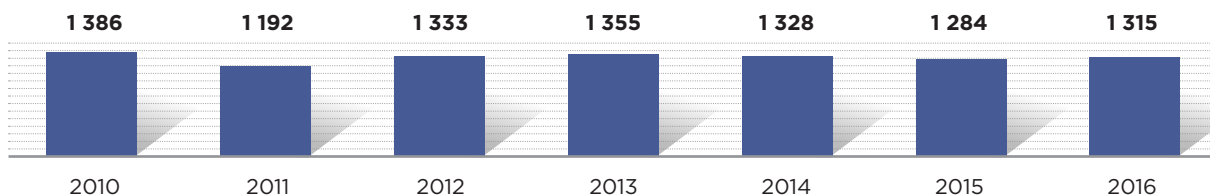
Demografia

Dzielnicę zamieszkuje 1 315 osób. Letnica charakteryzuje się dodatnim saldem migracji, które w roku 2016 wynosiło + 19 osób na 1000 mieszkańców dzielnicy oraz dodatnim przyrostem naturalnym, który w 2016 roku wyniósł + 1,5.



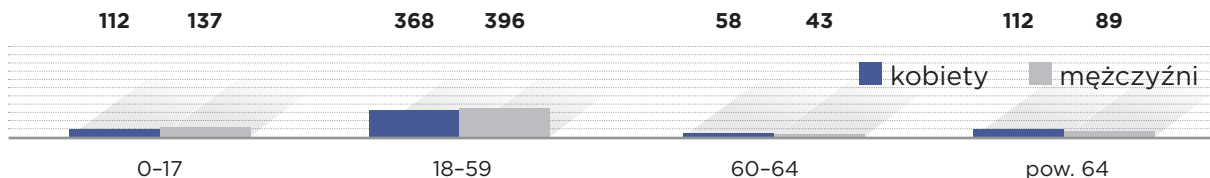


Liczba ludności Dzielnic Letnica w latach 2010–2016



Większość mieszkańców dzielnicy, według stanu na 2016 rok stanowią mężczyźni – 50,6%, kobiety stanowią natomiast 49,4%. Znaczną część mieszkańców dzielnicy to osoby starsze. Osoby powyżej 60 roku życia stanowią 23% mieszkańców dzielnicy.

Liczba mieszkańców Dzielnic Letnica w podziale na grupy wiekowe oraz płeć (2016 rok)



Problemy społeczne – wsparcie MOPR

W roku 2016 ze wsparcia MOPR w dzielnicy Letnica skorzystały 183 osoby, co stanowiło 13,9% mieszkańców dzielnicy. Do najczęściej wskazywanych powodów udzielania pomocy przez MOPR mieszkańcom tej dzielnicy zaliczyć należy przede wszystkim: ubóstwo – 74,3%, bezdomność – 51,3%, niepełnosprawność – 34,9% oraz bezrobocie – 21,2%.

	%
ubóstwo	74,3
niepełnosprawność	51,3
długotrwała lub ciężka choroba	34,9
bezradność w sprawach opiekuńczo-wychowawczych	21,2

Stopa bezrobocia

Wg stanu na 31.12.2016 roku wyniosła w dzielnicy 6,8%.

Bezpieczeństwo

W 2016 roku na terenie dzielnicy odnotowano 39 przestępstw. Wskaźnik liczby przestępstw wyniósł 29,7 przestępstw na 1000 mieszkańców.

Mieszkalnictwo

W 2016 roku na terenie dzielnicy oddano do użytku 18 mieszkań.





Informacje urbanistyczne i kierunki rozwoju

Uwarunkowania urbanistyczne

Jednostka pomocnicza Letnica leży w obrębie dzielnicy urbanistycznej Port. Obejmuje teren między nabrzeżem Martwej Wisły a linią kolejową biegnącą na styku Wrzeszcza Dolnego i Brzeżna. Środkiem obszaru w kierunku północ-południe przebiega ulica Marynarki Polskiej, a w kierunku wschód-zachód aleja Macieja Płażyńskiego wraz z tunelem pod Martwą Wisłą. Obydwie ulice są częścią podstawowego układu komunikacyjnego miasta.

Dominującą funkcją obszaru jest funkcja przemysłowo-portowo-usługowa. W rejonie nabrzeża, wykorzystując walory nadwodnego położenia, działa wiele firm usługowo-przemysłowo-składowych, w tym Gdański Terminal Kontenerowy. Na północnym skraju obszaru, przy granicy z Nowym Portem zlokalizowane jest częściowo zrehabilitowane składowisko popiołów z elektrociepłowni Wybrzeże. Elementem o dużym oddziaływaniu przestrzenno-funkcyjnym a także krajobrazowym jest bryła stadionu piłkarskiego zrealizowana na EURO 2012 wraz z sąsiadującą siedzibą Międzynarodowych Targów Gdańskich.

W środkowej części terenu zlokalizowana jest zabudowa mieszkaniowa dawnego osiedla robotniczego o walorach kulturowych. Teren ten, tzw. Stara Letnica, dzięki działaniom programu rewitalizacji, rozpoczętym w 2010 roku, zyskał nowe oblicze, choć nadal wymaga uzupełnień w zakresie zabudowy mieszkaniowej i usług.

Kierunki rozwoju

Zgodnie z założeniami rozwoju Letnicy teren na wschód od ulicy Marynarki Polskiej utrzyma i zintensyfikuje swoje zagospodarowanie przemysłowo-portowo-usługowe, wykorzystując nadwodne położenie i dobrą dostępność podstawowego układu komunikacyjnego. Natomiast teren położony na zachód od ulicy Marynarki Polskiej będzie sukcesywnie ulegał przekształceniom, które przebiegać będą

dwutorowo. W części północnej, w sąsiedztwie Nowego Portu, w tzw. Nowej Letnicy, rozwijać się będzie funkcja mieszkaniowa (głównie wielorodzinna) i mieszkaniowo-usługowa z możliwością wykreowania lokalnego centrum usługowego. Uzupełnieniem usług infrastruktury społecznej mogą stać się funkcje sportowe z zielenią towarzyszącą, lokalizowane w rejonie ulicy Stalowej i Szklana Huta. W tym rejonie planuje się realizację kompleksu boisk piłkarskich. Z kolei teren na południe od alei Macieja Płażyńskiego, w sąsiedztwie stadionu, wykorzystywany będzie na usługi o charakterze metropolitalnym z zakresu przemysłu czasu wolnego, wzmacniając istniejącą funkcją sportową stadionu. Planowane oceanarium, błękitna laguna, hotel, spa, gastronomia oraz kompleks boisk piłkarskich to inwestycje wpisujące się w założenia rozwoju w tym rejonie.

Środowisko:


- **obszary i obiekty objęte ochroną** / brak
- **tereny wskazane do ochrony** / brak

Powierzchnia pokrycia miejscowymi planami zagospodarowania przestrzennego [%]

99,9

Inżynieria

Zapewniony dostęp do wszystkich sieci inżynierskich. Obszar odwadniany mechanicznie poprzez pompownie Nowy Port i Wielopole. Główne kanały odwadniające: Warzywód I - III. Teren w ogromnej większości znajduje się w obszarze szczególnego zagrożenia powodzią.





Inwestycje

2012

Budowa budynku administracyjno- gospodarczego (Dom Działkowca) oraz hydroforni na terenie ogrodu działkowego ROD Zaspą przy ul. Uczniowskiej w Gdańsku. Zadanie realizowane było w związku z likwidacją istniejących obiektów, kolidujących z przygotowaniem do Euro 2012, w ramach zadania pn.: Połączenie Portu Lotniczego z Portem Morskim Gdańsk - Trasa Słowackiego, zadanie III, odcinek od Al. Gen. J. Hallera do Węzła Marynarki Polskiej. Nowopowstałe budynki odtworzone zostały zgodnie z dotychczasowym ich przeznaczeniem.

Koszt realizacji: 1,1 mln zł

Czas realizacji: 28.03.2012 r.-28.09.2012 r.



2016

Boisko **Szkoły Podstawowej nr 22, ul. Sucha**. W ramach realizacji inwestycji wykonane zostało boisko wielofunkcyjne o nawierzchni poliuretanowej, przystosowane do gry w kosza, siatkówkę, tenisa oraz piłkę nożną. Zakres rzeczowy robót obejmował m. in.: roboty rozbiórkowe, roboty przygotowawcze ziemne, boisko wielofunkcyjne o nawierzchni poliuretanowej wraz z wyposażeniem, ogrodzenie boiska wraz z piłkochwytnymi, ogrodzenie terenu szkoły, odwodnienie boiska wraz z kanalizacją deszczową, oświetlenie terenu, elementy małej architektury, przygotowanie terenu i wykonanie zieleni.

Koszt realizacji – 526 440

Boisko współfinansowane jest przez Gdańską Fundację Oświatową – 400 tys

Wykonawca robót PHU MAX SP. z o.o. Sp. Komandytowo-Akcyjna, z Warszawy

Termin realizacji grudzień 2015–maj 2016 r.







Inwestycje z Budżetu Obywatelskiego

2016

Poprawa bezpieczeństwa pieszych poprzez budowę chodnika w części ulicy Narwickiej.

Liczba głosów – 668

Poprawa bezpieczeństwa pieszych wzdłuż części ul. Narwickiej.

Koszt realizacji – 96 000 zł

2017

Ożywimy ulicę Szklana Huta poprzez stworzenie miejsca zabaw dla najmłodszych mieszkańców, strefę do ćwiczeń dla dorosłych i wybieg dla naszych czworonogów z Letnicy

Wykonanie terenu rekreacyjnego dla dzieci, dorosłych i właścicieli psów.



**Realizacja zadania obejmowała:**

- prace przygotowawcze;
- wykonanie siłowni zewnętrznej;
- wykonanie placu zabaw;
- wykonanie wybiegu dla psów.

Koszt realizacji - 120 000 zł**2018****Remont chodnika na ul. Szklana Huta oraz wykorzystanie starych płyt chodnikowych na ul. Stalowej****Planowany koszt realizacji - 119 000 zł**

Przedsiębiorczość



Wydział Polityki Gospodarczej, Referat Przedsiębiorczości i Turystyki
lokalizacja instytucji wspierających rozwój przedsiębiorczości w Gdańsku

REALIZOWANE:

Gdańska Agencja Rozwoju Gospodarczego Sp. z o.o. InvestGDA.,
Żaglowa 11. Usługi doradcze, głównie dla inwestorów zewnętrznych.

Instytucje kultury



Gama Gdański Archipelag Kultury,
ul. Starowiejska 16a

Siedziba rady



Rada Dzielnicy Letnica,
ul. Uczniowska 22, 80-531 Gdańsk



Demokracja lokalna

Wybory: 11 października 1998 roku

Liczba uprawnionych do głosowania: 1.475

Frekwencja: 34,71%

Wybory: 18 maja 2003 roku

Liczba uprawnionych do głosowania: 1.434

Frekwencja: 17,50%

Wybory: 22 kwietnia 2007 roku

W związku z rezygnacją kandydata wyborów nie przeprowadzono.

Wybory: 30 września 2007 roku

Liczba uprawnionych do głosowania: 1.404

Frekwencja: 15,38%

Liczba kandydatów: 18

Liczba radnych: 15

Wybory: 8 maja 2011 roku

Liczba uprawnionych do głosowania: 1.010

Frekwencja: 12,67%

Liczba kandydatów: 18

Liczba radnych: 15

Wybory: 22 marca 2015 roku

Liczba uprawnionych do głosowania: 1.033

Frekwencja: 14,81%

Liczba kandydatów: 17

Liczba radnych: 15

Radni dzielnicy

Teresa Adamczyk, Tomasz Baj, Andrzej Baj, Małgorzata Bury, Edyta Habkowska, Marzena Kolmer, Arkadiusz Kornaś, Dariusz Koziciński, Szymon Kułak, Adam Marczyński, Adrian Synowerski, Grzegorz Wrzosek, Marzena Wrzosek, Małgorzata Zięba, Paweł Zubrzycki

Okręg wyborczy/radni miejscy

Okręg wyborczy nr 1: Dunajewska Beata, Jaroszewicz Waldemar, Kaźmierczyk Lech, Skiba Andrzej, Śpiewak-Dowbór Cezary

Informacje dotyczące struktury własności gruntów oraz pokrycia miasta w poszczególnych dzielnicach Gdańska dostępne są w Miejskim Systemie Informacji Przestrzennej (SIP) pod adresem <http://mapa.gdansk.gda.pl/>



Informacje dotyczące funkcjonowania gdańskich Organizacji Pozarządowych, w tym baza organizacji w poszczególnych dzielnicach Gdańska dostępne są pod adresem <http://www.gdansk.pl/puls-miasta#organizacje>



Egzemplarz bezpłatny

Opracowanie, kontakt:

Pełnomocnik Prezydenta Miasta Gdańska do spraw Rad Dzielnic Aleksandra Stefańska
Wydział Rozwoju Społecznego Urząd Miejski w Gdańsku.

Opracowanie części inwestycyjnej Dyrekcja Rozbudowy Miasta Gdańska,
inwestycje z Budżetu Obywatelskiego Biuro Prezydenta ds. Komunikacji i Marki Miasta

Urząd Miejski w Gdańsku
Wydział Rozwoju Społecznego
ul. Kartuska 5
80-103 Gdańsk

tel.: +48 58 323 67 27

fax: +48 58 323 67 57

e-mail: wrs@gdansk.gda.pl



GDAŃSK

www.gdansk.pl/edukacja
www.facebook.com/zGdanska

