



jestem z
GDAŃSKA



**Gdańskie
dzielnice**
tu mieszkam tu działam

MŁYNISKA



Szanowni Państwo,

Gdańsk jako adresat Europejskiej Karty Samorządu Terytorialnego jest rzecznikiem zasad demokratycznych, że to społeczności lokalne stanowią jedną z zasadniczych podstaw ustroju demokratycznego a także, że niezbywalnym prawem obywateli jest możliwość uczestnictwa w kierowaniu sprawami publicznymi. W Konstytucji Rzeczypospolitej Polskiej z dnia 2 kwietnia 1997 roku idea ta wybrzmiała poprzez ustanowienie zasady subsidiarności, którą w skrócie można ująć w słowach „tyle wolności, ile można, tyle uspołecznienia, ile jest potrzebne oraz tyle społeczeństwa, ile można, tyle państwa ile jest konieczne”.

Administracyjnie, w Gdańsku zostało powołanych 35 jednostek pomocniczych – dzielnic. W każdej z nich, wolą mieszkańców, zostały powołane do życia Rady Dzielnic, w których na co dzień pracuje na rzecz Naszego Miasta blisko 570 Radnych. To do Radnych w poszczególnych dzielnicach należy zapewnienie mieszkańcom udziału w sprawach związanych z funkcjonowaniem i rozwojem dzielnicy, umożliwienie uczestnictwa społeczności lokalnych w rozstrzyganiu spraw związanych z interesem ogólnomiejskim, a mających wpływ na warunki życia w miejscu zamieszkania, organizowanie aktywności i integracji mieszkańców, a także co kluczowe podejmowanie, współorganizowanie i wspieranie inicjatyw mieszkańców dzielnicy zmierzających do poprawy warunków ich życia.

Niniejsza publikacja ma za zadanie przybliżyć Państwu charakterystykę poszczególnych dzielnic Gdańska poprzez ich położenie, uwarunkowania demograficzne, założenia urbanistyczno-architektoniczne, dodatkowo obrazuje rozwój każdej z dzielnic na przestrzeni ostatniej dekady pod kątem inwestycji oraz zrealizowanych zadań z Budżetu Obywatelskiego. Publikacja jest także przewodnikiem po dzielnicy, który zawiera spis ulic, placówek oświatowych i kulturalnych, ponadto siedzib Rad Dzielnic oraz domów/klubów sąsiedzkich. Dodatkowy rozdział został poświęcony historii demokracji lokalnej w dzielnicy, w którym została prześwietlona frekwencja, a także ilość osób pragnących skorzystać z przyznanego im biernego oraz czynnego prawa wyborczego, poczynawszy od pierwszych wyborów w dzielnicy poprzez kolejne lata i kadencje.

Wyrażam nadzieję, że publikacja przybliży Państwu charakter i różnorodność gdańskich dzielnic, ale także zainspiruje do działania na rzecz ich rozwoju.

Prezydent Miasta Gdańska

ŹRÓDŁA:

Internetowa Encyklopedia Gdańska GEDANOPEDIA

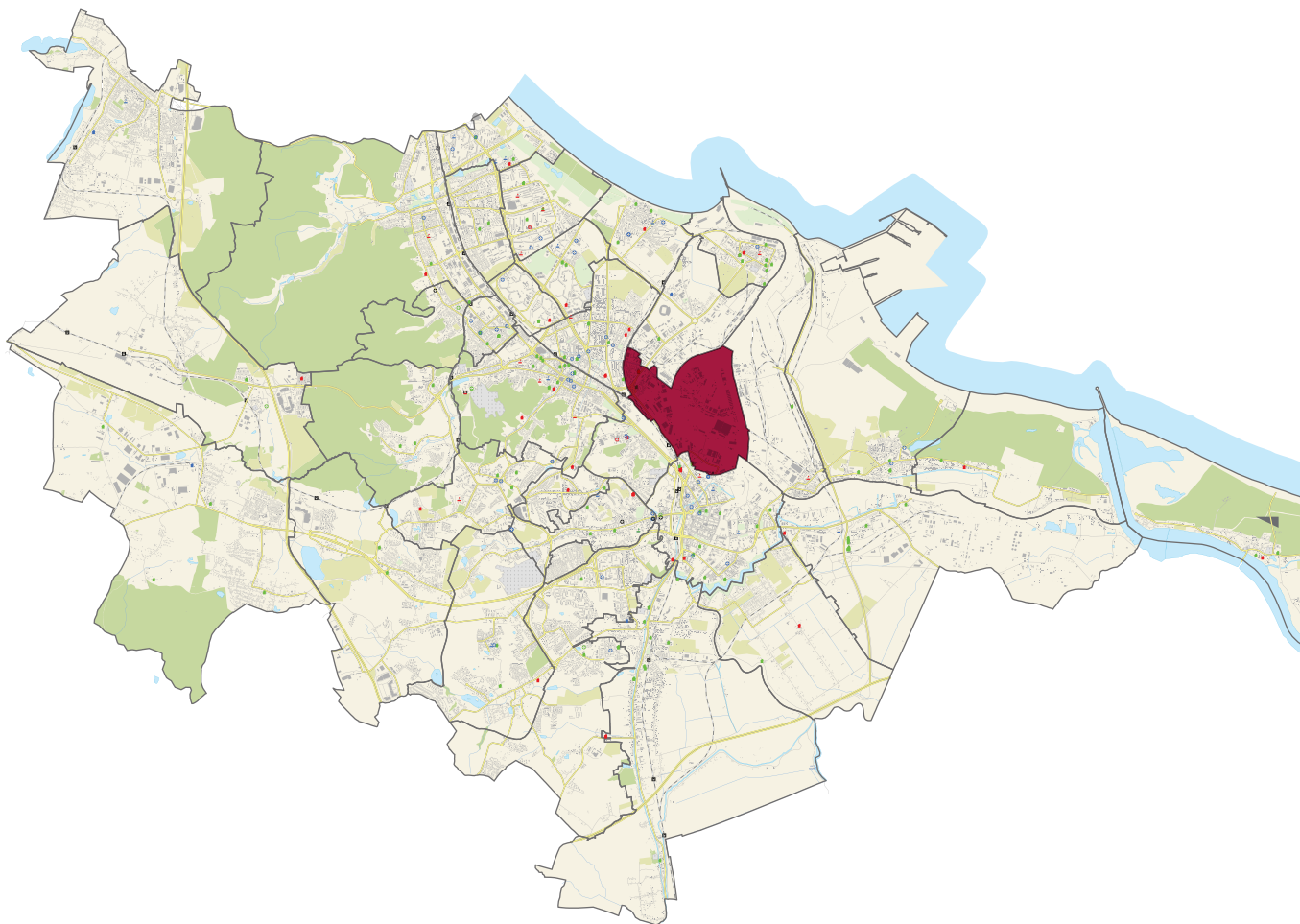
Materiały własne Urzędu Miejskiego w Gdańsku oraz jednostek organizacyjnych miasta
(Biura Rozwoju Gdańska, Miejskiego Ośrodka Pomocy Rodzinie, Dyrekcji Rozbudowy Miasta Gdańska)

Zgodnie z Uchwałą Rady Miasta Gdańska Nr LVI/1670/18 z dnia 30 sierpnia 2018 r. w sprawie podziału Dzielnicy Chełm na Dzielnicę Chełm i Dzielnicę Orunia Górna-Gdańsk Południe, od rozpoczęcia nowej kadencji 2018-2023 w Gdańsku będzie funkcjonowała 35 jednostka pomocnicza – Dzielnica Orunia Górna-Gdańsk Południe.

Spis treści

1. PRZERÓBKA	6
2. STOGI	20
3. KRAKOWIEC-GÓRKI ZACHODNIE	48
4. WYSPA SOBIESZEWSKA	64
5. RUDNIKI	82
6. OLSZYŃKA	92
7. NOWY PORT	108
8. LETNICA	128
9. MŁYNISKA	144
10. ANIOŁKI	160
11. WRZESZCZ GÓRNY	176
12. WRZESZCZ DOLNY	212
13. STRZYŻA	238
14. ZASPA-MŁYNIEC	254
15. ZASPA-ROZSTAJE	274
16. BRZEŻNO	288
17. PRZYMORZE WIELKIE	304
18. PRZYMORZE MAŁE	326
19. ŻABIANKA-WEJHERA-JELITKOWO-TYSIĄCLECIA	340
20. OLIWA	364
21. VII DWÓR	390
22. BRĘTOWO	402
23. MATARNIA	418
24. KOKOSZKI	434
25. OSOWA	454
26. PIECKI-MIGOWO	478
27. SUCHANINO	502
28. SIEDLCE	518
29. WZGÓRZE MICKIEWICZA	538
30. ŚRÓDMIEŚCIE	550
31. ORUNIA-ŚW. WOJCIECH-LIPCE	616
32. CHEŁM	648
33. UJEŚCISKO-ŁOSTOWICE	684
34. JASIEŃ	708
35. ORUNIA GÓRNA - GDAŃSK POŁUDNIE	737

MŁYNISKA





Spis ulic w dzielnicy

- CHWASZCZYŃSKA
- JANA Z KOLNA od nr 31 do końca
- MARYNARKI POLSKIEJ od nr 132 do końca
- NA OSTROWIU
- OKRĄG
- REJA od nr 23 do końca
- SWOJSKA
- TWARDA
- ZIELONY TRÓJKĄT





Rys historyczny

MŁYNISKA (Schellmühle) osiedle przemysłowe w rejonie ujścia potoku Strzyży do Wisły. Od północy graniczy z dzielnicą Letnica, od zachodu i południowego zachodu z Wrzeszczem i Aniołkami, od południa ze Śródmieściem, od wschodu granicą jest Wisła. Dawniej osada wokół młyna nad potokiem Strzyża (tuż przy jego ujściu do Wisły), nadanego w 1261 roku przez księcia Świętopętka gdańskim mieszczanom. Od roku 1283 własność opactwa cystersów w Oliwie. W 1486 był tam tartak dzierżawiony przez Gdańsk. Od 1548 do początku XVII wieku w dzierżawie gdańskiej patrycjuszowskiej rodziny Schelle. Nazwisko tej rodziny dało początek niemieckiej nazwie osady (Schellmühle – Młyn Schellego). W 1577 roku spalone przez wojska Stefana Batorego. Na przełomie XVI i XVII wieku majątek składał się z dworu (przy obecnej ul. Swojskiej 13), ogrodu i pastwisk, tzw. Zakonnych Łąk. Już wówczas osią osady była droga prowadząca od dworu w Młyniskach ciągiem obecnej ul. Okrąg, Klinicznej, Konarskiego do traktu z Gdańska do Oliwy. W 1. połowie XIX wieku nastąpiła powolna odbudowa i rozbudowa osady. Nastąpiły przemiany zastępujące produkcję rolną na przemysłową i lokowanie wielu zakładów produkcyjnych 19 XI 1906 część zachodnia Młyniska włączono do Gdańska; powstała tu kolonia (Reichskolonie). 12 IV 1907 przyłączono do Gdańska kolejną parcelę o powierzchni 2,67 ha, resztę majątku (98 ha) włączono do Gdańska 1 IV 1914. W okresie 1910–1912 na obrzeżach Młyniska wzniesiono Szpital Położnictwa i Chorób Kobięcych (przy obecnej ul. Klinicznej), pojawiły się także nowe osiedla mieszkaniowe, w tym po roku 1918 tzw. Nowa Kolonia Schichaua: zespół czynszowych robotniczych kamienic w rejonie obecnej ul. Twardej i Okrąg. Wykorzystując zachodnią część ogrodniczego gospodarstwa w Rejerowie, zaprojektowano i wybudowano kameralne osiedle wiejskich, parterowych domków z ogrodami, tworzące uporządkowany geometrycznie zespół budowli nazwany Zielonym Trójkątem. W 1945 roku Młyniska zostały poważnie zniszczone, ucierpiały zwłaszcza zakłady

zlokalizowane nad Wisłą. Po roku 1960 na tym terenie zlokalizowano rozległy Zespół Elektrociepłowni Wybrzeże, a reszty przeobrażeń dokonała po 1975 budowa Węzła Kliniczna. Dwór w Młyniskach (po roku 1945 zamieniony na budynek mieszkalny, w 1973 wpisany do rejestru zabytków) po 1995 roku poddano gruntownej renowacji, obecnie znajdują się tam siedziba Zarządu Elektrociepłowni oraz restauracja.

Demografia



Informacje ogólne dotyczące Dzielnicy

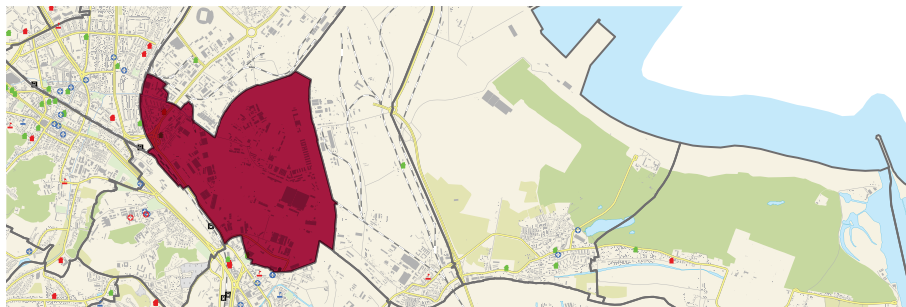
Powierzchnia: 4,18 km²

Liczba ludności: 2 893 osób

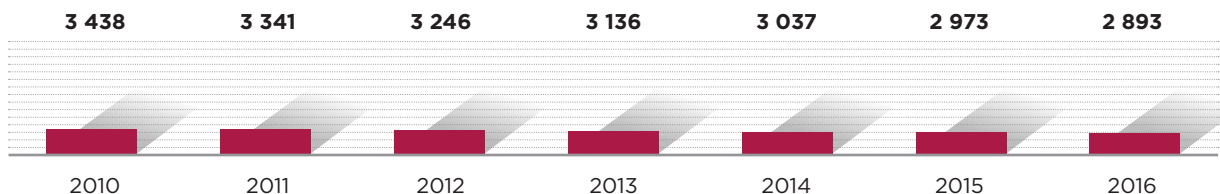
W skład dzielnicy wchodzi tereny na zachodnim brzegu Martwej Wisły oraz wyspa na tej rzece - Ostrów. Od północy graniczy z Letnicą, od południa ze Śródmieściem, od zachodu z Aniołkami i Wrzeszczem Dolnym. Przez Kanał Kaszubski biegnie granica z dzielnicą Przeróbka. Do dzielnicy Młyniska należą: Ostrów - wyspa, tereny przemysłowe - stocznie, Młode Miasto - tereny postoczniowe, Składy - tereny przemysłowe oraz Zielony Trójkąt - osiedle mieszkaniowe.

Demografia

Dzielnice zamieszkuje 2 893 osób. Na przestrzeni ostatnich lat stale spada liczba mieszkańców tej dzielnicy. Dzielnica Młyniska charakteryzuje się ujemnym saldem migracji, które w roku 2016 wynosiło -9,7 osób na 1000 mieszkańców dzielnicy oraz ujemnym przyrostem naturalnym, który w 2016 roku wyniósł -6,9.

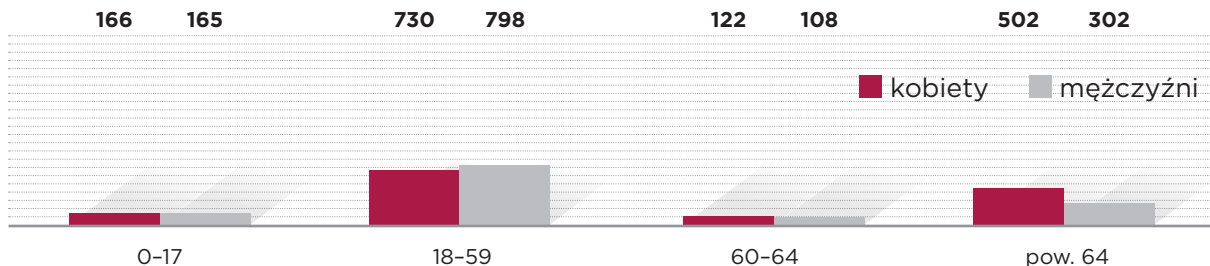


Liczba ludności Dzielnicy Młyniska w latach 2010–2016



Większość mieszkańców dzielnicy, według stanu na 2016 rok stanowią kobiety – 52,5%, mężczyźni stanowią natomiast 47,5%. Znaczną część mieszkańców dzielnicy to osoby starsze. Osoby powyżej 60 roku życia stanowią 35,7% mieszkańców dzielnicy.

Liczba mieszkańców Dzielnicy Młyniska w podziale na grupy wiekowe oraz płeć (2016 rok)



Problemy społeczne – wsparcie MOPR

W roku 2016 ze wsparcia MOPR w dzielnicy Młyniska skorzystało 110 osób, co stanowiło 3,8% mieszkańców dzielnicy. Do najczęściej wskazywanych powodów udzielania pomocy przez MOPR mieszkańcom dzielnicy zaliczyć należy przede wszystkim: ubóstwo – 36,4%, niepełnosprawność – 33,3%, długotrwałą lub ciężką chorobę – 26,4% oraz bezrobocie – 3,2%.

	%
ubóstwo	36,4
niepełnosprawność	33,3
długotrwała lub ciężka choroba	26,4
bezradność w sprawach opiekuńczo-wychowawczych	13,2

Stopa bezrobocia

Wg stanu na 31.12.2016 roku wyniosła w dzielnicy 4,2%.

Bezpieczeństwo

W 2016 roku na terenie dzielnicy odnotowano 35 przestępstw. Wskaźnik liczby przestępstw wyniósł 12,1 przestępstw na 1000 mieszkańców.

Mieszkalnictwo

W 2016 roku na terenie dzielnicy nie oddano do użytku żadnych nowych mieszkań.





Informacje urbanistyczne i kierunki rozwoju

Uwarunkowania urbanistyczne

Jednostka pomocnicza Młyniska leży w obrębie dzielnicy urbanistycznej Port. Jest zlokalizowana między zachodnim brzegiem Martwej Wisły a torami SKM biegnącymi od przystanku Stocznia do Nowego Portu. W skład obszaru wchodzi również wyspa stoczniowa Ostrów. Podstawową funkcją występującą na tym terenie jest funkcja stoczniowa i przemysłowa. Mają tu swoje siedziby: Stocznia Gdańska, Północna oraz Remontowa oraz wiele zakładów przemysłowych i przemysłowo-usługowych, a także obiektów z zakresu usług społecznych (np. Zespół Szkół Energetycznych, Zakład Ubezpieczeń Społecznych). W rejonie węzła komunikacyjnego Kliniczna zlokalizowana jest zabudowa mieszkaniowa osiedla Zielony Trójkąt. Większość zabudowy mieszkaniowej to budynki wykonane technologią wielkiej płyty o zróżnicowanej wysokości. W rejonie ulicy Twardej są zlokalizowane również budynki mieszkalne o walorach kulturowych. Sąsiedztwo arterii komunikacyjnych oraz zakładów przemysłowych sprawia, że enklawy zabudowy mieszkaniowej nie mają wygodnych powiązań z tkanką miejską w sąsiedztwie. Tereny postoczniowe zlokalizowane na krańcu południowym jednostki przekształcają się sukcesywnie w kierunku śródmiejskich funkcji mieszkaniowo-usługowych.

Kierunki rozwoju

W obszarze Młynisk przewiduje się kontynuację istniejącej funkcji przemysłowo-usługowej z prawdopodobną estetyzacją i stopniową wymianą zdekapitalizowanych obiektów, wykorzystującą dogodne położenie w strukturze miasta. W celu poprawy jakości życia zasadnym jest wykształcanie w zespole usługowym atrakcyjnej przestrzeni publicznej wyposażonej w kształtowaną zieleń, małą architekturę i udogodnienia dla mieszkańców. W ramach tych działań wykorzystane zostaną również walory przebiegającego przez obszar potoku Strzyża. Kolejnym kierunkiem przekształceń będzie podniesienie standardu technicznego i estetycznego zespołu usługowego osiedla

Zielony Trójkąt – być może przez zintensyfikowanie i rekompozycję zabudowy. Kontynuowane będą również przekształcenia i wprowadzana nowa zabudowa o charakterze śródmiejskim na terenie obszaru postocznego – Nowego Miasta.

Środowisko:

- **obszary i obiekty objęte ochroną** / brak
- **tereny wskazane do ochrony** / brak

Powierzchnia pokrycia miejscowymi planami zagospodarowania przestrzennego [%]

37,4

Inżynieria

Zapewniony dostęp do wszystkich sieci inżynierskich. W obszarze ujściowy odcinek potoku Strzyża. Odwodnienie terenu kierowane do Martwej Wisły i Kanału Kaszubskiego. Niemal cały teren jednostki znajduje się w obszarze szczególnego zagrożenia powodzią.





Inwestycje

2015

Boisko - Szkoła Podstawowa nr 69, ul. Zielony Trójkąt 1

Zakres rzeczowy robót obejmował m.in.:

- roboty przygotowawcze;
- boisko piłkarskie o nawierzchni z trawy sztucznej wraz z wyposażeniem;
- ogrodzenie boiska wraz z piłkochwytnymi;
- bieżnia lekkoatletyczna 60m, 3-torowa o nawierzchni poliuretanowej;
- zeskocznie z rozbiegiem do skoku w dal o nawierzchni poliuretanowej;
- oświetlenie boiska;
- dojścia chodnikowe wraz ze schodami terenowymi z kostki betonowej;
- rozbudowa szkolnego monitoringu;
- elementy małej architektury oraz zieleń.



2016**Pętla autobusowa przy ul. Jana z Kolna**

Budowa pętli autobusowej z miejscami odstawczymi dla autobusów i budynkiem obsługującym pętlę oraz przebudową zjazdu z ul. Jana z Kolna w Gdańsku

Wykonawca robót: Firma Budowlano-Drogowa MTM S.A z Gdyni**Czas realizacji: 13.05.2016 r.-31.10.2016 r.****Koszt realizacji: 1,56 mln zł**



Inwestycje z Budżetu Obywatelskiego

2014

Modernizacja chodników na terenie Gdańska:

Gdańsk trzyma poziom – lepsze chodniki

Poprawa jakości warunków poruszania się pieszych w pięciu dzielnicach Gdańska: Wrzeszcz Dolny, Wrzeszcz Górny, Strzyża, Brętowo/Niedźwiednik, Młyniska/Zielony Trójkąt.

Zakres zadania obejmował modernizację chodników na ulicach i fragmentach ulic poprzez poprawę stanu technicznego chodników, zapewnienie ich estetyki oraz zapewnienie bezpieczeństwa i komfortu ruchu pieszego. W dzielnicy Młyniska remont obejmował chodniki przy ul. Reja i Chwaszczyńskiej.

Koszt całego projektu – 414 427 zł

2015

Gdańsk trzyma poziom – lepsze chodniki

(Wrzeszcz, Brętowo, Młyniska, Strzyża)

Modernizacja i budowa chodników (wraz z niezbędnym remontem nawierzchni jezdni przylegających do remontowanych lub budowanych chodników) na terenie pięciu dzielnic Gdańska.

W dzielnicy Młyniska były to chodniki przy ul. Reja, Twardej, Swojskiej i Okrąg.

Koszt całego projektu – 497 984 zł

Sterylizacja kotek i kastracja kocurów miejskich, wolno żyjących wraz z odrobaczeniem i odpchleniem, na terenie okręgu czwartego: Młyniska, Wrzeszcz Górny, Wrzeszcz Dolny, Strzyża, Brętowo.

Koszt całego projektu – 86 000 zł

2016**SKWER IM. ARKADIUSZA ARAMA RYBICKIEGO**

Przy pawilonach handlowo usługowych powstałych w końcu lat 60-tych XX wieku wraz z zabudową mieszkaniową znajduje się plac. To miejsce reprezentacyjne osiedla „Zielony Trójkąt”. Obecnie jednak nie prezentuje się ono najlepiej. Nie było tu żadnej inwestycji poprawiającej estetykę tego placu od początku jego istnienia.

Na tym osiedlu mieszkał Arkadiusz Rybicki, postać znana i szanowana przez obywateli R.P.

Inwestycja pod nazwą „Skwer im. Arkadiusza Rybickiego wymaga: naprawy chodnika, umieszczenia gazonów z kwiatami, uporządkowania trawnika, umieszczenia ławeczki tematycznej, zamontowanie oświetlenia wraz z monitoringiem tego terenu.

Koszt projektu - 102 000 zł



BEZPIECZNA DROGA = BEZPIECZEŃSTWO MIESZKAŃCÓW

Wykonanie drogi dojazdowej długości 13 metrów prowadzącej do wieżowca. przy ul. Marynarki Polskiej 134

Koszt projektu - 22 000 zł

2017

Chodniki naszej dzielnicy

Remont części chodnika przy ul. Zielony Trójkąt 1, wzdłuż budynku Szkoły Podstawowej nr 69.

Koszt projektu - 68 000 zł

Dzielnicowe nasadzenia krzewów

Nasadzenia krzewów przy ul. Twardej, Okrąg, Marynarki Polskiej i Reja

Koszt projektu - 17 000 zł

Przebudowa wiaty śmietnikowej przy ul. Reja 30-32 oraz poprawa lokalnych terenów zielonych.

Koszt projektu - 29 000 zł

2018

Dzielnicowe Centrum Zabawy, Rekreacji i Wypoczynku

W ramach projektu na ogólnodostępnym terenie przy Szkole Podstawowej nr 69 w Gdańsku (trawiasty teren o powierzchni 2 tys m² na dziedzińcu wewnętrznym szkoły) powstanie Centrum, które mieszkańcom dzielnicy da możliwość zabawy, rekreacji i wypoczynku w bezpiecznych warunkach. Dzięki tej inwestycji powstanie: najnowocześniejszy w Gdańsku plac zabaw wraz z bezpieczną nawierzchnią dla najmłodszych dzieci (2-10 lat) typu: Generał Zaruski, wiata osłaniająca przed słońcem i deszczem wraz z ławkami, urządzenia do rekreacji ruchowej, biblioteka plenerowa, stół do rozgrywek

szachowych, ławko-leżaki, ogólnodostępny Internet bezprzewodowy (WI-FI), 2 kamery monitoringu wizyjnego, nowe nasadzenia. Projekt ma pełnić również rolę Wielopokoleniowego Plenerowego Centrum Integracji.

Planowany koszt realizacji – 151 000 zł

Placówki oświatowe



Szkoła Podstawowa nr 69 im. gen. Stanisława Sosabowskiego,
80-869 Gdańsk
ul. Zielony Trójkąt 1

Zespół Szkół Energetycznych
- **Technikum nr 13**
- **Branżowa Szkoła I stopnia nr 10,**
80-870 Gdańsk ul. Reja 25

Siedziba rady



Rada Dzielnicy Młyniska,
ul. Marynarki Polskiej 134A, 80-865 Gdańsk



Demokracja lokalna

Wybory: 5 czerwca 2005 roku

Liczba uprawnionych do głosowania: 3.271

Frekwencja: 15,68%

Wybory: 22 kwietnia 2007 roku

Liczba uprawnionych do głosowania: 3.198

Frekwencja: 13,07%

Liczba kandydatów: 22

Liczba radnych: 15

Wybory: 8 maja 2011 roku

Liczba uprawnionych do głosowania: 2.910

Frekwencja: 6,84 %

Liczba kandydatów: 16

Liczba radnych: 15

Wybory: 22 marca 2015 roku

Liczba uprawnionych do głosowania: 2.589

Frekwencja: 12,32%

Liczba kandydatów: 16

Liczba radnych: 15

Radni dzielnicy

Krystyna Adamska, Tomasz Biernacki, Urszula Chrzan-Boniecka, Ewa Cegielną, Krzysztof Dzienis, Jolanta Gauden, Iwona Gergelewicz, Weronika Harasimowicz, Lucjan Kegel, Anna Kobylska, Agnieszka Kowalska, Wiesław Majsik, Małgorzata Strugała, Monika Strugała, Lidia Zawacka

Okręg wyborczy/radni miejscy

Okręg wyborczy nr 4: Kłós Krystian, Łodzińska Emilia, Plewa Romuald, Rabenda Karol, Wojciech Błaszowski

Informacje dotyczące struktury własności gruntów oraz pokrycia miasta w poszczególnych dzielnicach Gdańska dostępne są w Miejskim Systemie Informacji Przestrzennej (SIP) pod adresem <http://mapa.gdansk.gda.pl/>



Informacje dotyczące funkcjonowania gdańskich Organizacji Pozarządowych, w tym baza organizacji w poszczególnych dzielnicach Gdańska dostępne są pod adresem <http://www.gdansk.pl/puls-miasta#organizacje>



Egzemplarz bezpłatny

Opracowanie, kontakt:

Pełnomocnik Prezydenta Miasta Gdańska do spraw Rad Dzielnic Aleksandra Stefańska
Wydział Rozwoju Społecznego Urząd Miejski w Gdańsku.

Opracowanie części inwestycyjnej Dyrekcja Rozbudowy Miasta Gdańska,
inwestycje z Budżetu Obywatelskiego Biuro Prezydenta ds. Komunikacji i Marki Miasta

Urząd Miejski w Gdańsku
Wydział Rozwoju Społecznego
ul. Kartuska 5
80-103 Gdańsk

tel.: +48 58 323 67 27

fax: +48 58 323 67 57

e-mail: wrs@gdansk.gda.pl



GDAŃSK

www.gdansk.pl/edukacja
www.facebook.com/zGdanska

