



jestem z
GDAŃSKA



**Gdańskie
dzielnice**

tu mieszkam tu działam

ORUNIA - ŚW. WOJCIECH - LIPCE



Szanowni Państwo,

Gdańsk jako adresat Europejskiej Karty Samorządu Terytorialnego jest rzecznikiem zasad demokratycznych, że to społeczności lokalne stanowią jedną z zasadniczych podstaw ustroju demokratycznego a także, że niezbywalnym prawem obywateli jest możliwość uczestnictwa w kierowaniu sprawami publicznymi. W Konstytucji Rzeczypospolitej Polskiej z dnia 2 kwietnia 1997 roku idea ta wybrzmiała poprzez ustanowienie zasady subsidiarności, którą w skrócie można ująć w słowach „tyle wolności, ile można, tyle uspołecznienia, ile jest potrzebne oraz tyle społeczeństwa, ile można, tyle państwa ile jest konieczne”.

Administracyjnie, w Gdańsku zostało powołanych 35 jednostek pomocniczych – dzielnic. W każdej z nich, wolą mieszkańców, zostały powołane do życia Rady Dzielnic, w których na co dzień pracuje na rzecz Naszego Miasta blisko 570 Radnych. To do Radnych w poszczególnych dzielnicach należy zapewnienie mieszkańcom udziału w sprawach związanych z funkcjonowaniem i rozwojem dzielnicy, umożliwienie uczestnictwa społeczności lokalnych w rozstrzyganiu spraw związanych z interesem ogólnomiejskim, a mających wpływ na warunki życia w miejscu zamieszkania, organizowanie aktywności i integracji mieszkańców, a także co kluczowe podejmowanie, współorganizowanie i wspieranie inicjatyw mieszkańców dzielnicy zmierzających do poprawy warunków ich życia.

Niniejsza publikacja ma za zadanie przybliżyć Państwu charakterystykę poszczególnych dzielnic Gdańska poprzez ich położenie, uwarunkowania demograficzne, założenia urbanistyczno-architektoniczne, dodatkowo obrazuje rozwój każdej z dzielnic na przestrzeni ostatniej dekady pod kątem inwestycji oraz zrealizowanych zadań z Budżetu Obywatelskiego. Publikacja jest także przewodnikiem po dzielnicy, który zawiera spis ulic, placówek oświatowych i kulturalnych, ponadto siedzib Rad Dzielnic oraz domów/klubów sąsiedzkich. Dodatkowy rozdział został poświęcony historii demokracji lokalnej w dzielnicy, w którym została prześwietlona frekwencja, a także ilość osób pragnących skorzystać z przyznanego im biernego oraz czynnego prawa wyborczego, poczynawszy od pierwszych wyborów w dzielnicy poprzez kolejne lata i kadencje.

Wyrażam nadzieję, że publikacja przybliży Państwu charakter i różnorodność gdańskich dzielnic, ale także zainspiruje do działania na rzecz ich rozwoju.

Prezydent Miasta Gdańska

ŹRÓDŁA:

Internetowa Encyklopedia Gdańska GEDANOPEDIA

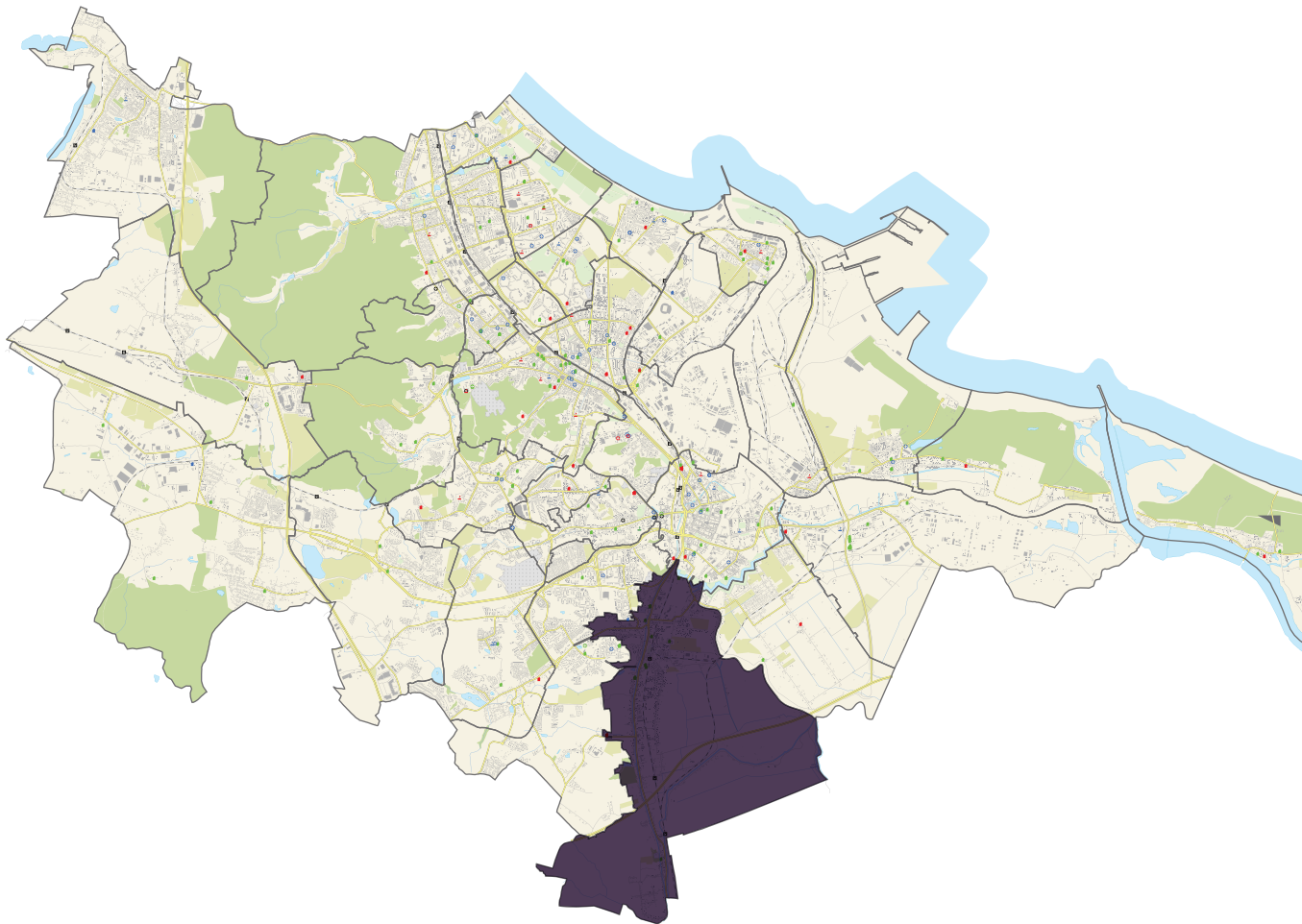
Materiały własne Urzędu Miejskiego w Gdańsku oraz jednostek organizacyjnych miasta
(Biura Rozwoju Gdańska, Miejskiego Ośrodka Pomocy Rodzinie, Dyrekcji Rozbudowy Miasta Gdańska)

Zgodnie z Uchwałą Rady Miasta Gdańska Nr LVI/1670/18 z dnia 30 sierpnia 2018 r. w sprawie podziału Dzielnicy Chełm na Dzielnicę Chełm i Dzielnicę Orunia Górna-Gdańsk Południe, od rozpoczęcia nowej kadencji 2018-2023 w Gdańsku będzie funkcjonowała 35 jednostka pomocnicza – Dzielnica Orunia Górna-Gdańsk Południe.

Spis treści

| | |
|--|-----|
| 1. PRZERÓBKA | 6 |
| 2. STOGI | 20 |
| 3. KRAKOWIEC-GÓRKI ZACHODNIE | 48 |
| 4. WYSPA SOBIESZEWSKA | 64 |
| 5. RUDNIKI | 82 |
| 6. OLSZYŃKA | 92 |
| 7. NOWY PORT | 108 |
| 8. LETNICA | 128 |
| 9. MŁYNISKA | 144 |
| 10. ANIOŁKI | 160 |
| 11. WRZESZCZ GÓRNY | 176 |
| 12. WRZESZCZ DOLNY | 212 |
| 13. STRZYŻA | 238 |
| 14. ZASPA-MŁYNIEC | 254 |
| 15. ZASPA-ROZSTAJE | 274 |
| 16. BRZEŻNO | 288 |
| 17. PRZYMORZE WIELKIE | 304 |
| 18. PRZYMORZE MAŁE | 326 |
| 19. ŻABIANKA-WEJHERA-JELITKOWO-TYSIĄCLECIA | 340 |
| 20. OLIWA | 364 |
| 21. VII DWÓR | 390 |
| 22. BRĘTOWO | 402 |
| 23. MATARNIA | 418 |
| 24. KOKOSZKI | 434 |
| 25. OSOWA | 454 |
| 26. PIECKI-MIGOWO | 478 |
| 27. SUCHANINO | 502 |
| 28. SIEDLCE | 518 |
| 29. WZGÓRZE MICKIEWICZA | 538 |
| 30. ŚRÓDMIEŚCIE | 550 |
| 31. ORUNIA-ŚW. WOJCIECH-LIPCE | 616 |
| 32. CHEŁM | 648 |
| 33. UJEŚCISKO-ŁOSTOWICE | 684 |
| 34. JASIEŃ | 708 |
| 35. ORUNIA GÓRNA - GDAŃSK POŁUDNIE | 737 |

ORUNIA – ŚW. WOJCIECH – – LIPCE





Spis ulic w dzielnicy

- ARONIOWA
- BATALIONÓW CHŁOPSKICH
- BOCZNA
- BRZEGI
- CIENISTA
/od nr 2 do nr 10A parzyste
i od nr 1 do nr 19 nieparzyste/
- CMENTARNA
- DALEKA
- DIAMENTOWA
- DWORCOWA
- FIGOWA
- GŁOGOWA
- GŁUCHA
- GOŚCINNA
- GRABOWA
- GRANITOWA
- GRONOWA
- INSPEKTORSKA
- JAGODOWA
- JUNACKA
- KĄTOWA
- KOLONIA ANIELINKI
- KOLONIA MYSIA
- KOLONIA ORKA
- KOLONIA ROLA
- KOLONIA ZARANIE
- KORALOWA
- KROKUSOWA
- LIPCE
- MADALIŃSKIEGO nr 1 i 1a
- MAŁOMIEJSKA
- MOSTOWA
- NAD STARĄ RADUNIA
- NAKIELSKA
- NIEGOWO
- NIEGOWSKA
- NOWINY
- PERŁOWA
- PIASKOWA
- PLAC ORUŃSKI
- PODMIEJSKA
- POLESKA
- PO SCHODKACH
- PRZYBRZEŻNA
- PRZYJEMNA
- PRZY TORZE
- PTASIA
/od nr 1 do nr 29 nieparzyste
i od nr 2 do nr 22A parzyste/
- RADUNICKA
- RADUŃSKA
- RAMUŁTA
- REJTANA
- RÓWNA
- RUBINOWA
- RZECZNA
- SANDOMIERSKA
- SERBSKA
- SMĘTNA



- SMOLEŃSKA
- SMOLNA
- STAROGARDZKA
od nr 1 do nr 21
- STROMA
- SZAFIROWA
- SZKOCKA
- TOMCZAKA
- TRAKT ŚW.WOJCIECHA
- TURKUSOWA
- UBOCZE
- UKOŚNA
- UROCZA
- WĄWÓZ
- WOŁYŃSKA
- WSCHODNIA
- ZAMIEJSKA /od nr 1 do nr 28/
- ZAWIEJSKA
- ZAWILCOWA
- ZWIĄZKOWA
- ŻABIA
- ŻUŁAWSKA





Rys historyczny

Początkowo wieś na południe od Starych Szkotów, w odległości 4 km od dawnych fortyfikacji miejskich Starego Przedmieścia. Jej pierwotna lokalizacja wiązała się z płynącym do połowy XIV wieku bezpośrednio do Motławy Potokiem Oruńskim (Oraną), przy czym początek osady powstał w miejscu, gdzie ciek ten krzyżował się z prowadzącym do Gdańska od południa ważnym szlakiem handlowym Via Mercatorum (obecnie Trakt św. Wojciecha). Po wybudowaniu w połowie XIV wieku Kanału Raduni zabudowa rozwijała się głównie na tzw. niskiej (wschodniej) jego stronie, gdzie w rejonie obecnego przystanku kolejowego Gdańsk-Orunia ukształtował się rodzaj rynku, a właściwie dwóch połączonych ze sobą placów: większego (stanowiącego zakończenie obecnej ul. Żuławskiej i Smętnej) i mniejszego (w rejonie obecnej ul. Gościnnej), które tworzyły charakterystyczny dla wielu wsi tego obszaru układ urbanistyczny, tzw. placowy. Zachodnia, wysoka strona kanału, początkowo słabiej zasiedlona, stworzyła korzystną przestrzeń dla zabudowy dworskiej i parkowej (Park Oruński), w mniejszym stopniu mieszkalnej (ul. Nowiny, Ptaszniki).

Osadnictwo na tym terenie istniało już w epoce brązu (1500 lat p.n.e.) Z Orunią wiążą się wykopaliska archeologiczne dotyczące X-XI wieku. W XVII-XVIII wieku obok gospodarstw rolnych i drobnych zakładów rzemieślniczych pojawiły się także letnie rezydencje i dworki gdańskich patrycjuszy. W 1757 roku nabył tu grunt w dolnej części osady Andreas Schopenhauer, dziadek filozofa, Artura. Ufundował on m.in. aleję lipową.

W 2. połowie XIX wieku postępowała dalsza modernizacja osiedla, ponadto coraz silniejsze powiązanie z Gdańskiem. W 1869 w sąsiedztwie Parku Oruńskiego i wznoszącej się w nim Góry Pięciu Braci zbudowano wielki zbiornik wodny, rezerwar wody dla okolicznych osiedli, zasilany wodociągiem aż spod Pręgowa. Podczas działań wojennych w 1945 roku Orunia zaliczała się do dzielnic mniej zniszczonych, niemniej jednak poważnie uszkodzone zostały obiekty sakralne.

Po wojnie nastąpiła częściowa wymiana ludności, jednak z racji zamieszkiwania tu przed wojną wielu Polaków, niektóre zakłady usługowe i sklepy kontynuowały swoją działalność pod niezmiennymi szyldami. Już w kwietniu 1945 wznowiła działalność pierwsza z oruńskich szkół (Szkoła Podstawowa nr 9) przy Małomiejskiej 58. W roku 1946 w budynku po dawnym domu poprawczym Johannishof przy ul. Żuławskiej 19 powstało Państwowe Liceum (potem Technikum) Wodno-Melioracyjne (po rozszerzeniu oferty edukacyjnej od 1976 Zespół Szkół Rolniczych, a od 1996 Zespół Szkół Inżynierii Środowiska), które w latach 1951-1952 otrzymało nowy budynek szkoły oraz internatu przy ul. Smoleńskiej 5/7. Luterański kościół św. Jerzego przejęli katolicy w 1945 roku i został on oddany do dyspozycji zgromadzeniu salezjanów. W budynkach zaplecza dawnej restauracji Zur Ostbahn umieszczono najpierw warsztaty mechaniczne; po renowacji i przebudowie tego obiektu w 1953 znalazł tu lokum Dzielnicowy Dom Kultury. Do czasu wybudowania w roku 1962 kina Kosmos w domu kultury funkcjonowało kino Jutrzenka. W 2001 roku Orunia ucierpiała podczas wielkiej powodzi po ulewnym deszczu (przerwały się wówczas wały na Kanale Raduni oraz na rzece Raduni).



Demografia

Informacje ogólne dotyczące Dzielniczy

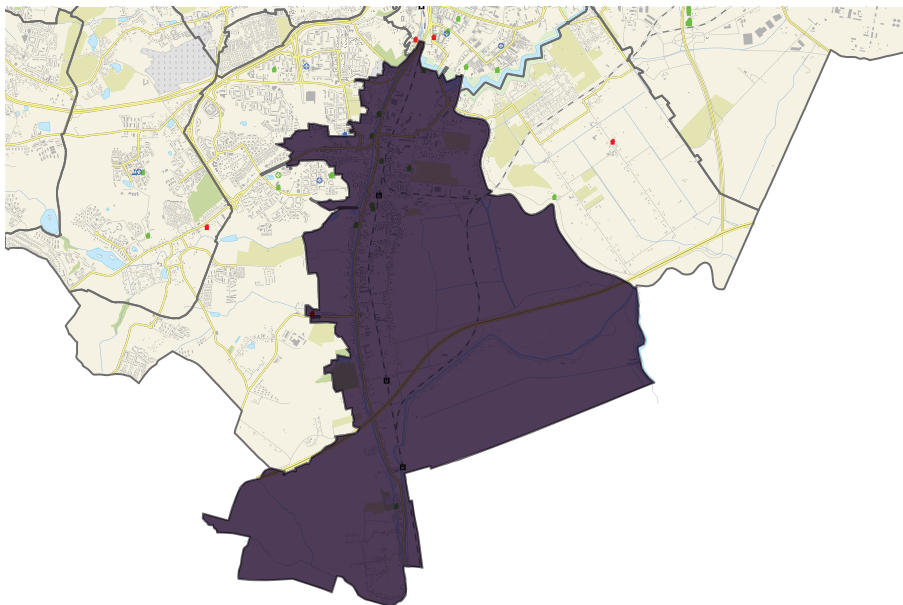
Powierzchnia: 19,63km²

Liczba ludności: 14 749 osób

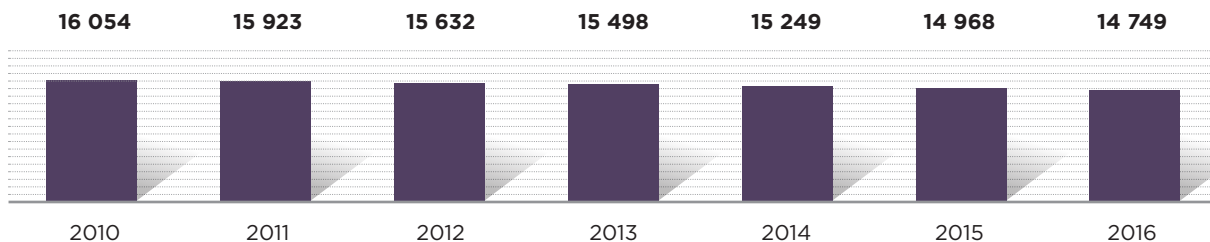
Dzielnica położona w południowej części miasta, graniczy od północy z dzielnicą Śródmieście, od wschodu z dzielnicą Olszynka, od południa z gminą Pruszcz Gdański i od zachodu z dzielnicą Chełm.

Demografia

Dzielnicę zamieszkuje 14 749 osób. Na przestrzeni ostatnich lat stale spada liczba mieszkańców tej dzielnicy. Dzielnica charakteryzuje się dodatnim saldem migracji, które w roku 2016 wynosiło + 0,1 osób na 1000 mieszkańców dzielnicy oraz ujemnym przyrostem naturalnym, który w 2016 roku wyniósł - 4,4.

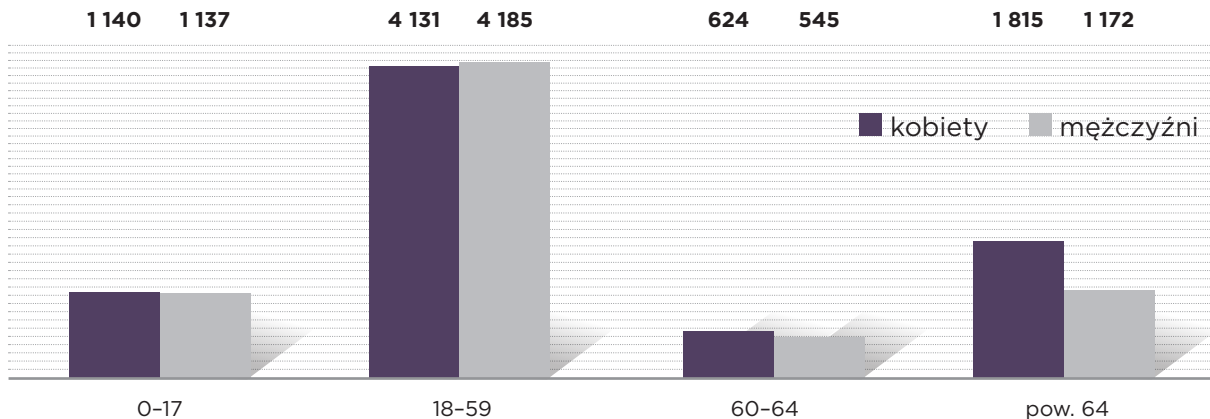


Liczba ludności Dzielnicy Orunia - Św. Wojciech - Lipce w latach 2010-2016



Większość mieszkańców dzielnicy, według stanu na 2016 rok stanowią kobiety – 52,3%, mężczyźni stanowią natomiast 47,7%. Znaczną część mieszkańców dzielnicy to osoby starsze. Osoby powyżej 60 roku życia stanowią 28,2% mieszkańców dzielnicy.

Liczba mieszkańców Dzielnicy Orunia – Św. Wojciech – Lipce w podziale na grupy wiekowe oraz płeć (2016 rok)



Problemy społeczne – wsparcie MOPR

W roku 2016 ze wsparcia MOPR w dzielnicy Orunia – Św. Wojciech – Lipce skorzystały 1042 osoby, co stanowiło 7,1% mieszkańców dzielnicy. Do najczęściej wskazywanych powodów udzielania pomocy przez MOPR mieszkańcom dzielnicy zaliczyć należy przede wszystkim: ubóstwo – 64,2%, niepełnosprawność – 44,5%, długotrwałą lub ciężką chorobę – 30% oraz bezdomność – 26,5%.

| | % |
|--|-------------|
| ubóstwo | 64,2 |
| niepełnosprawność | 44,5 |
| długotrwałą lub ciężką chorobą | 30 |
| bezradność w sprawach opiekuńczo-wychowawczych | 26,5 |

Stopa bezrobocia

Wg stanu na 31.12.2016 roku wyniosła w dzielnicy 5,4%.

Bezpieczeństwo

W 2016 roku na terenie dzielnicy odnotowano 281 przestępstw. Wskaźnik liczby przestępstw wyniósł 19,1 przestępstw na 1000 mieszkańców.

Mieszkalnictwo

W 2016 roku na terenie dzielnicy oddano do użytku 6 mieszkań.

Informacje urbanistyczne i kierunki rozwoju

**Uwarunkowania urbanistyczne**

Jednostka pomocnicza Orunia-Święty Wojciech-Lipce jest zlokalizowana w południowym rejonie dzielnicy urbanistycznej Śródmieście.

Orunia od strony północnej graniczy z Śródmieściem Historycznym. Zabudowa mieszkaniowa zlokalizowana jest głównie w jej północno-zachodniej części i oddziela historyczne centrum od obszarów rolniczych dominujących w południowej części jednostki. Na styku ze Śródmieściem Historycznym i dalej wzdłuż wjazdu do Gdańska od strony południowej występują tereny o funkcji produkcyjnej.

Orunia charakteryzuje się również zróżnicowaniem form ukształtowania terenu. Część północno-zachodnia i obszar wzdłuż kanału Raduni, po jego zachodniej stronie, są położone w strefie krawędziowej wysoczyzny i wyróżniają się urozmaiconą rzeźbą terenu, natomiast zlokalizowane na obszarze Żuław Gdańskich grunty rolne Oruni to tereny depresyjne. Na Oruni występują wszystkie formy zabudowy, od zespołów budynków jednorodzinnych, np. wzdłuż ulicy Nowiny, poprzez zespoły przedwojennej czynszowej zabudowy wielorodzinnej zlokalizowanej pomiędzy Traktem św. Wojciecha a linią kolejową, po typowe osiedle z prefabrykatów wielkopłytowych w północno-zachodniej części. Bardzo cennym

przyrodniczo i krajobrazowo elementem wykorzystywanym rekreacyjnie przez mieszkańców Oruni jest niedawno zrewaloryzowany Park Oruński, który zyskał nowe elementy zagospodarowania takie jak zadaszony amfiteatr, latarnie, alejki, ławki, itp.

Jednostka Święty Wojciech stanowi południową granicę Gdańska i sąsiaduje z gminą Pruszcz Gdański. Położona jest częściowo w cennej przyrodniczo i krajobrazowo strefie krawędziowej Wysoczyzny Gdańskiej. Jednostka ta ma charakter podmiejski z niewielkimi enklawami zabudowy jednorodzinnej i pewną koncentracją zabudowy na dolnym tarasie wzdłuż Traktu św. Wojciecha. Zachodnia część jednostki na górnym tarasie jest niezabudowana i stanowi potencjalną ofertę dla lokalizacji dużych, terenochłonnych funkcji usługowych.

Jednostka Lipce od północy graniczy z Orunią, a od południa ze Świętym Wojciechem. Zlokalizowana jest częściowo na wyżynie w stronę Borkowa i obejmuje również dawną tzw. osadę karczemną z charakterystycznym historycznym elementem Lwiego Dworu (dwupoziomowego drewnianego domu podcieniowego z XVI wieku – dawnej karczmy) położonym przy ul. Trakt św. Wojciecha 297. Jednostka włączona została w granice administracyjne Gdańska w 1954 r. W 2001r. Lipce zalane zostały wodami z przerwanej Kanału Raduni. W wyniku zniszczeń wiele domów uległo wyburzeniu. Po powstaniu obwodnicy południowej w latach 2010–2011 nad Lipcami poprowadzono wiadukt i zbudowano węzeł drogowy. Po obu stronach Traktu św. Wojciecha występuje głównie ekstensywna zabudowa mieszkaniowa jednorodzinna i usługowa (w tym ogrodnicza) po wschodniej stronie traktu. Cennym krajobrazowo elementem tej jednostki jest park Ferberów zlokalizowany po zachodniej stronie Kanału Raduni.

Kierunki rozwoju

Orunia nie ulegnie znaczącym przekształceniom funkcjonalno-przestrzennym. Nowe obiekty mieszkaniowe i usługowe powstaną na terenach dawnych kolonii mieszkaniowych na Oruni (Kolonія Mysia, Rola, Orka i Zaranie). W jednostce urbanistycznej Orunia nowa zabudowa mieszkaniowa, mieszkaniowo-usługowa i usługowo-przemysłowa wypełni – zainwestowane w granicach obszaru o w pełni wykształconej, zwartej strukturze funkcjonalno-przestrzennej (ZiWS) – fragmenty dzielnicy. Przeważająca część Oruni została objęta Gminnym Progra-

mem Rewitalizacji, co w przyszłości przyniesie poprawę warunków życia, rozwój funkcji usługowych i zmianę oblicza historycznego przedmieścia Gdańska. Część Oruni znajdująca się na Żuławach, jednocześnie stanowiąca duże kompleksy użytków rolnych, przeznaczona jest na cele rolnicze. Na obszarach rolniczych, za wyjątkiem Obszaru Chronionego Krajobrazu Żuław Gdańskich (na południe od Starej Raduni), dopuszcza się lokalizację ogniw fotowoltaicznych. W jednostce Orunia sankcjonuje się istniejące ogrody działkowe (Sikorskiego, Okrzei). Południowa część Oruni znajduje się w granicach Obszaru Chronionego Krajobrazu Żuław Gdańskich.

W Św. Wojciechu zakłada się realizację znaczącej inwestycji w infrastrukturę sportu i rekreacji o randze metropolitalnej: Narodowe Centrum Sportów Motorowych i Rekreacji. Centrum sportów motorowych to projektowany 195-hektarowy kompleks, w ramach którego planowane są tory wyścigowe umożliwiające rozgrywanie zawodów wielu klas sportów motorowych (kartingowych, motocyklowych i samochodowych), spełniających międzynarodowe wymogi torów wyścigowych. Na terenach wzdłuż Obwodnicy Południowej przewiduje się rozwój zabudowy przemysłowo-usługowo-składowej. Południowo-wschodnią część jednostki przeznaczona jest pod zabudowę mieszkaniową jako kontynuację istniejącej tu fragmentarycznie zabudowy jednorodzinnej. Obszar wsi Święty Wojciech pomiędzy Kanałem Raduni a Traktem św. Wojciecha planuje się przeznaczyć pod zabudowę mieszkaniowo-usługową, zgodnie ze stanem istniejącego zainwestowania. Położona we wschodniej części Wieś i sanktuarium w Świętym Wojciechu oraz Kanał Raduni są zgłoszone do objęcia ochroną w formie parków kulturowych.

Tereny po zachodniej stronie Kanału Raduni - Lipce - utrzymają swoją funkcję mieszkaniową, a obszar pomiędzy Traktem św. Wojciecha a linią kolejową oraz w rejonie węzła drogowego Obwodnicy Południowej będzie przekształcał się w kierunku zabudowy przemysłowo-usługowo-składowej.

Środowisko:

- **obszary i obiekty objęte ochroną** / fragment zespołu przyrodniczo-krajobrazowego Dolina Potoku Oruńskiego, fragment użytku ekologicznego Murawy kserotermiczne w dolinie Potoku Oruńskiego, 10 pomników przyrody

- **tereny wskazane do ochrony** / 1 teren w całości i fragmenty dwóch proponowane do ochrony w formie użytków ekologicznych

Powierzchnia pokrycia miejscowymi planami zagospodarowania przestrzennego [%]

27,9

Inżynieria

W części zainwestowanej dostęp do sieci inżynierskich z wyjątkiem sieci ciepłowniczej. Wody opadowe z zachodniej części obszaru, położonej na lewym brzegu Kanału Raduni są do niego włączone, natomiast pozostały teren jest odwadniany mechanicznie poprzez pompownię Orunia. Na terenie przewidziana jest realizacja dwóch zrzutów wód nadmiarowych z Kanału Raduni i zbiornika przypolderowego Czerwony Most wraz z pompownią. Na obszarze jednostki znajduje się Ujęcie wody Lipce. Znaczna część jednostki wskazana jako obszar szczególnego zagrożenia powodzią od Kanału Raduni, jednakże obowiązująca mapa zagrożenia powodziowego nie uwzględnia przebudowy koryta cieku i wymaga aktualizacji.



Inwestycje



2010–2011

Przebudowa Kanału Raduni na terenie Miasta Gdańska

Zadanie znajduje się w Programie „Kompleksowe zabezpieczenie przeciwpowodziowe Żuław – etap I” (zadanie na liście indykatywnej POLiŚ)



Kanał Raduni

Kanalizacja deszczowa dla dzielnicy Święty Wojciech

Ochrona wód Zatoki Gdańskiej

Szkoła Podstawowa nr 16, ul. Ubocze

Program budowy i modernizacji boisk



2013

Budowa 15 węzłów i głównych parkingów rowerowych zlokalizowanych w pobliżu znaczących miejsc komunikacji zbiorowej i miejsc użyteczności publicznej zgodnie z partnerskim projektem Gdańska, Sopotu i Gdyni współfinansowanym z Regionalnego Programu Operacyjnego dla Województwa Pomorskiego na lata **2007-2013**, w ramach projektu pn.: „**Rozwój Komunikacji Rowerowej Aglomeracji Trójmiejskiej w latach 2007-2013**”. Głównymi elementami inwestycji są węzły integracyjne, znajdujące się w pobliżu dworców kolejowych, przystanków SKM i tramwajowych oraz pętli autobusowych, trolejbusowych, do których możliwy jest sprawny dojazd rowerem. Lokalizacja parkingów w pobliżu przystanków ma na celu zapewnienie mobilności poprzez możliwość swobodnej zmiany środka transportu. Parkingi rowerowe stanowią natomiast element uzupełniający system i powstały one w pobliżu miejsc atrakcyjnych turystycznie, miejsc rekreacji i wypoczynku, obiektów handlowych, usługowych,

sportowych, a także w pobliżu urzędów oraz innych instytucji publicznych. Dzięki realizacji inwestycji na terenie miasta powstały 442 nowe, bezpieczne miejsca do parkowania. Wszystkie węzły i parkingi rowerowe wyposażone zostały w stojaki rowerowe (łącznie 221 szt.). W poszczególnych lokalizacjach zamontowano nowoczesne wiaty rowerowe typu „koła” i wiaty stylizowane (w miejscach objętych ochroną konserwatorską). W celu zapewnienia bezpieczeństwa wszystkie wybudowane węzły i parkingi posiadają instalację zasilającą oraz monitoring.

Termin realizacji: 18.12.2012 r.–30.09.2013 r.

Koszt realizacji: 2,04 mln zł

Dofinansowanie UE: 70% Europejski Fundusz Rozwoju Regionalnego.

2014

Przebudowa Kanału Raduni.



W celu zapewnienia bezpieczeństwa przeciwpowodziowego Miasta Gdańska zrealizowany został projekt przebudowy kanału obejmujący między innymi poszerzenie kanału, budowę kładek dla pieszych, przebudowę istniejącego uzbrojenia terenu. Łączna długość przebudowy wynosi 7,148 km. Realizacja robót budowlanych podzielona została na trzy etapy:

Etap I – od zrzutu do Opływu Motławy do mostu w ul. Raduńska – Nowiny – długość 2,360 km

Etap II – od mostu w ul. Raduńska – Nowiny do mostu na wys. posesji w ul. Trakt Św. Wojciecha 370 – długość 2,920 km

Etap III – od mostu na wys. posesji w ul. Trakt Św. Wojciecha 370 do granicy miasta Gdańska z Gminą Pruszcz Gdański – długość 2,868 km

Rozpoczęcie realizacji–sierpień 2011 r.

Zakończenie – marzec 2014 r.

Koszt przedsięwzięcia Beneficjent: Gmina Miasta Gdańsk

Całkowita wartość Projektu: 136, 87 mln zł

Finansowanie:

85% – Program Operacyjny Infrastruktura i Środowisko: 115 992 670,61 zł

15% – Budżet Państwa 20,1 mln zł



**Plac zabaw w ramach programu Ministerstwa Edukacji Narodowej „RADOSNA SZKOŁA”: Zespół Kształcenia Podstawowego i Gimnazjalnego 5, ul. Małomiejska 8a – mały plac zabaw.
Koszt realizacji – 141 790 zł**

2015

ulica Grabowa

Remont jezdni i chodników na dł. ok. 160 m

Lipce

Remont nawierzchni jezdni i chodnika – na dł. ok. 400 m

ulica Piaskowa

Nakładka bitumiczna jezdni i chodnik na ode. 150 m

ulica Ramuła

Remont jezdni i chodników na dł. ok. 150 m

Trakt Św. Wojciecha

poprawę stanu technicznego ulicy Trakt Św. Wojciecha w Gdańsku na odcinku od ul. Gościnniej do ul. Sandomierskiej w tym,- wykonanie nowej konstrukcji nawierzchni na odcinku chodnika od mostu przy ul. Raduńskiej do pawilonów przy ul. Trakt św. Wojciecha 40(a-d) o długości około 330m

**Centrum Kształcenia Zawodowego i Ustawicznego Nr 2
ul. Smoleńska 6/8**

Zakres realizacji obejmował:

- boisko wielofunkcyjne o nawierzchni poliuretanowej wraz z wyposażeniem;

- piłkochwyty;
- chodnik z kostki betonowej;
- elementy małej architektury oraz nawierzchnię trawiastą;



Szkoła Podstawowa nr 16 ul. Ubocze

Termomodernizacje obiektu użyteczności publicznej w Gdańsku

Zakres prac objętych zamówieniem obejmował roboty termomodernizacyjne w tym:

- ocieplenie ścian zewnętrznych (powyżej gruntu);
- ocieplenie stropodachu;
- wymianę okien i drzwi;
- wymianę oszkleń w budynku sali gimnastycznej;

Rewaloryzacja Parku Oruńskiego w Gdańsku

Zakres rzeczowy robót obejmował:

- roboty drogowe, roboty rozbiórkowe;
- wykonanie ścieżek parkowych;
- wykonanie placów nawierzchni z kostki granitowej;
- mała architektura: drewniane pomosty widokowe – 2 szt.; fontanna – 1 szt.;
- wyposażenia parku: ławki parkowe 32 szt; kosze na śmieci 12 szt.; murek z kamienia ciosanego;
- sieć wodociągowa: budowa wodociągu o średnicy zewnętrznej; hydranty pożarowe – 2 szt.;
- zielen: wycinka drzew i krzewów; nasadzenie drzew – 21 szt.; nasadzenia krzewów – ok. 500 szt.; obsadzenie kwietników roślinami jednorocznymi i bylinami; wykonanie trawnika siewu – ok. 2 000 m².;
- oświetlenie: latarnie oświetleniowe z zasilaniem – 10 kpi.; oświetlenie pomostów widokowych – 2 kpi.; linia zasilająca fontannę – 1 kpi.;
- kanalizacja teletechniczna – 55 m.; słupy oświetleniowe – 3 szt.; studnie kablowe – 3 szt.



Park Oruński

2016

Boisko, Szkoła Podstawowa nr 40, ul. Stroma 19

Inwestycja obejmowała przebudowę istniejącego boiska asfaltowego, na boisko wielofunkcyjne z nawierzchnią sportową poliuretanową, do gry w piłkę ręczną, koszykówkę, siatkówkę wraz z odwodnieniem, oświetleniem, piłkochwytnymi oraz wyposażeniem. Zadanie obejmowało także zagospodarowanie terenu przyszkolnego. Przebudowa boiska szkolnego wraz z zagospodarowaniem terenu miała na celu poprawę warunków technicznych przyszkolnej infrastruktury sportowo-rekreacyjnej.

Wykonawca: ELSIK SP. Z O.O.

Czas realizacji: sierpień–październik 2016 r.

Koszt realizacji: ok. 999 tys. zł

Modernizacja domu podmiejskiego z Kuźnią, realizacja obejmowała budowę budynku edukacyjno-wystawienniczego stanowiącego część projektu Budowa Centrum Aktywizacji i Innowacji KUŹNIA, wraz z zagospodarowaniem terenu.

Wykonawca robót: Zakład Ogólnobudowlany Józef Cempa, z Lnisk k. Żukowa

Czas realizacji: 12.10.2015 r.-31.03.2016 r.

Koszt inwestycji: ok. 563 tys. zł

2017

Poprawa nawierzchni ul. Raduńskiej (etap II).

Przedmiotem zamówienia była poprawa stanu nawierzchni ulicy wraz z budową i przebudową sieci wodociągowej w ul. Raduńskiej oraz poprawa warunków pieszych w okolicy Parku Oruńskiego.

Zakres rzeczowy zamówienia obejmował: Poprawę stanu technicznego ulicy Raduńskiej w Gdańsku – Etap II na odcinku od mostu na Potoku Oruńskim do ul. Nowiny, budowę i przebudowę sieci wodociągowej, Poprawę warunków pieszych w okolicy Parku Oruńskiego w Gdańsku – Budżet Obywatelski 2017.

Wykonawca robót: EUROVIA S.A. z Kobierzyc

Koszt realizacji: 1,26 mln zł

Czas realizacji: październik–grudzień 2017 r.



**Poprawa nawierzchni Trakt Św. Wojciecha
(od ulicy Sandomierskiej do Wiaduktu Biskupia Górka),
Wykonawca robót: Firma Budowlano-Drogowa MTM SA z Gdyni
Termin realizacji robót lipiec-wrzesień 2017 r.
Koszt realizacji: 2,7 mln zł**

Przebudowa fragmentu ul. Małomiejskiej
Zakres realizacji zadania obejmował:

- wykonanie dodatkowego pasa ruchu w ul. Kadmowa;
- wykonanie oznakowania,
- zagospodarowanie i pielęgnacja zieleni.

Wykonawca: Kruszywo Sp. z o.o. z miejscowości Linia
Czas realizacji: kwiecień-wrzesień
Koszt realizacji: ok. 153 tys. zł



Rewaloryzacja Parku Oruńskiego w ramach, którego oprócz terenów zielonych, wyremontowany został budynek wozowni, powstał także nowy amfiteatr.

Wykonawca robót: PARK - M Poland Sp. z o.o. Stary Sącz

Czas realizacji: październik 2016 r.-listopad 2017 r.

Koszt realizacji: ok. 6,6 mln zł





Centrum Kształcenia Zawodowego i Ustawicznego nr 2,
ul. Smoleńska 5/7
Koszt: 888 229 zł

Inwestycje z Budżetu Obywatelskiego



2014

Siłownia pod chmurką dla Brzeźna, Nowego Portu, Oruni, Stogów, Krakowca-Górek Zachodnich, Olszynki, Wyspa Sobieszewska

Projekt obejmował budowę ośmiu siłowni zewnętrznych w różnych dzielnicach Gdańska, w tym jeden w dzielnicy Orunia-św.Wojciech-Lipce przy ul. Gościnniej. Każda z siłowni została wyposażona w zestaw pięciu urządzeń tj. biegaczka, drążek do podciągania, wioślarza, orbitrek oraz urządzenia do ćwiczeń mięśni brzucha.

Koszt realizacji całości projektu - 135 519 zł

2015

Monitoring wizyjny – 3 kamery

2 punkty kamerowe ul. Rejtana, 1 punkt kamerowy ul. Trakt św. Wojciecha – wlot ul. Gościnniej.

Koszt realizacji – około 130 000 zł

2016

Miejsca rekreacji i wypoczynku dla dzieci i młodzieży z zapleczem dla rodziców i seniorów

Projekt zakłada powiększenie w Dzielnicy Orunia-św. Wojciech-Lipce trzech istniejących Placów Zabaw, które obecnie cieszą się dużym zainteresowaniem wśród lokalnej społeczności:

1. przy ul. Gościnniej 14 i 16 (Dom Sąsiedzki) – plac zabaw dla młodzieży starszej



2. przy ul. Związkowej (Mały Park)
3. przy ul. Stromej (Szkoła Podstawowa nr 40)

Celem jest stworzenie nowoczesnego i bezpiecznego miejsca do aktywnego spędzania czasu, rozwoju fizycznego dzieci i młodzieży oraz rodziców i seniorów.

Spodziewane korzyści to głównie aktywne spędzanie czasu wolnego przez dzieci i młodzieży wraz z rodzicami i seniorami oraz poprawa wizerunku przestrzeni miejskiej.

Koszt projektu - 150 000 zł



Zagospodarowanie terenu przy ul. Raduńskiej i ul. Turkusowej

Wymiana prowizorycznego chodnika na nowy, utwardzenie terenu pod miejsca parkingowe.

Zagospodarowanie zaniedbanego terenu, które powstało po wyburzeniu budynku mieszkalnego ma na celu poprawę estetyki przestrzeni publicznej.

Koszt projektu - 71 000 zł



Oruński Uniwersytet III Wieku

Projekt zakłada organizację bezpłatnego uniwersytetu III wieku w dzielnicy która zamieszkiwana jest przez wysoki odsetek osób starszych. Adresatami projektu są zarówno seniorzy do tej pory nie uczestniczący w różnych formach aktywności, oraz już aktywni społecznie. Głównym celem projektu jest aktywizacja społeczna, oraz edukacja osób starszych w dzielnicy.

Koszt projektu – 20 000 zł

Remont 200 mb. chodnika w Św.Wojciechu

Remont chodnika na odcinku ul. Trakt Św. Wojciecha od nr 443 do nr 465

Koszt projektu – 51 000 zł

Lekcje Patriotyzmu dla mieszkańców Oruni, czyli co zrobić, aby Święto Niepodległości nie kojarzył tylko z wolnym dniem od pracy i lekcji?

Projekt ma na celu pobudzić, odświeżyć i uwspółcześnić kontakt z historią naszego kraju zarówno młodych jak i starszych mieszkańców naszej dzielnicy.

Zamierzone działania:

- 1) rekonstrukcje zdarzeń historycznych grup rekonstrukcyjnych połączone z „lekcjami historii pod chmurką” w oruńskich parkach,
- 2) rodzinne pikniki patriotyczne w parkach Oruni (11 listopada, 3 maja, 15 sierpnia itp.) połączone ze wspólnym grillowaniem i spotkaniami z starszymi mieszkańcami Oruni,
- 3) zorganizowanie lekcji historii prowadzonych przez seniorów dla młodych mieszkańców Oruni.

Koszt projektu - 25 000 zł

2017

NOWY CHODNIK Z OŚWIETLENIEM I ŁAWKAMI - skrót od tunelu przy Związkowej do przystanku autobusowego Gościnną, wzdłuż płotu koło przychodni lekarskiej w sąsiedztwie Kawiarni Kuźnia i Warsztatu Kowala.

Do nowego chodnika w celu zapewnienia bezpieczeństwa i komfortu, dołożono do projektu oświetlenie (dwie latarnie) i dwie ławki.

Koszt projektu - 114 000 zł

Rozbudowa monitoringu miejskiego w dzielnicy Orunia - Św. Wojciech - Lipce.

Trakt św. Wojciecha pomiędzy budynkami 69E i 75 na chodniku przy działce 117/2.

Koszt projektu - 65 000 zł

Poprawa warunków pieszych w okolicy Parku Oruńskiego

1. urządzenia placu technicznego do obsługi Kanału Raduni z dopuszczeniem postoju pojazdów - wykonanie nawierzchni ażurowej z zielenią towarzyszącą

2. wykonanie elementów uspokojenia ruchu w postaci wyniesionego przejścia dla pieszych oraz progu płytowego na ul. Nowiny w sąsiedztwie przedszkola i placu zabaw dla dzieci.

Koszt realizacji - 77 000 zł



Pierwszy w Gdańsku Pumpruck! Miejsce sportowego wypoczynku dla dzieci, młodzieży i dorosłych

Prosty i przyjemny sposób na aktywność sportową. Składa się z garbów, zakrętów profilowanych oraz małych „hopek” ułożonych w takiej kolejności, by możliwe było rozpędzanie się i utrzymywanie prędkości



bez pedałowania na zasadzie „pompowania” góra-dół. Pumptrack jest często nazywany „rowerowym placem zabaw”.

Planowany termin realizacji zadania to czerwiec 2018 r.

Montaż stacji naprawy rowerów w pobliżu Wału Kanału Raduni

Zakup oraz montaż dwóch samoobsługowych stacji naprawy rowerów IBOMBO wraz z pełnym wyposażeniem.

Koszt projektu – 33 000 zł



2018

Kładka pieszo-rowerowa nad zabytkowym Kanałem Raduni na wysokości Dworu Ferberów i Parku Leśnego

Kładka pieszo-rowerowa nad zabytkowym Kanałem Raduni na wysokości Dworu Ferberów i Parku-Leśnego w Gdańsku Lipcach o wymiarach 13mx2m o konstrukcji żelbetowej ramowej, samonośnej oraz połączenie jej z istniejącymi ciągami pieszo-rowerowymi oraz wykonanie dokumentacji projektowej. Brak bezpośredniego dostępu do zabytkowego kompleksu parkowo-leśnego, w którego skład wchodzi dwa malownicze stawy oraz park leśny, mieszkańcy osiedleni za Kanałem Raduni w okolicy ośrodka jeździeckiego Lipce mają utrudniony dostęp do przystanków komunikacji miejskiej w kierunku centrum Gdańska. Mieszkańcy sąsiadującego Chełmu nie mogą skrócić sobie drogi przechodząc przez Kanał Raduni i Park gdyż dojście do niego prowadzi dopiero przy przedszkolu nr 24.

Celem – ułatwienie mieszkańcom dzielnicy Orunia-Lipce-Św. Wojciech i Chełmu korzystania z terenu Parku i komunikacji miejskiej.

Planowany koszt realizacji – 180 000 zł

Modernizacja placu zabaw przy ul. Głuchej

Cel: Poprawa bezpieczeństwa i funkcjonalności terenu rekreacyjnego przy ul. Głuchej.

Działania:

- Naprawa, wymiana elementów zabawowych;
- Montaż piłkochwytwów przy boisku - za bramkami oraz od strony bloku;
- Nowe elementy – siłownia na powietrzu/street workout;
- Pielęgnacja zieleni; - Doświetlenie placu.

Planowany koszt realizacji – 60 000 zł

Wydłużony prawoskręt z Dworcowej w Trakt św. Wojciecha w stronę Gdańska

Prawo-skręt z Dworcowej w stronę Gdańska ma na celu udrożnienie przejazdu kolejowego na wysokości ul. Smętnej. Większość samochodów skręca z Dworcowej w stronę Gdańska a kierowcy skręcający w stronę Pruszcza korkują drogę aż do przejazdu kolejowego w godzinach szczytu. Budowa dłuższego prawo-skrętu skutecznie udrożni ulicę Dworcową aż do przejazdu kolejowego przy ul. Smętnej.

Planowany koszt realizacji – 86 000 zł



Schody terenowe na wał kanału Raduni w św. Wojciechu

Projekt dotyczy odbudowy istniejących schodów na wał kanału Raduni, będących aktualnie w bardzo złym stanie. Obiekt znajduje się w bardzo ważnym ciągu pieszym naszej dzielnicy, przy przystanku autobusowym i stanowi utrudnienie dla mieszkańców i gości.

Planowany koszt realizacji – 20 000 zł

Placówki oświatowe



Przedszkole nr 9, 80-020 Gdańsk, ul. Nowiny 2

Przedszkole nr 11, 80-021 Gdańsk, ul. Raduńska 54

Przedszkole nr 24, 80-001 Gdańsk, Trakt św. Wojciecha 320

Przedszkole nr 71, 80-028 Gdańsk, ul. Diamentowa 13A

Szkoła Podstawowa nr 16 im. Władysława Broniewskiego,
80-052 Gdańsk, ul. Ubocze 3

Szkoła Podstawowa nr 40 im. kpt. Leonida Teligi,
80-012 Gdańsk, ul. Stroma 19

Szkoła Podstawowa nr 56 im. Andrzeja Struga,
80-037 Gdańsk, ul. Małomiejska 8A

Centrum Kształcenia Zawodowego i Ustawicznego nr 2

- Technikum nr 14
- Szkoła Policealna dla Dorosłych nr 14
- Technikum nr 8
- Branżowa Szkoła I stopnia nr 8, 80-058 Gdańsk, ul. Smoleńska 5/7

Państwowa Szkoła Muzyczna I stopnia im. Henryka Wieniawskiego,
80-032 Gdańsk, ul. Gościnną 4

Kluby i domy sąsiedzkie



Dom Sąsiedzki „Gościnną Przystań” na Oruni

Gdańska Fundacja Innowacji Społecznej
ul. Gościnną 14, 80-032 Gdańsk



Instytucje kultury

Filia nr 33 Wojewódzkiej i Miejskiej Biblioteki Publicznej,
ul. Diamentowa 10

Stacja Orunia Gdański Archipelag Kultury, ul. Dworcowa 9

Zespół Pieśni i Tańca Gdański Archipelag Kultury, ul. Dworcowa 9

Teatr Gdański Archipelag Kultury, ul. Dworcowa 9

Mediateka na ul. Gościnniej (w przyszłości)



Siedziba rady

Rada Dzielnicy Orunia-Św. Wojciech-Lipce,
ul. Gościnna 14 (Dom Sąsiedzki), 80-032 Gdańsk



Demokracja lokalna

Wybory: 8 maja 2011 roku

Liczba uprawnionych do głosowania: 12.947

Frekwencja: 13,01 %

Liczba kandydatów: 22

Liczba radnych: 15

Wybory: 22 marca 2015 roku

Liczba uprawnionych do głosowania: 13.312

Frekwencja: 9,18 %

Liczba kandydatów: 24

Liczba radnych: 15

Radni dzielnicy

Agnieszka Bartków, Aleksandra Filipiak, Jacek Hołubowski, Roman Itrich, Maciej Kochanowski, Wojciech Kolesiński, Mateusz Korsztun, Krzysztof Kraskowski, Bartosz Łabuda, Paweł Patyk, Ewa Patyk, Patryk Sikora, Kamil Sobkiewicz, Hanna Węsek, Karolina Woźniak

Okręg wyborczy/radni miejscy

Okręg wyborczy nr 1: Dunajewska Beata, Jaroszewicz Waldemar, Kaźmierczyk Lech, Skiba Andrzej, Śpiewak-Dowbór Cezary

Informacje dotyczące struktury własności gruntów oraz pokrycia miasta w poszczególnych dzielnicach Gdańska dostępne są w Miejskim Systemie Informacji Przestrzennej (SIP) pod adresem **<http://mapa.gdansk.gda.pl/>**



Informacje dotyczące funkcjonowania gdańskich Organizacji Pozarządowych, w tym baza organizacji w poszczególnych dzielnicach Gdańska dostępne są pod adresem **<http://www.gdansk.pl/puls-miasta#organizacje>**



Egzemplarz bezpłatny

Opracowanie, kontakt:

Pełnomocnik Prezydenta Miasta Gdańska do spraw Rad Dzielnic Aleksandra Stefańska
Wydział Rozwoju Społecznego Urząd Miejski w Gdańsku.

Opracowanie części inwestycyjnej Dyrekcja Rozbudowy Miasta Gdańska,
inwestycje z Budżetu Obywatelskiego Biuro Prezydenta ds. Komunikacji i Marki Miasta

Urząd Miejski w Gdańsku
Wydział Rozwoju Społecznego
ul. Kartuska 5
80-103 Gdańsk

tel.: +48 58 323 67 27

fax: +48 58 323 67 57

e-mail: wrs@gdansk.gda.pl



GDAŃSK

www.gdansk.pl/edukacja
www.facebook.com/zGdanska

