



jestem z
GDAŃSKA



Gdańskie dzielnice

tu mieszkam tu działam

PRZYMORZE MAŁE



Szanowni Państwo,

Gdańsk jako adresat Europejskiej Karty Samorządu Terytorialnego jest rzecznikiem zasad demokratycznych, że to społeczności lokalne stanowią jedną z zasadniczych podstaw ustroju demokratycznego a także, że niezbywalnym prawem obywateli jest możliwość uczestnictwa w kierowaniu sprawami publicznymi. W Konstytucji Rzeczypospolitej Polskiej z dnia 2 kwietnia 1997 roku idea ta wybrzmiała poprzez ustanowienie zasady subsidiarności, którą w skrócie można ująć w słowach „tyle wolności, ile można, tyle uspołecznienia, ile jest potrzebne oraz tyle społeczeństwa, ile można, tyle państwa ile jest konieczne”.

Administracyjnie, w Gdańsku zostało powołanych 35 jednostek pomocniczych – dzielnic. W każdej z nich, wolą mieszkańców, zostały powołane do życia Rady Dzielnic, w których na co dzień pracuje na rzecz Naszego Miasta blisko 570 Radnych. To do Radnych w poszczególnych dzielnicach należy zapewnienie mieszkańcom udziału w sprawach związanych z funkcjonowaniem i rozwojem dzielnicy, umożliwienie uczestnictwa społeczności lokalnych w rozstrzyganiu spraw związanych z interesem ogólnomiejskim, a mających wpływ na warunki życia w miejscu zamieszkania, organizowanie aktywności i integracji mieszkańców, a także co kluczowe podejmowanie, współorganizowanie i wspieranie inicjatyw mieszkańców dzielnicy zmierzających do poprawy warunków ich życia.

Niniejsza publikacja ma za zadanie przybliżyć Państwu charakterystykę poszczególnych dzielnic Gdańska poprzez ich położenie, uwarunkowania demograficzne, założenia urbanistyczno-architektoniczne, dodatkowo obrazuje rozwój każdej z dzielnic na przestrzeni ostatniej dekady pod kątem inwestycji oraz zrealizowanych zadań z Budżetu Obywatelskiego. Publikacja jest także przewodnikiem po dzielnicy, który zawiera spis ulic, placówek oświatowych i kulturalnych, ponadto siedzib Rad Dzielnic oraz domów/klubów sąsiedzkich. Dodatkowy rozdział został poświęcony historii demokracji lokalnej w dzielnicy, w którym została prześwietlona frekwencja, a także ilość osób pragnących skorzystać z przyznanego im biernego oraz czynnego prawa wyborczego, poczynawszy od pierwszych wyborów w dzielnicy poprzez kolejne lata i kadencje.

Wyrażam nadzieję, że publikacja przybliży Państwu charakter i różnorodność gdańskich dzielnic, ale także zainspiruje do działania na rzecz ich rozwoju.

Prezydent Miasta Gdańska

ŹRÓDŁA:

Internetowa Encyklopedia Gdańska GEDANOPEDIA

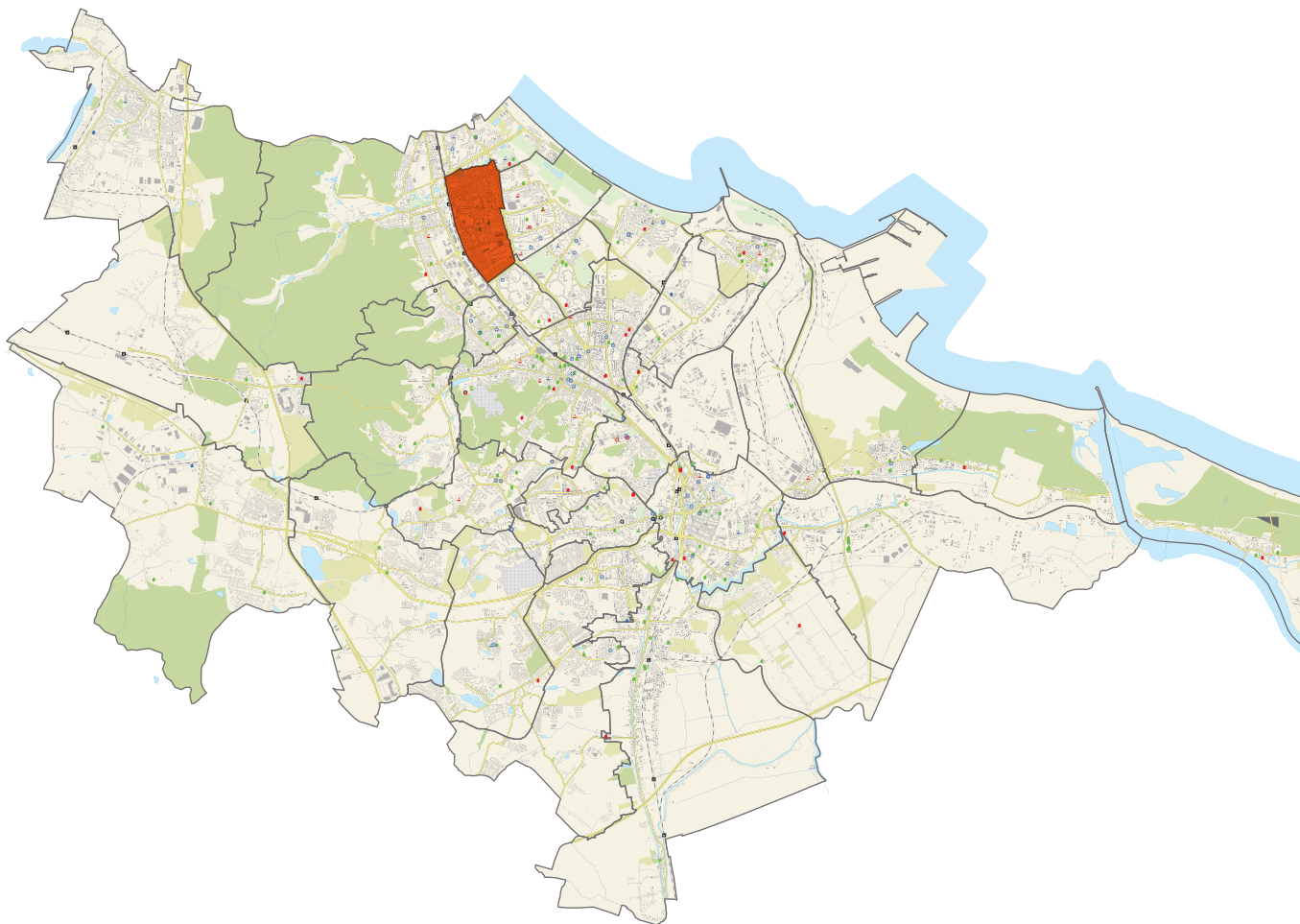
Materiały własne Urzędu Miejskiego w Gdańsku oraz jednostek organizacyjnych miasta
(Biura Rozwoju Gdańska, Miejskiego Ośrodka Pomocy Rodzinie, Dyrekcji Rozbudowy Miasta Gdańska)

Zgodnie z Uchwałą Rady Miasta Gdańska Nr LVI/1670/18 z dnia 30 sierpnia 2018 r. w sprawie podziału Dzielnicy Chełm na Dzielnicę Chełm i Dzielnicę Orunia Górna-Gdańsk Południe, od rozpoczęcia nowej kadencji 2018-2023 w Gdańsku będzie funkcjonowała 35 jednostka pomocnicza – Dzielnica Orunia Górna-Gdańsk Południe.

Spis treści

1. PRZERÓBKA	6
2. STOGI	20
3. KRAKOWIEC-GÓRKI ZACHODNIE	48
4. WYSPA SOBIESZEWSKA	64
5. RUDNIKI	82
6. OLSZYŃKA	92
7. NOWY PORT	108
8. LETNICA	128
9. MŁYNISKA	144
10. ANIOŁKI	160
11. WRZESZCZ GÓRNY	176
12. WRZESZCZ DOLNY	212
13. STRZYŻA	238
14. ZASPA-MŁYNIEC	254
15. ZASPA-ROZSTAJE	274
16. BRZEŻNO	288
17. PRZYMORZE WIELKIE	304
18. PRZYMORZE MAŁE	326
19. ŻABIANKA-WEJHERA-JELITKOWO-TYSIĄCLECIA	340
20. OLIWA	364
21. VII DWÓR	390
22. BRĘTOWO	402
23. MATARNIA	418
24. KOKOSZKI	434
25. OSOWA	454
26. PIECKI-MIGOWO	478
27. SUCHANINO	502
28. SIEDLCE	518
29. WZGÓRZE MICKIEWICZA	538
30. ŚRÓDMIEŚCIE	550
31. ORUNIA-ŚW. WOJCIECH-LIPCE	616
32. CHEŁM	648
33. UJEŚCISKO-ŁOSTOWICE	684
34. JASIEŃ	708
35. ORUNIA GÓRNA - GDAŃSK POŁUDNIE	737

PRZYMORZE MAŁE





Spis ulic w dzielnicy

- ALEJA RZECZYPOSPOLITEJ
/część niezamieszkała/
- ARKOŃSKA
- BENIOWSKIEGO
- BORA-KOMOROWSKIEGO
- BYDGOSKA
- BZOWA
- CHŁOPSKA
od nr 1 do nr 53 nieparzyste
- CHOCISZEWSKIEGO
- CZERWONY DWÓR
- DARŁOWSKA
- DROZYSKI
- FROMBORSKA
- KĘTRZYŃSKIEGO
- KOŁOBRZESKA od nr 1 do nr 43 nieparzyste i od nr 2 do nr 40 parzyste
- KRYNICKA
- KRZYWOUSTEGO
- KUPAŁY
- LESZKA BIAŁEGO
- LĘBORSKA
- MAJDERA
- MALBORSKA
- MORAWSKA
- MŚCIWOJA II
- OBOTRYCKA
- PIASTOWSKA
/od nr 19 do nr 107 nieparzyste i od nr 20 do nr 88 parzyste/
- PLAC NAJŚWIĘTSZEJ MARYI PANNY
- POZNAŃSKA
- PUCKA
- RZEPICHY
- SAMBORA
- SŁOWIAŃSKA
- SŁUPSKA
- SOLIKOWSKIEGO
- SUBISŁAWA
/od nr 1 do nr 18 numeracja ciągła/
- SZCZECIŃSKA
- ŚLĄSKA
- ŚWIĘTOPEŁKA
- TOLKMICKA
- WŁADYSŁAWOWSKA
- ZGODY I
- ZGODY II
- ZIEMOWITA





Rys historyczny

PRZYMORZE (1279 Primore, 1283 Prsimore), obecnie dwie jednostki pomocnicze Gdańska w randze dzielnic. Pierwotnie wieś założona w połowie XIII wieku przez opactwo cystersów z Oliwy. Szybko znikła, zapewne w sąsiedztwie późniejszej posiadłości Konradshammer, której nazwę po 1945 roku próbowano spolonizować na „Kowacze” i rozciągnąć na część tzw. Dolnej Oliwy, na planowane osiedle mieszkaniowe między Potokiem Oliwskim a Zaspą. Na terenie tym w XVII wieku znajdowała się część tzw. Burau, czyli wrzosowisk między Jelitkowem, Brzeżnem a Oliwą, oraz bór sosnowy, którego resztki (około 200 ha) wycięto w 1865 roku, a także zniszczone w 1945 Biały Dwór, Czerwony Dwór i Czarny Dwór. Ostatecznie jednak powrócono do nazwy średniowiecznej wsi Przymorze. Obecną nazwą Przymorze obejmuje się dwie dzielnice Gdańska: Przymorze Małe i Przymorze Wielkie.

Przymorze Małe (obecnie dzielnica Gdańska między Potokiem Oliwskim na północy, ulicami Chłopską i Rzeczypospolitej od wschodu, ul. Hynka od południa i torami kolejowymi od zachodu) zabudowano w pierwszej kolejności. Pierwotna zabudowa nastąpiła w kwartale ulic: Piastowska-Śląska-Chłopska-Beniowskiego. Budowę rozpoczęto według projektu Wiesława Andersa, Jerzego Kołodziejskiego i Czesława Swędryńskiego od osiedla między ul. Śląską (kamień węgielny pod pierwszy budynek nr 68 wmurowano 10 VI 1959, pierwsi lokatorzy wprowadzili się w roku 1960) po ul. Piastowską, zasadniczo zakończoną w 1963 (49 budynków, 1720 mieszkań). Przymorze Małe charakteryzuje się przewagą niskiej i średniej zabudowy, z wyjątkiem kilku jedenastokondygnacyjnych punktowców po stronie zachodniej i północnej, terenami przemysłowymi o niskiej intensywności.

Demografia



Informacje ogólne dotyczące Dzielnicy

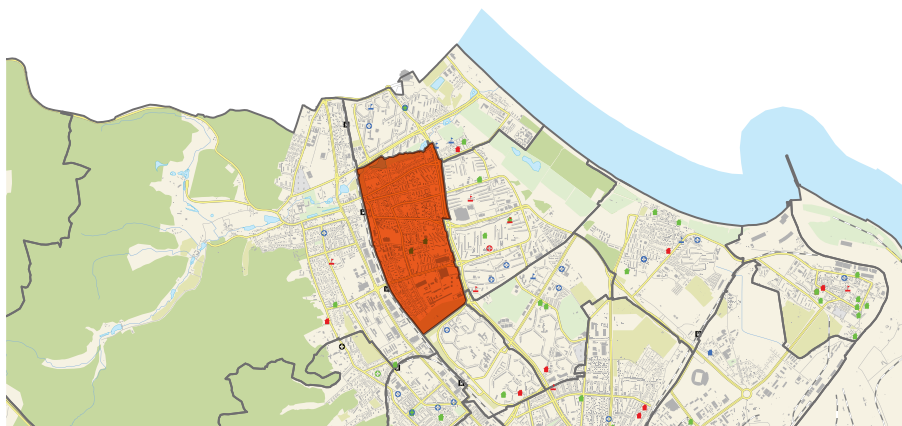
Powierzchnia: 2,33 km²

Liczba ludności: 15 075 osób

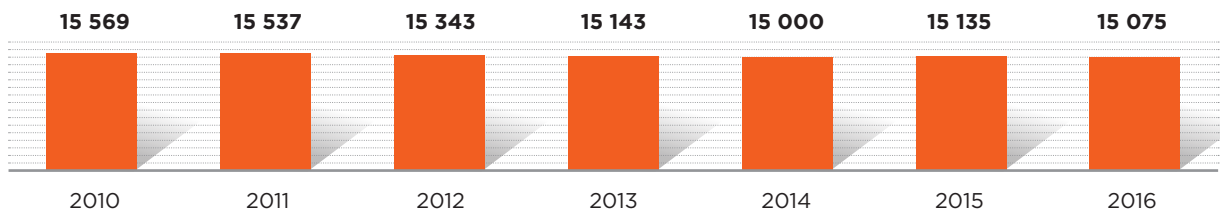
Przymorze Małe jest zachodnią częścią Przymorza, obszaru Gdańska położonego w pasie nadmorskim, w mezoregionie Pobrzeże Kaszubskie. Po północnej granicy osiedla przepływa Potok Oliwski. Przymorze Małe od północy graniczy z osiedlem Żabianka-Wejhera-Jelitkowo-Tysiąclecia, od wschodu z Przymorzem Wielkim, od południa z Zaspą-Młyniec a od zachodu z Oliwą.

Demografia

Dzielnicę zamieszkuje 15 075 osób. Na przestrzeni ostatnich lat stale spada liczba mieszkańców tej dzielnicy. Dzielnica charakteryzuje się dodatnim saldem migracji, które w roku 2016 wynosiło +1,1 osób na 1000 mieszkańców dzielnicy oraz ujemnym przyrostem naturalnym, który w 2016 roku wyniósł -7,6.

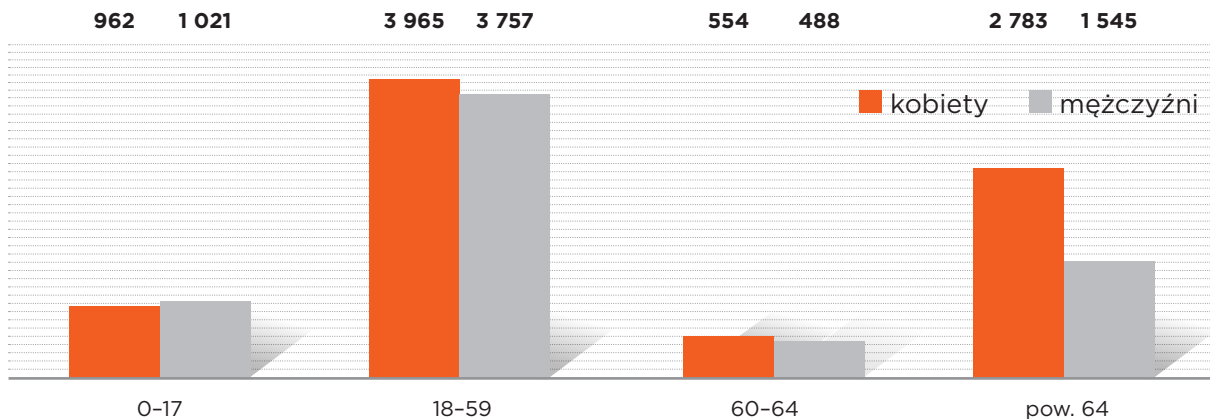


Liczba ludności Dzielnicy Przymorze Małe w latach 2010–2016



Większość mieszkańców dzielnicy, według stanu na 2016 rok stanowią kobiety – 54,8%, mężczyźni stanowią natomiast 45,2%. Znaczną część mieszkańców dzielnicy to osoby starsze. Osoby powyżej 60 roku życia stanowią 35,6% mieszkańców dzielnicy.

Liczba mieszkańców Dzielnicy Przymorze Małe w podziale na grupy wiekowe oraz płeć (2016 rok)



Problemy społeczne - wsparcie MOPR

W roku 2016 ze wsparcia MOPR w dzielnicy Przymorze Małe skorzystały 234 osoby, co stanowiło 1,6% mieszkańców dzielnicy. Do najczęściej wskazywanych powodów udzielania pomocy przez MOPR mieszkańcom dzielnicy zaliczyć należy przede wszystkim: długotrwałą lub ciężką chorobę – 50,5%, niepełnosprawność – 45,3%, ubóstwo – 27,7% oraz bezradność w sprawach opiekuńczo-wychowawczych – 12,1%.

	%
ubóstwo	50,5
niepełnosprawność	45,3
długotrwała lub ciężka choroba	27,7
bezradność w sprawach opiekuńczo-wychowawczych	12,1

Stopa bezrobocia

Wg stanu na 31.12.2016 roku wyniosła w dzielnicy 2,7%.

Bezpieczeństwo

W 2016 roku na terenie dzielnicy odnotowano 209 przestępstw. Wskaźnik liczby przestępstw wyniósł 13,9 przestępstw na 1000 mieszkańców.

Mieszkalnictwo

W 2016 roku na terenie dzielnicy oddano do użytku 232 mieszkania.

Informacje urbanistyczne i kierunki rozwoju



Uwarunkowania urbanistyczne

Jednostka pomocnicza Przymorze Małe wchodzi w skład jednostki urbanistycznej Oliwa. Znajduje się na dolnym tarasie pomiędzy linią kolejową PKP-SKM a ulicami Chłopską, Rzeczypospolitej i Hynka. Struktura funkcjonalno-przestrzenna jest zróżnicowana. Dominują tu założenia zabudowy mieszkaniowej wielorodzinnej wysokiej z okresu modernizmu. Za dobro kultury współczesnej uznano zespół osiedla mieszkaniowego Przymorze Małe wraz z kościołem NMP Królowej Różańca Świętego, zwanym „okrągłakiem”, za wyróżniającą się świadomą kompozycją urbanistyczną i jednolity charakter architektoniczny. W rejonie skrzyżowania ul. Kołobrzeskiej i Krynickiej wykształciły się centra usługowe (w tym kompleks Arkońska Business) wchodzące w skład Centralnego Pasma

Usługowego. Północna część obszaru znajduje się w zasięgu korytarza Potoku Oliwskiego z pasem zieleni rekreacyjnej wzdłuż potoku i zabudową jednorodziną w bezpośrednim sąsiedztwie. Wzdłuż południowej granicy rozciągają się tereny Rodzinnych Ogrodów Działkowych „Kolejarz” i „Przymorze”.

Kierunki rozwoju

Na obszarze w rejonie ulic Hynka i Kołobrzeskiej wchodzącym w skład Centralnego Pasma Usługowego przewiduje się intensyfikację wykorzystania terenów dotąd niezainwestowanych (tereny ogrodów działkowych wzdłuż ulicy Hynka) oraz zainwestowanych ekstenywnie. Rozwój strefy usługowej i mieszkaniowo-usługowej będzie postępował głównie poprzez kreację, rozbudowę, łączenie i poprawę jakości przestrzeni publicznych odpowiadających pełnionym funkcjom. Przewiduje się dalszy rozwój usługowego ośrodka wspomagającego na Przymorzu z atrakcyjnymi przestrzeniami publicznymi.

Środowisko:

- **obszary i obiekty objęte ochroną** / 5 pomników przyrody
- **tereny wskazane do ochrony** / brak

Powierzchnia pokrycia miejscowymi planami zagospodarowania przestrzennego [%]

36,1

Inżynieria

Zapewniony dostęp do wszystkich sieci inżynierskich. Wzdłuż północnej granicy biegnie odcinek Potoku Oliwskiego ze zbiornikiem retencyjnym Nr 4. Odwodnienie realizowane grawitacyjną siecią kanalizacji deszczowej.





Inwestycje

2010–2011

Droga rowerowa wzdłuż Rzeczypospolitej od ul. Hynka do ul. Kołobrzeskiej – strona lewa

Infrastruktura ul. Arkońska

Lokalne inicjatywy inwestycyjne

Infrastruktura ul. Kołobrzeska – droga

Lokalne inicjatywy inwestycyjne

Budowa ul. Ziemowita

Budowa i modernizacja ulic lokalnych w różnych dzielnicach miasta

Droga rowerowa wzdłuż Chłopskiej od ul. Kołobrzeskiej do ul. Pomorskiej – strona lewa

2010–2013

Modernizacja dwóch ścieżek rowerowych realizowanych pn.:

1. „Modernizacja ścieżki rowerowej wzdłuż ul. Chłopskiej od ul. Kołobrzeskiej do ul. Pomorskiej - prawa strona, z łącznikami w Gdańsku”, oraz
2. „Modernizacja ścieżki rowerowej wzdłuż ul. Rzeczypospolitej od ul. Hynka w rejonie ETC do ul. Kołobrzeskiej – prawa strona jezdni, z łącznikami w Gdańsku” w ramach projektu „Rozwój Komunikacji Rowerowej Aglomeracji Trójmiejskiej w latach 2007–2013” finansowanego przez

Unię Europejską ze środków Europejskiego Funduszu Rozwoju Regionalnego. Dodatkowo w ramach udzielonego zamówienia **wybudowano również pas skrętu w prawo z ul. Chłopskiej w ul. Pomorską w Gdańsku. Zad 1. Modernizacja ścieżki rowerowej wzdłuż ul. Chłopskiej od ul. Kołobrzeskiej do ul. Pomorskiej- prawa strona, z łącznikami w Gdańsku.** Inwestycja polegała na budowie ścieżki rowerowej o nawierzchni z betonu asfaltowego koloru czerwonego oraz wykonaniu ciągu pieszego (z szarej kostki betonowej), o długości ok. 1500m. Realizacja zadania prowadzona była równolegle z wymianą sieci ciepłowniczej po trasie istniejącego kanału w rejonie ul. Chłopskiej i Rzepichy w Gdańsku, której inwestorem był GPEC.

Koszt realizacji: Zad. 1 1 698 668,13 zł.

Czas realizacji: Zad. 1 06.08.2012 r. - 31.05.2013 r.



Inwestycje z Budżetu Obywatelskiego

2016

Plac zabaw i siłownia na Przymorzu Małym

Budowa placu zabaw i siłowni pod chmurką przy ulicy Czerwony Dwór.

Zakres prac obejmuje:

- montaż urządzeń siłowych zewnętrznych w ilości ok. 3-5 sztuk,
- montaż urządzeń zabawowych w ilości ok. 3-5 sztuk,
- wykonanie dojazdów do placu zabaw,
- wykonanie ogrodzenia.

Koszt realizacji - 152 000 zł



Latarnie na chodniku wzdłuż ulicy Chłopskiej

Montaż 6 lamp oświetleniowych wzdłuż ulicy Chłopskiej od ulicy Piastowskiej do tunelu, na odcinku po stronie dzielnicy Przymorze Małe.

Koszt realizacji – 51 000 zł

Remont chodnika od tunelu pod ulicą Chłopską do jezdni na ulicy Krzywoustego

Modernizacja ciągu pieszego na ciąg pieszo-rowerowy wraz z wydzielaniem ścieżki rowerowej od tunelu pod ulicą Chłopską do jezdni na ulicy Krzywoustego.

Koszt realizacji – 100 000 zł

2017

Nowy park na Przymorzu Małym

Projekt polega na modernizacji istniejącego parku przy Potoku Oliwskim na terenie dzielnicy Przymorze Małe. Zadanie polega na wyremontowaniu obecnie istniejących elementów małej architektury, modernizacji ciągów pieszych, dodaniu urządzeń na istniejącej siłowni zewnętrznej, montażu jednej lampy solarnej, dostawieniu ławek oraz dwóch stołów do gry w szachy. Dzięki modernizacji park ten stanie się prawdziwą atrakcją i wizytówką dzielnicy Przymorze Małe.

Planowane zakończenie realizacji – 2018 rok

2018

Zielone Przymorze Małe – budowa skwerów sąsiedzkich na terenie dzielnicy

Celem projektu jest urządzenie trzech skwerów sąsiedzkich na terenie dzielnicy Przymorze Małe.

1. Skwer na ul. Słowiańskiej – postawienie dwóch latarni, urządzenie zieleni, nasadzenia krzewów i kwiatów, postawienie 2 ławek, postawienie tablicy informacyjnej Rady Dzielnicy.
2. Skwer na ul. Zgody II – wyrównanie terenu, postawienie żywopłotu okalającego teren, nasadzenia kwiatów, postawienie 4 ławek, postawienie 3 śmietników, postawienie tablicy informacyjnej Rady Dzielnicy, wykonanie chodnika, długość ok. 50 m według załącznika.
3. Skwer na ul. Piastowskiej – urządzenie zieleni, nasadzenie żywopłotu, dostawienie kilku ławek, nasadzenia kwiatów, postawienie tablicy ogłoszeń.

Planowany koszt realizacji – 179 000 zł

Remont chodników wzdłuż ul. Czerwony Dwór

Planowany koszt realizacji – 190 000 zł

Placówki oświatowe



Przedszkole nr 49, 80-379 Gdańsk, ul. Śląska 35A

Szkoła Podstawowa nr 46, 80-387 Gdańsk, ul. Arkońska 17

Szkoła Podstawowa Specjalna nr 37 im. Szarych Szeregów,
80-332 Gdańsk, ul. Piastowska 35/37

Instytucje kultury



Filia nr 11 Wojewódzkiej i Miejskiej Biblioteki Publicznej,
ul. Czerwony Dwór 21

Ośrodek czytelnictwa chorych i niepełnosprawnych,
ul. Czerwony Dwór 21

Siedziba rady



Rada Dzielnicy Przymorze Małe,
ul. Czerwony Dwór 25 (pok. 11), 80-376 Gdańsk



Demokracja lokalna

Wybory: 18 maja 2008 roku

Liczba uprawnionych do głosowania: 15.503

Frekwencja: 6,95%

Liczba kandydatów: 18

Liczba radnych: niska frekwencja uniemożliwiła dokonanie wyborów.

Wybory: 22 marca 2015 roku

Liczba uprawnionych do głosowania: 12.754

Frekwencja: 15,09%

Liczba kandydatów: 20

Liczba radnych: 15

Radni dzielnicy

Maciej Antończyk, Marcin Bednarski, Artur Cybulski, Anna Czarzasta, Tomasz Dziemianczuk, Kamil Hodorowicz, Adam Kluczkowski, Andrzej Kowalczyk, Maria Łapińska, Marcin Mickun, Halina Rogowska, Krzysztof Sielicki, Adam Szczepański, Justyna Urbańska, Kazimierz Widźgowski

Okręg wyborczy/radni miejscy

Okręg wyborczy nr 5: Kanthak Jan, Kowalczyk Andrzej, Owczarczak Agnieszka, Ryś Przemysław, Strzelczyk Elżbieta

Informacje dotyczące struktury własności gruntów oraz pokrycia miasta w poszczególnych dzielnicach Gdańska dostępne są w Miejskim Systemie Informacji Przestrzennej (SIP) pod adresem <http://mapa.gdansk.gda.pl/>



Informacje dotyczące funkcjonowania gdańskich Organizacji Pozarządowych, w tym baza organizacji w poszczególnych dzielnicach Gdańska dostępne są pod adresem <http://www.gdansk.pl/puls-miasta#organizacje>



Egzemplarz bezpłatny

Opracowanie, kontakt:

Pełnomocnik Prezydenta Miasta Gdańska do spraw Rad Dzielnic Aleksandra Stefańska
Wydział Rozwoju Społecznego Urząd Miejski w Gdańsku.

Opracowanie części inwestycyjnej Dyrekcja Rozbudowy Miasta Gdańska,
inwestycje z Budżetu Obywatelskiego Biuro Prezydenta ds. Komunikacji i Marki Miasta

Urząd Miejski w Gdańsku
Wydział Rozwoju Społecznego
ul. Kartuska 5
80-103 Gdańsk

tel.: +48 58 323 67 27

fax: +48 58 323 67 57

e-mail: wrs@gdansk.gda.pl



GDAŃSK

www.gdansk.pl/edukacja
www.facebook.com/zGdanska

