



jestem z
GDAŃSKA



**Gdańskie
dzielnice**

tu mieszkam tu działam

ŻABIANKA-WEJHERA-JELITKOWO-TYSIĄCLECIA



Szanowni Państwo,

Gdańsk jako adresat Europejskiej Karty Samorządu Terytorialnego jest rzecznikiem zasad demokratycznych, że to społeczności lokalne stanowią jedną z zasadniczych podstaw ustroju demokratycznego a także, że niezbywalnym prawem obywateli jest możliwość uczestnictwa w kierowaniu sprawami publicznymi. W Konstytucji Rzeczypospolitej Polskiej z dnia 2 kwietnia 1997 roku idea ta wybrzmiała poprzez ustanowienie zasady subsidiarności, którą w skrócie można ująć w słowach „tyle wolności, ile można, tyle uspołecznienia, ile jest potrzebne oraz tyle społeczeństwa, ile można, tyle państwa ile jest konieczne”.

Administracyjnie, w Gdańsku zostało powołanych 35 jednostek pomocniczych – dzielnic. W każdej z nich, wolą mieszkańców, zostały powołane do życia Rady Dzielnic, w których na co dzień pracuje na rzecz Naszego Miasta blisko 570 Radnych. To do Radnych w poszczególnych dzielnicach należy zapewnienie mieszkańcom udziału w sprawach związanych z funkcjonowaniem i rozwojem dzielnicy, umożliwienie uczestnictwa społeczności lokalnych w rozstrzyganiu spraw związanych z interesem ogólnomiejskim, a mających wpływ na warunki życia w miejscu zamieszkania, organizowanie aktywności i integracji mieszkańców, a także co kluczowe podejmowanie, współorganizowanie i wspieranie inicjatyw mieszkańców dzielnicy zmierzających do poprawy warunków ich życia.

Niniejsza publikacja ma za zadanie przybliżyć Państwu charakterystykę poszczególnych dzielnic Gdańska poprzez ich położenie, uwarunkowania demograficzne, założenia urbanistyczno-architektoniczne, dodatkowo obrazuje rozwój każdej z dzielnic na przestrzeni ostatniej dekady pod kątem inwestycji oraz zrealizowanych zadań z Budżetu Obywatelskiego. Publikacja jest także przewodnikiem po dzielnicy, który zawiera spis ulic, placówek oświatowych i kulturalnych, ponadto siedzib Rad Dzielnic oraz domów/klubów sąsiedzkich. Dodatkowy rozdział został poświęcony historii demokracji lokalnej w dzielnicy, w którym została prześwietlona frekwencja, a także ilość osób pragnących skorzystać z przyznanego im biernego oraz czynnego prawa wyborczego, poczynawszy od pierwszych wyborów w dzielnicy poprzez kolejne lata i kadencje.

Wyrażam nadzieję, że publikacja przybliży Państwu charakter i różnorodność gdańskich dzielnic, ale także zainspiruje do działania na rzecz ich rozwoju.

Prezydent Miasta Gdańska

ŹRÓDŁA:

Internetowa Encyklopedia Gdańska GEDANOPEDIA

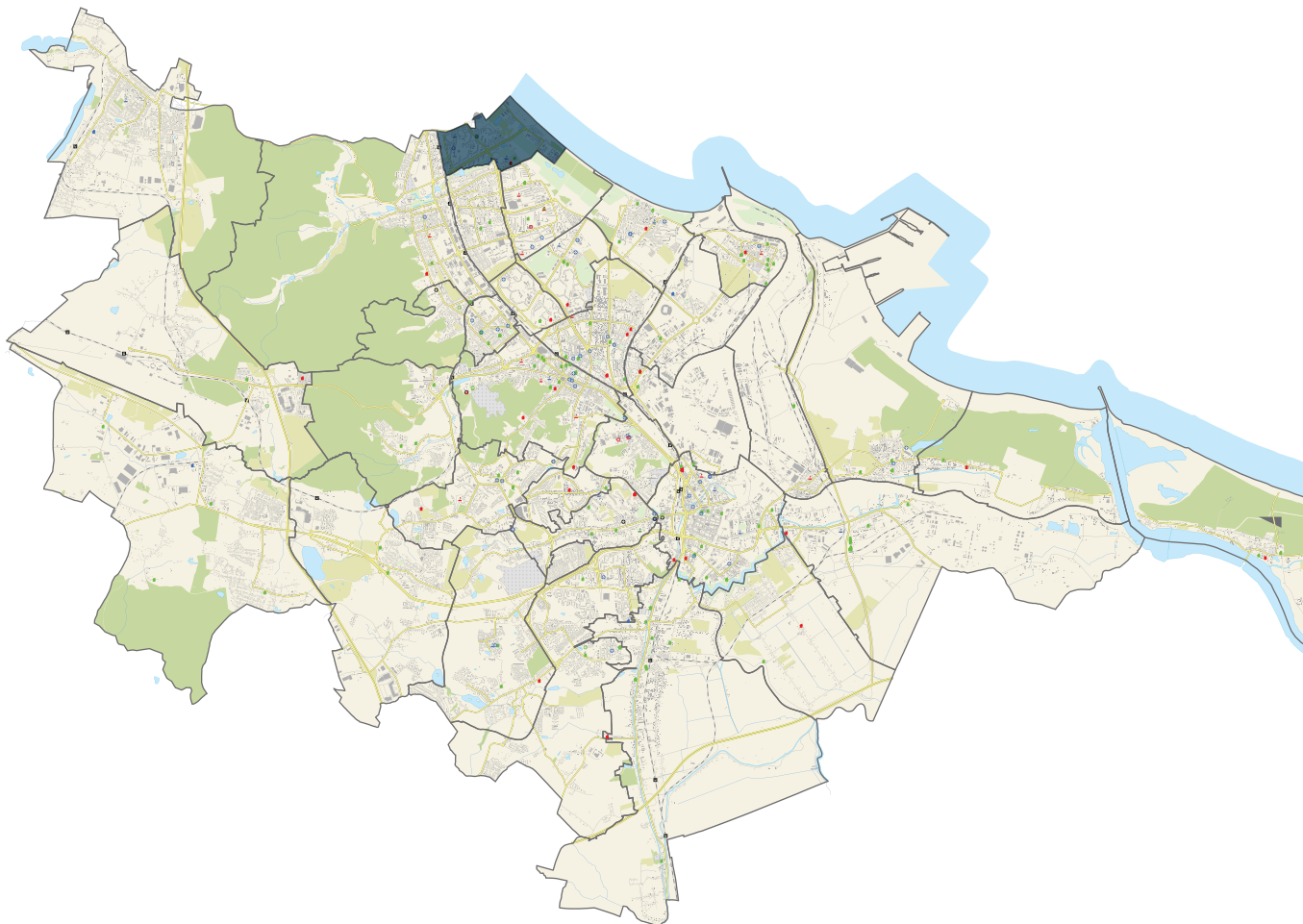
Materiały własne Urzędu Miejskiego w Gdańsku oraz jednostek organizacyjnych miasta
(Biura Rozwoju Gdańska, Miejskiego Ośrodka Pomocy Rodzinie, Dyrekcji Rozbudowy Miasta Gdańska)

Zgodnie z Uchwałą Rady Miasta Gdańska Nr LVI/1670/18 z dnia 30 sierpnia 2018 r. w sprawie podziału Dzielnicy Chełm na Dzielnicę Chełm i Dzielnicę Orunia Górna-Gdańsk Południe, od rozpoczęcia nowej kadencji 2018-2023 w Gdańsku będzie funkcjonowała 35 jednostka pomocnicza – Dzielnicą Orunia Górna-Gdańsk Południe.

Spis treści

1. PRZERÓBKA	6
2. STOGI	20
3. KRAKOWIEC-GÓRKI ZACHODNIE	48
4. WYSPA SOBIESZEWSKA	64
5. RUDNIKI	82
6. OLSZYŃKA	92
7. NOWY PORT	108
8. LETNICA	128
9. MŁYNISKA	144
10. ANIOŁKI	160
11. WRZESZCZ GÓRNY	176
12. WRZESZCZ DOLNY	212
13. STRZYŻA	238
14. ZASPA-MŁYNIEC	254
15. ZASPA-ROZSTAJE	274
16. BRZEŻNO	288
17. PRZYMORZE WIELKIE	304
18. PRZYMORZE MAŁE	326
19. ŻABIANKA-WEJHERA-JELITKOWO-TYSIĄCLECIA	340
20. OLIWA	364
21. VII DWÓR	390
22. BRĘTOWO	402
23. MATARNIA	418
24. KOKOSZKI	434
25. OSOWA	454
26. PIECKI-MIGOWO	478
27. SUCHANINO	502
28. SIEDLCE	518
29. WZGÓRZE MICKIEWICZA	538
30. ŚRÓDMIEŚCIE	550
31. ORUNIA-ŚW. WOJCIECH-LIPCE	616
32. CHEŁM	648
33. UJEŚCISKO-ŁOSTOWICE	684
34. JASIEŃ	708
35. ORUNIA GÓRNA - GDAŃSK POŁUDNIE	737

ŻABIANKA-WEJHERA- -JELITKOWO-TYSIĄCLECIA





Spis ulic w dzielnicy

- BAŁTYCKA
- BŁĘKITNA
- BURSZTYNOWA
- CHŁOPSKA od nr 48 do nr 72 parzyste oraz nr 65
- GDYŃSKA
- GOSPODY
- HELSKA
- HUSYTÓW
- JANTAROWA od nr 1 do nr 15 numeracja ciągła
- JELITKOWSKA
- KAPLICZNA
- LECHA
- MIESZKA I
- MORSKA
- NADMORSKA
- ORŁOWSKA
- PELPLIŃSKA
- PIASTOWSKA od nr 109 do końca
- PLAC DWÓCH MIAST
- PLAC WYSZYŃSKIEGO
- POMORSKA od nr 8 do końca
- RYBACKA
- SUBISŁAWA od nr 19 do końca
- SZTORMOWA
- SZYPRÓW
- TYSIĄCLECIA
- WEJHERA
- WYPOCZYNKOWA





Rys historyczny

ŻABIANKA (Poggenkrug, obecna nazwa od 1945), osiedle Wejhera i Tysiąclecia, część jednostki pomocniczej dzielnicy Gdańsk Żabianka – Wejhera – Jelitkowo – Tysiąclecia między Sopotem-Karlikowem i hipodromem od północy i ul. Orłowską od wschodu. Od XII wieku do roku 1773 obszar w posiadaniu opactwa cystersów w Oliwie. W XIX (XVIII?) wieku istniała przy drodze do Sopotu (późniejszy Poggenkrugerweg, od 1945 ul. Gospody), w pobliżu osiedla Konradshammer (Przymorze) karczma Poggenkrug (Żabia Karczma, nazwa związana z nieistniejącym stawem, spolszczona: Żabianka, Żabionka). Na przełomie XIX-XX wieku przy Poggenkrugerweg znajdowało się kilka budynków. Na początku XX wieku powstała luźna zabudowa wzdłuż traktów Elsassweg (Alzacka, od 1945 ul. Gdyńska) i Lothringenweg (Lotaryńska, od 1945 ul. Rybacka, przy czym trakt Lothringenweg odpowiada wschodniej części obecnej ul. Szyprów). Istniała niezabudowana droga do Hochwasser (Stawowie, obecnie ul. Polna w Sopocie). Do II wojny światowej powstała zabudowa wzdłuż Husitenweg (Husytów, obecnie nie istnieje, trakt ul. Husytów położony jest bardziej na północy między Grenzmarkweg (Marchii Granicznej, od roku 1945 ul. Jakuba Wejhera) a Seestraße (Morska, 1945 ul. Pomorska). Wytyczony został trakt Memellandweg (Kłajpedzka, 1945 ul. Helska). W obecnych granicach Żabianki powstała też zabudowa wzdłuż traktu Fliederstraße (od 1945 Pelplińska) i zabudowa wzdłuż Seestraße na wysokości Guentershof (Wojnowo) m.in. przytułek dla ubogich. W miejscu obecnego placu Kardynała Stefana Wyszyńskiego był duży plac zabaw. W 1945 roku nazwę Poggenkrug spolszczono na Żabianka. 1 IX 1960 na Osiedlu Tysiąclecia otwarto Szkołę Podstawową nr 60 (ul. Chłopska 64), pierwszą w Gdańsku wzniesioną w ramach akcji „Tysiąc Szkół na Tysiąclecie”. W latach 1966–1970 Spółdzielnia Mieszkaniowa Osiedle Młodych zbudowała między granicą z Sopotem-Karlikowem a ul. Gospody, Pomorską, Orłowską, na obszarze około 11 ha osiedle im. Jakuba Wejhera, składające się z pięcio-



i jedenastokondygnacyjnych bloków mieszkalnych z wielkiej płyty (projekt Roman Horodyński, Andrzej Dąbrowski, Stefan Grochowski, Jerzy Figura, Janusz Morek). W okresie 1969–1972 powstało osiedle 4 jedenastokondygnacyjnych bloków między Potokiem Oliwskim a ul. Pomorską, w sąsiedztwie Młyna IV (Wojnowo). W 1972–1976 między ulicami Gospody, Rybacką, Subisława, Pomorską powstało osiedle Żabianka, liczące blisko 4 tysięcy lokali dla 14 tysięcy mieszkańców. Powstało 17 budynków jedenastokondygnacyjnych i 16 pięciokondygnacyjnych z wielkiej płyty, a pomiędzy nimi gęsta sieć dróg wewnętrznych i szeroki trakt pieszy (tzw. deptak), prowadzący od zbudowanego w 1975 roku przystanku Szybkiej Kolei Miejskiej (SKM) Żabianka (od 2010 Żabianka-AWFIS) do skrzyżowania ulic Pomorskiej i Gospody. Między blokami utworzono liczne place zabaw z oryginalnymi instalacjami (m.in. miasteczko indiańskie, robinsonada) według projektu zagospodarowania terenu opracowanego przez Jacka Krenza, Marię Kuczyńską, Edwarda Roguszcza i Swietlanę Zerling. Wzdłuż deptaka powstały punkty usługowo-handlowe.



Demografia

Informacje ogólne dotyczące Dzielnicy

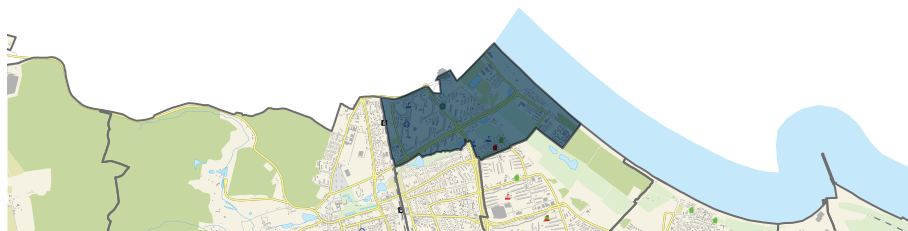
Powierzchnia: 2,33 km²

Liczba ludności: 17 003 osób

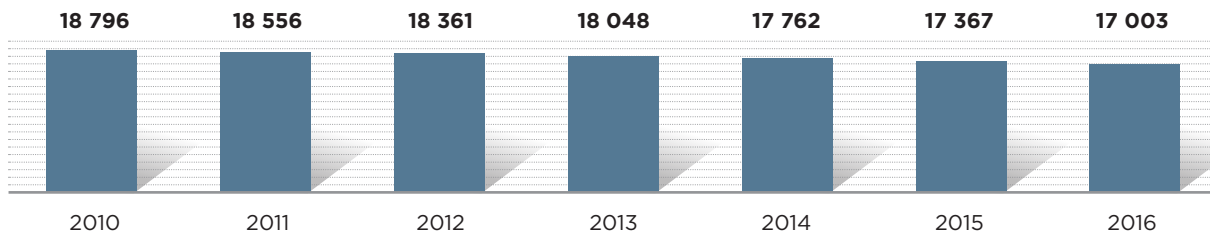
Dzielnica jest położona w północnej części Gdańska nad Potokiem Oliwskim. Leży w mezoregionie Pobrzeże Kaszubskie. Od północy graniczy z Sopotem a dokładniej z osiedlem Karlikowo. Od wschodu osiedle oblewają wody Zatoki Gdańskiej. Od południa graniczy z dzielnicami Przymorze Wielkie i Przymorze Małe, od zachodu z Oliwą.

Demografia

Dzielnicę zamieszkuje 17 003 osób. Na przestrzeni ostatnich lat stale spada liczba mieszkańców tej dzielnicy. Dzielnica charakteryzuje się ujemnym saldem migracji, które w roku 2016 wynosiło -4,6 osób na 1000 mieszkańców dzielnicy oraz dodatnim ujemnym naturalnym, który w 2016 roku wyniósł -7,8.

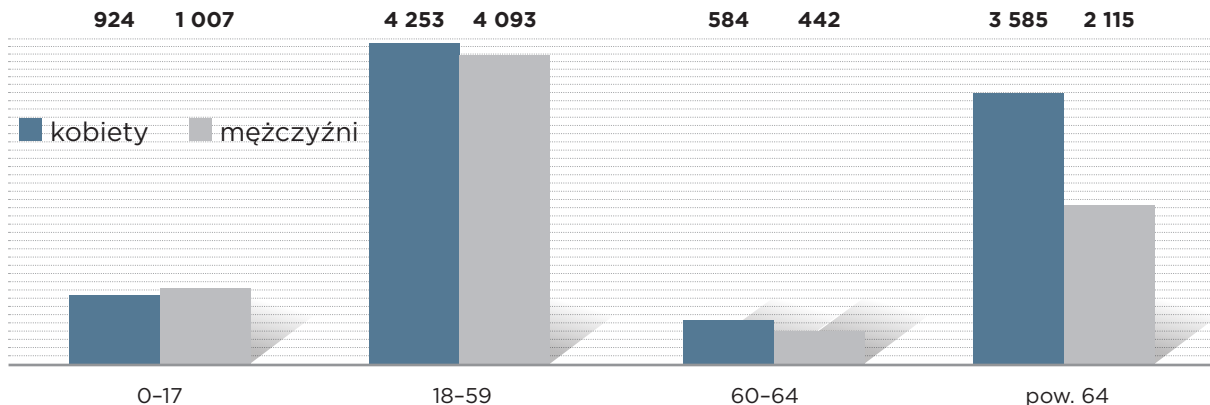


Liczba ludności Dzielnicy Żabianka-Wejhera-Jelitkowo-Tysiąclecia w latach 2010–2016



Większość mieszkańców dzielnicy, według stanu na 2016 rok stanowią kobiety – 55%, mężczyźni stanowią natomiast 45%. Znaczną część mieszkańców dzielnicy to osoby starsze. Osoby powyżej 60 roku życia stanowią 39,6% mieszkańców dzielnicy.

Liczba mieszkańców Dzielnicy Żabianka-Wejhera-Jelitkowo-Tysiąclecia w podziale na grupy wiekowe oraz płeć (2016 rok)



Problemy społeczne – wsparcie MOPR

W roku 2016 ze wsparcia MOPR w dzielnicy skorzystało 300 osób, co stanowiło 1,8% mieszkańców dzielnicy. Do najczęściej wskazywanych powodów udzielania pomocy przez MOPR mieszkańcom dzielnicy zaliczyć należy przede wszystkim: niepełnosprawność – 43,2%, długotrwała lub ciężka choroba – 38,2%, ubóstwo – 32,5% oraz bezradność w sprawach opiekuńczo-wychowawczych – 16,8%.

	%
ubóstwo	43,2
niepełnosprawność	38,2
długotrwała lub ciężka choroba	32,5
bezradność w sprawach opiekuńczo-wychowawczych	16,8

Stopa bezrobocia

Wg stanu na 31.12.2016 roku wyniosła w dzielnicy 3,1%.

Bezpieczeństwo

W 2016 roku na terenie dzielnicy odnotowano 220 przestępstw. Wskaźnik liczby przestępstw wyniósł 12,9 przestępstw na 1000 mieszkańców.

Mieszkalnictwo

W 2016 roku na terenie dzielnicy oddano do użytku 73 mieszkania.





Informacje urbanistyczne i kierunki rozwoju

Uwarunkowania urbanistyczne

Jednostka pomocnicza Żabianka-Wejhera-Jelitkowo-Tysiąclecia wchodzi w skład dzielnicy urbanistycznej Oliwa i zajmuje pas terenu pomiędzy linią kolejową a wodami Zatoki Gdańskiej. Zachodnią część stanowią duże zespoły współczesnej zabudowy wielorodzinnej – osiedla mieszkaniowe Żabianka i Wejhera – oraz nieco mniejsze osiedle Tysiąclecia. W Jelitkowie w pasie nadmorskim znajdują się: zabytkowy zespół dawnej wsi rybackiej przy ul. Bałtyckiej oraz miejskie tereny rekreacyjno-turystyczne stanowiące jedną z większych atrakcji dzielnicy urbanistycznej Oliwa. Pas Nadmorski z kąpieliskiem Jelitkowo wyróżnia się dużym udziałem parków, plaż, lasów, dużą liczbą hoteli, pensjonatów oraz małych osiedli zabudowy jednorodzinnej i ekstensywnej zabudowy wielorodzinnej. Również Potok Oliwski biegnący wzdłuż ulicy Pomorskiej wraz z towarzyszącą zielenią wyróżnia się walorami przyrodniczo-rekreacyjnymi. W północnej części na granicy z Sopotem znajduje się hala Ergo Arena pełniąca funkcję metropolitalną.

Kierunki rozwoju

Przewiduje się dalszy rozwój zagospodarowania rekreacyjno-turystycznego w Pasie Nadmorskim. Dodatkowo na terenie dawnej wsi rybackiej w rejonie ulicy Bałtyckiej jako uzupełnienie dopuszczona będzie w niewielkim zakresie funkcja mieszkaniowa w ramach tworzenia atrakcyjnej i różnorodnej funkcjonalnie przestrzeni publicznej. Na terenach dużych osiedli mieszkaniowych planuje się niewielkie dogęszczenie funkcji mieszkaniowej i uzupełnienie o nowe funkcje usługowe i rekreacyjne podnoszące standard zamieszkiwania, jak choćby urządzenie terenów zielonych wzdłuż Potoku Oliwskiego. Nowe zagospodarowanie sportowo-rekreacyjne planowane jest w bezpośrednim sąsiedztwie hali Ergo Arena.

Środowisko:

- **obszary i obiekty objęte ochroną** / bezpośrednie sąsiedztwo obszaru Natura 2000 Zatoka Pucka,

- **tereny wskazane do ochrony** / brak

Powierzchnia pokrycia miejscowymi planami zagospodarowania przestrzennego [%]

57,6

Inżynieria

Zapewniony dostęp do wszystkich sieci inżynierskich. Przez obszar jednostki biegnie odcinek Potoku Oliwskiego wraz ze zbiornikami: Staw Młyński, Subisława, Chłopska, Orłowska i Jelitkowska. Na sieci deszczowej zlokalizowano zbiornik Orłowska II. Odprowadzenie wód opadowych systemem grawitacyjnym ze wspomaganiami pompowymi. Na obszarze zlokalizowane są dwie pompownie: Pomorska Subisława oraz Kapliczna.

Inwestycje

2010–2011

Rozbudowa układu komunikacyjnego Trojmiasta z układem komunikacyjnym wielofunkcyjnej hali Sportowo – Widowiskowej.

Projekt partnerski z Sopotem

Szkoła Podstawowa nr 89, ul. Szyprów

Termoizolacje w obiektach oświatowych (szkoły podstawowe)

Szkoła Podstawowa nr 77, ul. Orłowska

Termoizolacje w obiektach oświatowych (szkoły podstawowe)



2012

Plac zabaw

Zespół Kształcenia Podstawowego i Gimnazjalnego 7, ul. Orłowska

Zakończenie - 20.05.2012 r.

Koszt - 186 291,89 zł

Droga zielona - Rozbudowa układu komunikacyjnego Trójmiasta wraz z układem komunikacyjnym ERGO ARENY jest projektem, którego celem było wybudowanie fragmentu Drogi Zielonej, na odcinku od ul. Grunwaldzkiej do ul. Gospody, dla zapewnienia komunikacji do hali widowiskowo - sportowej ERGO ARENY. Zgodnie z planami, odcinek ten stanowić będzie część ramy komunikacyjnej Miasta Gdańska zwanej „Drogą Zieloną”. Przedmiotowa Inwestycja realizowana była jako projekt partnerski Gminy Miasta Gdańska i Gminy Miasta Sopotu. Dokumentację projektową opracowało Biuro Projektów Budownictwa Komunalnego. Zgodnie z nią zadanie podzielone zostało na trzy etapy:

Etap I - „Budowa ronda ulicy Gospody i ulicy Łokietka”(zakończony w 2011 r.)

Etap II - „Tunele na terenie zamkniętym PKP”

Etap III - „Droga Zielona z kładkami nad Drogą Zieloną oraz skrzyżowaniem ulic: Droga Zielona - Niepodległości - Grunwaldzka - Czyżewskiego”.

I Etap dotyczący budowy ronda przy ulicy Gospody i ul. Łokietka, zrealizowany został w latach 2010-2011 przez firmę Strabag Sp. z o.o. Koszt zadania dzielony był pomiędzy Gdańsk, a Sopot zgodnie z granicami administracyjnymi miast. Gdańsk opłacił realizację układu docelowego od strony ul. Gospody, a Sopot - fragmentu należącego do ul. Łokietka.

Realizacja budowy Drogi Zielonej na odcinku od Al. Niepodległości i ul. Grunwaldzkiej do skrzyżowania ulic Gospody i Łokietka oraz tuneli dla pieszych zakończyła się w listopadzie 2012 roku. Zakres robót obejmował dwa etapy:

Etap II dotyczył:

budowy 3 tuneli na terenie zamkniętym PKP o długości 21 metrów i szerokości całkowitej 27,5 m (część drogowa 2x10,5 m i pieszo – rowerowa 6,5 m).

Etap III dotyczył:

budowy kładki pieszo – rowerowej łączącej ul. Subisława z terenem Hipodromu (długość konstrukcji stalowej 28m, szerokość całkowita 6m) wraz z kładką technologiczną.

przebudowy skrzyżowania Al. Niepodległości - ul. Grunwaldzkiej – Drogi Zielonej – ul. Czyżewskiego – czterowylotowy układ z owalną wyspą centralną o długości 34 metrów. Ul. Grunwaldzka/Niepodległości o długości 252m i 285m (jezdnie lewa i prawa), zjazd z al. Niepodległości na ulicę Czyżewskiego o długości 75 m

budowy dwujezdniowego odcinka Drogi Zielonej wraz z ciągiem pieszo – rowerowym od strony Sopotu na odcinku od skrzyżowania al. Niepodległości/ul. Grunwaldzkiej do ronda ulic Gospody i Łokietka o szerokości pasa ruchu 3,5 m.

przebudowy wlotu ul. Rybackiej do ul. Gospody jako jednokierunkowego, o długości 113.50m oraz przebudowa istniejących parkingów dla samochodów osobowych wzdłuż ul. Rybackiej.

Wykonawca II i III etapu: Konsorcjum firm MOSTOSTAL Warszawa S.A. oraz Acciona Infraestructuras S.A. z siedzibą w Madrycie.

Czas realizacji: 28.02.2011 r.–21.11.2012 r.

Koszt realizacji II i III Etapu: ponad 62,5 mln zł.

realizacja – 26.02.2012r.–21.11.2012 r.

przekazanie do odbioru grudzień 2012 r.

koszt Etap II i III – ponad 62 mln zł

Gmina Miasta Gdańska – 60%

Gmina Miasta Sopotu – 40%

dofinansowanie ze środków Unii Europejskiej w ramach

Regionalnego Programu Operacyjnego – 70% kwoty całkowitej





2013

Modernizacja dwóch ścieżek rowerowych realizowanych pn.:

1. „Modernizacja ścieżki rowerowej wzdłuż ul. Chłopskiej od ul. Kołobrzeskiej do ul. Pomorskiej - prawa strona, z łącznikami w Gdańsku”, oraz
2. „Modernizacja ścieżki rowerowej wzdłuż ul. Rzeczypospolitej od ul. Hynka w rejonie ETC do ul. Kołobrzeskiej - prawa strona jezdni, z łącznikami w Gdańsku” w ramach projektu „Rozwój Komunikacji Rowerowej Aglomeracji Trójmiejskiej w latach 2007-2013” finansowanego przez Unię Europejską ze środków Europejskiego Funduszu Rozwoju Regionalnego. Dodatkowo w ramach udzielonego zamówienia wybudowano również pas skrętu w prawo z ul. Chłopskiej w ul. Pomorską w Gdańsku. **Zad 1.** Modernizacja ścieżki rowerowej wzdłuż ul. Chłopskiej od ul. Kołobrzeskiej do ul. Pomorskiej- prawa strona, z łącznikami w Gdańsku. Inwestycja polegała na budowie ścieżki rowerowej o nawierzchni z betonu asfaltowego koloru czerwonego oraz wykonaniu ciągu pieszego (z szarej kostki betonowej), o długości ok. 1500m. Realizacja zadania prowadzona była równoległe z wymianą sieci ciepłowniczej po trasie istniejącego kanału w rejonie ul. Chłopskiej i Rzepichy w Gdańsku, której inwestorem był GPEC.

Koszt realizacji: Zad. 1 1 698 668,13 zł**Czas realizacji: Zad. 1 06.08.2012 r.-31.05.2013 r.**



2014

Modernizacja pomieszczeń w poziomie piwnic w budynku Zespołu Kształcenia Podstawowego i Gimnazjalnego Nr 7 w Gdańsku, ul. Orłowska 13.

Realizacja zamówienia polegała na adaptacji pomieszczeń piwnic (pow. ok. 200m²). Zmodernizowane pomieszczenia pełnią funkcję szatni uczniowskich. W ramach zamówienia na terenie przyszkolnym powstała również plenerowa siłownia, zewnętrzny źródło pitny, wykonane zostało także oświetlenie oraz chodniki z kostki brukowej, wymieniono również ogrodzenie szkoły.

Czas realizacji: 18.06.2014 r.-30.09.2014 r.

Koszt realizacji: 626 699 zł

Plac zabaw w ramach programu Ministerstwa Edukacji Narodowej „RADOSNA SZKOŁA”: Zespół Kształcenia Podstawowego i Gimnazjalnego 8, ul. Szyprów 3 - mały plac zabaw.

Koszt realizacji - 125 000 zł



Szkoła Podstawowa nr 60 przy ul. Chłopskiej 64

W ramach realizacji zadania znajdujące się na terenie szkoły wielofunkcyjne boisko zyskało bezpieczną, nowoczesną nawierzchnię sportową. Powstałe boisko wyposażone zostało w urządzenia sportowe oraz piłkochwty, a także ogrodzone panelami systemowymi i oświetlone. W ramach realizacji zadania wybudowana została także bieżnia i skocznia w dal o nawierzchni poliuretanowej oraz chodnik z kostki brukowej. Teren szkoły został zrekultywowany. Szkoła zyskała także nowe ogrodzenie panelowe z bramą oraz furtką.

Czas realizacji: 12.05.2014 r.–20.08.2014 r.

Koszt realizacji: 596 550 zł



2015

ulica Bałtycka

**Poprawa stanu technicznego nawierzchni na długości 340 m
kanalizacja deszczowa miejsc parkingowych dla mieszkańców ulicy.**

2017

**Poprawa stanu nawierzchni ul. Chłopskiej, od ul. Pomorskiej
do ul. Piastowskiej oraz budowa przejazdu przez skrzyżowanie ulic
Chłopska/Pomorska w ramach zadania Rozwój Komunikacji
Rowerowej w Gdańsku.**

Wykonawca inwestycji: Kruszywo Sp. z o.o.

Czas realizacji: lipiec-grudzień 2017r.

Koszt realizacji: ok. 4 mln złotych

BUDOWA I MODERNIZACJI BOISK

Zespół Kształcenia Podstawowego i Gimnazjalnego Nr 7,

ul. Orłowska 13

Koszt: 639 600 zł





Inwestycje z Budżetu Obywatelskiego

2016

Remont chodnika przy SKM Żabianka

Remont odcinka chodnika pomiędzy ulicą Subisława a wejściem do tunelu przy przystanku SKM Żabianka.

Koszt realizacji – 110 000 zł

Stworzenie części rekreacyjno-sportowej z siłownią na świeżym powietrzu.

Siłownia na świeżym powietrzu na terenie przy „Gaju Ojców” (w okolicy bloku Leszka Białego, stawku, bloku Pomorska 82): ustawienie ławek z oparciem, grillów betonowych, betonowego stolika rekreacyjnego z ławkami bez oparcia, betonowego stołu do gry w szachy i do tenisa stołowego do wkopania w grunt oraz siłowni zewnętrznej dla dorosłych i juniorów.

Koszt realizacji – 63 000 zł

Monitoring ciągu pieszego do ERGO Areny

Monitoring ciągu pieszego i drogi od kolei miejskiej SKM przy ulicach Subisława i Rybackiej do ERGO Areny jest bardzo ważnym elementem zapewniającym poczucie bezpieczeństwa mieszkańcom i uczestnikom ruchu pieszego, samochodowego oraz nadzór nad tym terenem. Szczególnie w czasie trwania imprez w ERGO Arenie na które przybywa do kilkunastu tysięcy osób i czuwanie nad ich bezpieczeństwem jest podstawowym argumentem tego projektu.

Koszt realizacji – 130 000 zł

2017**Budowa miejsca rekreacji dla młodzieży, odpoczynku dla dorosłych**

Zaniedbane wolne miejsce pomiędzy Biedronką, a blokiem przy ul. Gospody 6. Zagospodarowanie i uporządkowanie terenu. Proponowany skład placu: dwa stoły do ping ponga, dwa podwójne stoły do szachów i warcabów oraz dwa stoły do gry w piłkarzyki. Dodatkowo nasadzenia, ławeczki, kosze na śmieci.

Koszt realizacji – 266 966 zł**Remont chodnika przed Biedronką przy Gospody 6**

Projekt zakłada remont chodnika przed sklepem Biedronka przy bloku mieszkalnym Gospody 6. Chodnik ten – będący ciągiem pieszym łączącym niemal całe osiedle Żabianka z punktami usługowymi oraz przystankami komunikacji miejskiej.

Koszt realizacji – 85 000 zł

Dom Kultury Tybetańskiej – droga dojazdowa + miejsca postojowe

Inwestycja obejmować będzie m.in.:

- budowa nowej nawierzchni
- budowa elementów ulic
- budowa chodników
- wykonanie kanalizacji deszczowej,
- przebudowa oświetlenia.

Planowany koszt realizacji – 108 000 zł

Planowany termin zakończenia realizacji zadania to czerwiec 2018 r.

Aktywny spacer z wózkami**Gdańsk Żabianka-Wejhera-Jelitkowo-Tysiąclecia**

Organizacja aktywnych spacerów na terenie Dzielnicy – Żabianka-Wejhera-Jelitkowo-Tysiąclecia jednorazowo dla 10-15 rodziców i dzieci do 3 roku życia. Zajęcia mają na celu budowanie pozytywnych wzorców zdrowego i aktywnego stylu życia, ponad to wspierają aktywizację i integrację rodziców we wczesnym okresie rodzicielstwa. Zajęcia te polegają na ćwiczeniach fizycznych, które rodzic pod okiem instruktora wykonuje podczas spaceru, wykorzystując wózek, a także inne dostępne podczas spaceru przyrządy. Takie zajęcia ruchowe dają możliwość (przede wszystkim matce) wyjścia z domu i zaburzenia rutyny, w której nie zawsze czuje się ona komfortowo. Możliwość regularnego uczestniczenia w zajęciach oraz znalezienie się w gronie o podobnych problemach, pozwala na niwelację stresu towarzyszącemu opiece i wychowaniu małego dziecka. Ponad to zajęcia ruchowe przyczyniają się do poprawy formy oraz sylwetki, a tym samym do wzrostu pewności siebie oraz samozaдовоlenia. Taki stan ma pozytywny wpływ na dziecko oraz całą rodzinę.

Koszt realizacji – 5 420 zł

2018**Dzielnicowe ogrody sensoryczne**

Budowa trzech „Ogrodów Sensorycznych” zlokalizowanych w różnych częściach dzielnicy. Celem projektu jest stworzenie miejsca, w którym dzieci będą mogły poznawać otaczający je świat wszystkimi

zmysłami. Co to w ogóle jest ogród sensoryczny? To sala terapeutyczna na świeżym powietrzu, którą można podzielić na strefy: smakową, dotykową, zapachową, słuchową i wzrokową, gdzie wprowadza się podziały tematyczne. Każdy zakątek służy innemu doświadczeniu i ma pobudzać inne zmysły. Ogrody sensoryczne rozwijają wyobraźnię dotykową, wrażenia estetyczne oraz kształtują wrażliwość. Poprzez doświadczenie dzieci dużo więcej i lepiej uczą się tego co jest wokół nich. W ramach projektu zostaną zakupione oraz zamontowane niezbędne urządzenia i instalacje, posadzone rośliny, oraz zostaną wykonane roboty ziemne przygotowujące teren pod Ogrody. Ogrody sensoryczne zostaną zlokalizowane na terenie każdego z przedszkoli miejskich na dzielnicy Żabianka-Wejhera-Jelitkowo-Tysiąclecia:

- 1) Przedszkole nr 48, ul. Tysiąclecia 13,
- 2) Przedszkole nr 60, ul. Orłowska 19,
- 3) Przedszkole nr 64, ul. Gospody 20.

Planowany koszt realizacji – 404 000 zł



Dzielnicowe ogrody sensoryczne



Placówki oświatowe

Przedszkole nr 48, 80-351 Gdańsk, ul. Tysiąclecia 13

Przedszkole nr 60 im. Jana Brzechwy, 80-347 Gdańsk, ul. Orłowska 19

Przedszkole nr 64, 80-340 Gdańsk, ul. Gospody 20

Szkoła Podstawowa nr 60, 80-350 Gdańsk, ul. Chłopska 64

Szkoła Podstawowa nr 77, 80-347 Gdańsk, ul. Orłowska 13

Szkoła Podstawowa nr 89 im. Tadeusza Mazowieckiego,
80-335 Gdańsk, ul. Szyprów 3

Zespół Szkół Sportowych i Ogólnokształcących

- Szkoła Podstawowa nr 75 im. Janusza Kusocińskiego
- XII Liceum Ogólnokształcące z Oddziałami Sportowymi,
80-354 Gdańsk, ul. Subistawa 22

Zespół Szkół Mistrzostwa Sportowego

- Szkoła Podstawowa Mistrzostwa Sportowego nr 93
- XI Liceum Ogólnokształcące SMS, 80-354 Gdańsk, ul. Subistawa 22



Kluby i domy sąsiedzkie

Klub sąsiedzki „13”

Polskie Stowarzyszenie na rzecz Osób z Niepełnosprawnością
Intelektualną Koło w Gdańsku
ul. Tysiąclecia 13 A, 80-351 Gdańsk



Instytucje kultury

Filia nr 26 Wojewódzkiej i Miejskiej Biblioteki Publicznej,
ul. Gospody 3b

Siedziba rady



Rada Dzielnicy Żabianka-Wejhera-Jelitkowo-Tysiąclecia,
ul. Szyprów 3, 80-355 Gdańsk (Szkoła Podstawowa nr 89)

Demokracja lokalna



Wybory: 4 października 2009 roku

Liczba uprawnionych do głosowania: 16.391

Frekwencja: 11,04%

Liczba kandydatów: 25

Liczba radnych: 15

Wybory: 8 maja 2011 roku

Liczba uprawnionych do głosowania: 16.009

Frekwencja: 9,34%

Liczba kandydatów: 30

Liczba radnych: 15

Wybory: 22 marca 2015 roku

Liczba uprawnionych do głosowania: 15.094

Frekwencja: 8,15%

Liczba kandydatów: 20

Liczba radnych: 15

Radni dzielnicy

Dariusz Bagiński, Jerzy Bogucki, Anna Chmielewska, Maria Cholewińska,
Wiesław Gronowski, Ewa Kałęka, Tadeusz Krypczyk, Andrzej Malinowski,
Barbara Pasieka, Piotr Pawłowski, Czesława Pietkiewicz, Dorota Piotrowska,
Elżbieta Potrykus, Bogusław Zandrowicz

Okręg wyborczy/radni miejscy

Okręg wyborczy nr 6: Bejm Łukasz, Krupiej Dawid, Perucki Jan,
Stelmasiewicz Andrzej, Ważny Karol

Informacje dotyczące struktury własności gruntów oraz pokrycia miasta w poszczególnych dzielnicach Gdańska dostępne są w Miejskim Systemie Informacji Przestrzennej (SIP) pod adresem <http://mapa.gdansk.gda.pl/>



Informacje dotyczące funkcjonowania gdańskich Organizacji Pozarządowych, w tym baza organizacji w poszczególnych dzielnicach Gdańska dostępne są pod adresem <http://www.gdansk.pl/puls-miasta#organizacje>





Egzemplarz bezpłatny

Opracowanie, kontakt:

Pełnomocnik Prezydenta Miasta Gdańska do spraw Rad Dzielnic Aleksandra Stefańska
Wydział Rozwoju Społecznego Urząd Miejski w Gdańsku.

Opracowanie części inwestycyjnej Dyrekcja Rozbudowy Miasta Gdańska,
inwestycje z Budżetu Obywatelskiego Biuro Prezydenta ds. Komunikacji i Marki Miasta

Urząd Miejski w Gdańsku
Wydział Rozwoju Społecznego
ul. Kartuska 5
80-103 Gdańsk

tel.: +48 58 323 67 27

fax: +48 58 323 67 57

e-mail: wrs@gdansk.gda.pl



GDAŃSK

www.gdansk.pl/edukacja
www.facebook.com/zGdanska

