




Oznaczenia:

-  granice konkursu
-  obszar funkcjonalnie związany z obszarem konkursu
-  obszar szczególnego zagrożenia powodzią

PREZYDENT MIASTA GDAŃSKA  
ul. Nowe Ogrody 8/12  
80-803 Gdańsk

KOPIA MAPY ZASADNICZEJ  
do celów informacyjnych  
Skala 1:500

Gmina: Miasto Gdańsk  
Obr.: 61.71  
Numer zlecenia WG-116542/59.208  
Nr. szkic. 11.6.2016.03.14

Wydruk mapy wykonano dnia 23.05.2015



Biuro Rozwoju  
Gdańskie