

PREZYDENT MIASTA GDAŃSKA
ul. Nowe Ogrody 8/12
80-803 Gdańsk

Województwo: pomorskie
 Powiat: m.Gdańsk
 Jednostka ewidencyjna: 226101_1, M.Gdańsk
 Obręb ewidencyjny: 226101_1.0100, 100

(nazwa organu wydającego dokument)

WYPIS Z REJESTRU GRUNTÓW

sporządzono dnia: 08-11-2019 12:54:52

Nr jednostki rejestrowej: **G177**

Osoby: 1

Udział Forma władania	Dane osoby fizycznej / instytucji
1/1 własność	GMINA MIASTA GDAŃSKA siedziba: ul. Nowe Ogrody 8/12, 80-803 Gdańsk

Działki ewidencyjne: 1

Arkusz	Nr działki	Adres / Położenie	Powierzchnia [ha]	Użytek i klasa bonitacyjna		Nr KW lub inne dokumenty
				Użytek	Pow. [ha]	
6	434/4	ul. Kurza 1-7	0.3386	Bp	0.3386	GD1G/00048569/7

Identyfikator: 226101_1.0100.434/4; Działka objęta formą ochrony przyrody: -; Rejestr zabytków: -; Data wpisu do rejestru zabytków: -; Wartość: -; Data określenia wartości: -; Rejon statystyczny: -

Razem powierzchnia działek [ha]:	0.3386	ha
Słownie:	trzy tysiące trzysta osiemdziesiąt sześć metrów kwadratowych	

UWAGA: W jednostce znajdują się jeszcze inne działki.

Powierzchnia całej jednostki rejestrowej: **1.0383 (jeden hektar trzysta osiemdziesiąt trzy metry kwadratowe)**

Nr działki	Informacje o danych ewidencyjnych, które nie spełniają wymogów rozporządzenia lub standardów technicznych
434/4	nie spełnia wymogów rozporządzenia: brak kartoteki budynku;

Oznaczenia użytków i klas
Bp - Zurbanizowane tereny niezabudowane lub w trakcie zabudowy

**DOKUMENT NINIEJSZY JEST PRZEZNACZONY
DO DOKONYWANIA WPISU W KSIĘDZE WIECZYSTEJ**



Iwona Herda
 08-11-2019
 STARCZY INSPEKTOR
 (sporządził: data i podpis)
 Iwona Herda

PREZYDENT MIASTA GDAŃSKA
 z up. Joanna Krawczyk
 KIEROWNIK
 REFERATU EWIDENCJI GRUNTÓW
 08-11-2019

(imię i nazwisko osoby reprezentującej organ
 lub osoby upoważnionej przez organ: data i podpis)

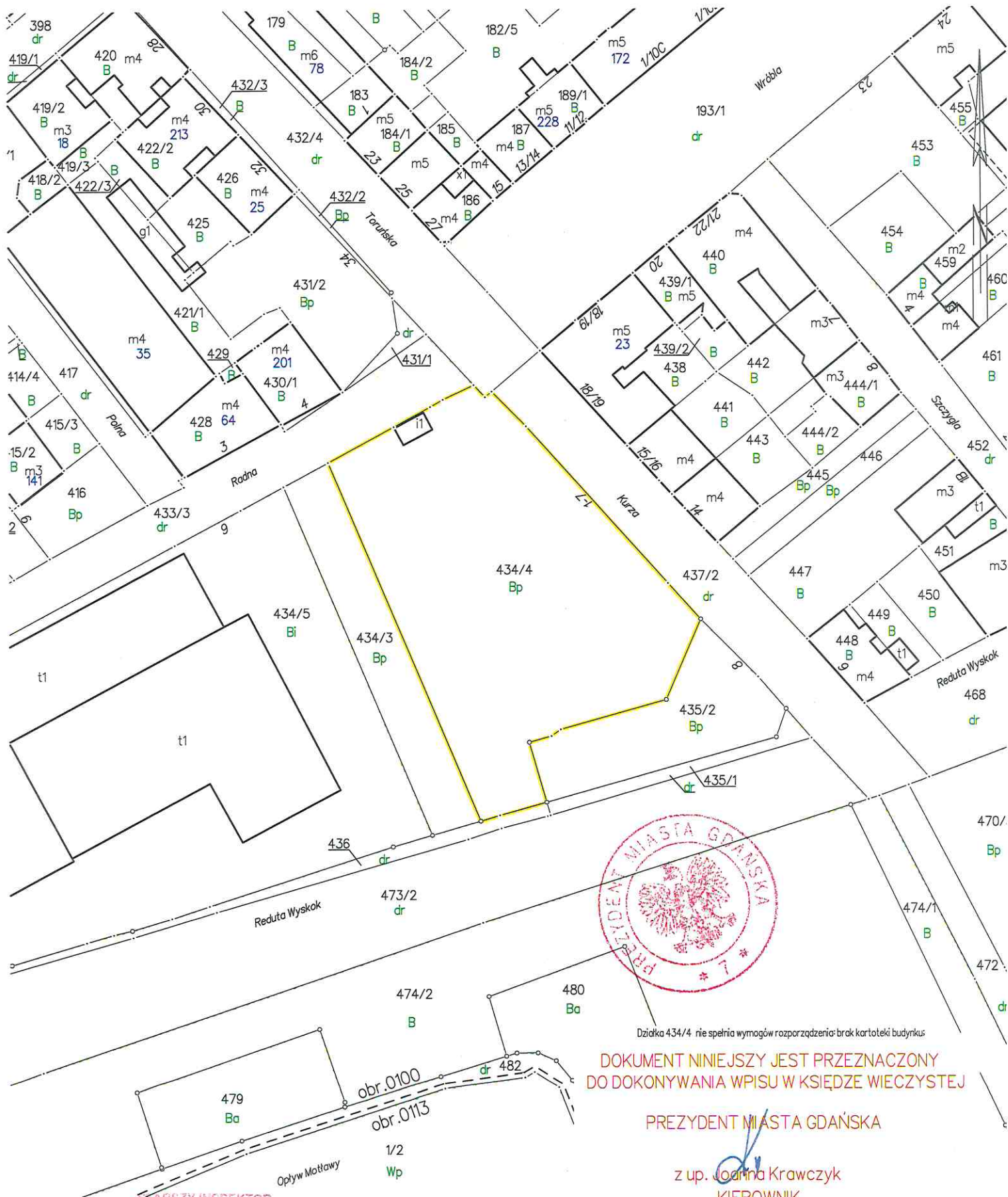
PREZYDENT MIASTA GDAŃSKA

ul. Nowe Ogrody 8/12

80-803 Gdańsk

WYRYS Z MAPY EWIDENCYJNEJ

SKALA 1:1000



Dziłka 434/4 nie spełnia wymogów rozporządzenia: brak kartoteki budynku.

DOKUMENT NINIEJSZY JEST PRZEZNACZONY DO DOKONYWANIA WPISU W KSIĘDZE WIECZYSTEJ

PREZYDENT MIASTA GDAŃSKA

z up. Joanna Krawczyk
KIEROWNIK
REFERATU EWIDENCJI GRUNTÓW

Gdańsk dn. 08.11.2019

Sporządził(a) wyrys: Iwona Herda

STARSZY INSPEKTOR

Iwona Herda

PREZYDENT MIASTA GDAŃSKA
ul. Nowe Ogrody 8/12
80-803 Gdańsk

Województwo: pomorskie
 Powiat: m.Gdańsk
 Jednostka ewidencyjna: 226101_1, M.Gdańsk
 Obręb ewidencyjny: 226101_1.0100, 100

(nazwa organu wydającego dokument)

WYPIS Z REJESTRU GRUNTÓW

sporządzono dnia: 08-11-2019 12:54:52

Nr jednostki rejestrowej: G177

Osoby: 1

Udział Forma władania	Dane osoby fizycznej / instytucji
1/1 własność	GMINA MIASTA GDAŃSKA siedziba: ul. Nowe Ogrody 8/12, 80-803 Gdańsk

Działki ewidencyjne: 1

Arkusz	Nr działki	Adres / Położenie	Powierzchnia [ha]	Użytek i klasa bonitacyjna		Nr KW lub inne dokumenty
				Użytek	Pow. [ha]	
6	434/5	ul. Radna 6	0.6232	Bi	0.6232	GD1G/00048569/7

Identyfikator: 226101_1.0100.434/5; Działka objęta formą ochrony przyrody: -; Rejestr zabytków: -; Data wpisu do rejestru zabytków: -; Wartość: -; Data określenia wartości: -; Rejon statystyczny: -

Razem powierzchnia działek [ha]:	0.6232	ha
Słownie:	sześć tysięcy dwieście trzydzieści dwa metry kwadratowe	

UWAGA: W jednostce znajdują się jeszcze inne działki.

Powierzchnia całej jednostki rejestrowej: 1.0383 (jeden hektar trzysta osiemdziesiąt trzy metry kwadratowe)

Nr działki	Informacje o danych ewidencyjnych, które nie spełniają wymogów rozporządzenia lub standardów technicznych
434/5	nie spełnia wymogów rozporządzenia: brak kartoteki budynku;

Oznaczenia użytków i klas
Bi - Inne tereny zabudowane

**DOKUMENT NINIEJSZY JEST PRZEZNACZONY
DO DOKONYWANIA WPISU W KSIĘDZE WIECZYSTEJ**

Iwona Herda
 08-11-2019
 STARSZY INSPEKTOR

(sporządził: data i podpis)
 Iwona Herda

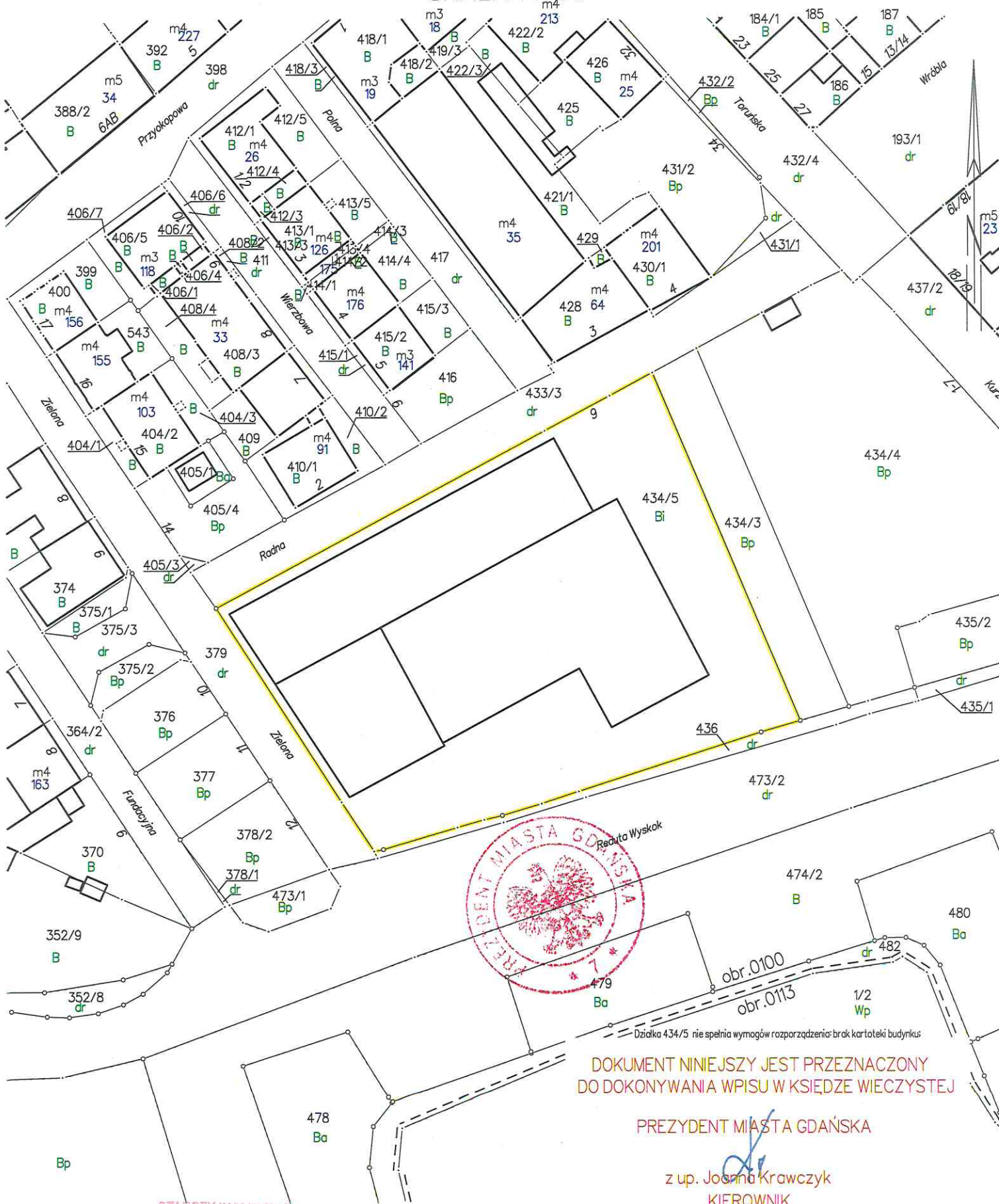


PREZYDENT MIASTA GDAŃSKA
 z up. Joanna Krawczyk
KIEROWNIK
REFERATU EWIDENCJI GRUNTÓW
 08-11-2019

(imię i nazwisko osoby reprezentującej organ
 lub osoby upoważnionej przez organ: data i podpis)

WYRYS Z MAPY EWIDENCYJNEJ

SKALA 1:1000



Działka 434/5 nie spełnia wymagań rozporządzenia: brak kartoteki budyrku
DOKUMENT NINIEJSZY JEST PRZEZNACZONY DO DOKONYWANIA WPISU W KSIĘDZE WIECZYSTEJ

PREZYDENT MIASTA GDAŃSKA
z up. Joanna Krawczyk
KIEROWNIK
REFERATU EWIDENCJI GRUNTÓW

Gdańsk dn. 08.11.2019
Sporządził(a) wyrys: Iwona Herda
Iwona Herda
STARSZY INSPEKTOR

PREZYDENT MIASTA GDAŃSKA
ul. Nowe Ogrody 8/12
80-803 Gdańsk

Województwo: **pomorskie**
 Powiat: **m.Gdańsk**
 Jednostka ewidencyjna: **226101_1, M.Gdańsk**
 Obręb ewidencyjny: **226101_1.0100, 100**

.....
 (nazwa organu wydającego dokument)

WYPIS Z REJESTRU GRUNTÓW

sporządzono dnia: 08-11-2019 12:54:52

Nr jednostki rejestrowej: **G236**

Osoby: **1**

Udział Forma władania	Dane osoby fizycznej / instytucji
1/1 własność	GMINA MIASTA GDAŃSKA siedziba: ul. Nowe Ogrody 8/12, 80-803 Gdańsk

Działki ewidencyjne: **1**

Arkusz	Nr działki	Adres / Położenie	Powierzchnia [ha]	Użytek i klasa bonitacyjna		Nr KW lub inne dokumenty
				Użytek	Pow. [ha]	
6	378/2	ul. Zielona 12	0.0393	Bp	0.0393	GD1G/00047908/9

Identyfikator: 226101_1.0100.378/2; Działka objęta formą ochrony przyrody: -; Rejestr zabytków: -; Data wpisu do rejestru zabytków: -; Wartość: -; Data określenia wartości: -; Rejon statystyczny: -

Razem powierzchnia działek [ha]:	0.0393	ha
Słownie:	trzysta dziewięćdziesiąt trzy metry kwadratowe	

UWAGA: W jednostce znajdują się jeszcze inne działki.

Powierzchnia całej jednostki rejestrowej: **1.1129** (jeden hektar jeden tysiąc sto dwadzieścia dziewięć metrów kwadratowych)

Oznaczenia użytków i klas
Bp - Zurbanizowane tereny niezabudowane lub w trakcie zabudowy

**DOKUMENT NINIEJSZY JEST PRZEZNACZONY
DO DOKONYWANIA WPISU W KSIĘDZE WIECZYSTEJ**



Iwona Herda
08-11-2019

STAROZY INSPEKTOR

.....
 (sporządził, data i podpis)

Iwona Herda
 Iwona Herda

PREZYDENT MIASTA GDAŃSKA

J.K.
 z up. Joanna Krawczyk
KIEROWNIK
REFERATU EWIDENCJI GRUNTÓW
 08-11-2019

.....
 (imię i nazwisko osoby reprezentującej organ
 lub osoby upoważnionej przez organ: data i podpis)

PREZYDENT MIASTA GDAŃSKA

ul. Nowe Ogrody 8/12

80-803 Gdańsk

WYRYS Z MAPY EWIDENCYJNEJ

SKALA 1:1000



DOKUMENT NINIEJSZY JEST PRZEZNACZONY DO DOKONYWANIA WPISU W KSIĘDZE WIECZYSTEJ

PREZYDENT MIASTA GDAŃSKA

z up. Joanna Krawczyk

KIEROWNIK REFERATU EWIDENCJI GRUNTÓW

STARSZY INSPEKTOR

Iwona Herda

Gdańsk dn. 08.11.2019
Sporządził(a) wyrys: Iwona Herda

PREZYDENT MIASTA GDAŃSKA
ul. Nowe Ogrody 8/12
80-803 Gdańsk

Województwo: **pomorskie**
 Powiat: **m.Gdańsk**
 Jednostka ewidencyjna: **226101_1, M.Gdańsk**
 Obręb ewidencyjny: **226101_1.0100, 100**

.....
 (nazwa organu wydającego dokument)

WYPIS Z REJESTRU GRUNTÓW

sporządzono dnia: 08-11-2019 12:54:52

Nr jednostki rejestrowej: **G236**

Osoby: 1

Udział Forma władania	Dane osoby fizycznej / instytucji
1/1 własność	GMINA MIASTA GDAŃSKA siedziba: ul. Nowe Ogrody 8/12, 80-803 Gdańsk

Działki ewidencyjne: 1

Arkusze	Nr działki	Adres / Położenie	Powierzchnia [ha]	Użytek i klasa bonitacyjna		Nr KW lub inne dokumenty
				Użytek	Pow. [ha]	
6	435/2	ul. Kurza 8	0.0766	Bp	0.0766	GD1G/00047908/9
Identyfikator: 226101_1.0100.435/2; Działka objęta formą ochrony przyrody: -; Rejestr zabytków: -; Data wpisu do rejestru zabytków: -; Wartość: -; Data określenia wartości: -; Rejon statystyczny: -						
Razem powierzchnia działek [ha]:			0.0766	ha		
Słownie:			siedemset sześćdziesiąt sześć metrów kwadratowych			

UWAGA: W jednostce znajdują się jeszcze inne działki.

Powierzchnia całej jednostki rejestrowej: **1.1129 (jeden hektar jeden tysiąc sto dwadzieścia dziewięć metrów kwadratowych)**

Oznaczenia użytków i klas
Bp - Zurbanizowane tereny niezabudowane lub w trakcie zabudowy

**DOKUMENT NINIEJSZY JEST PRZEZNACZONY
 DO DOKONYWANIA WPISU W KSIĘDZE WIECZYSTEJ**

PREZYDENT MIASTA GDAŃSKA

z up. **Joanna Krawczyk**
KIEROWNIK
REFERATU EWIDENCJI GRUNTÓW
 08-11-2019

Iwona Herda
 08-11-2019
 STARSZY INSPEKTOR

 (sporządził: data i podpis)
 Iwona Herda



.....
 (imię i nazwisko osoby reprezentującej organ
 lub osoby upoważnionej przez organ: data i podpis)

PREZYDENT MIASTA GDAŃSKA
ul. Nowe Ogrody 8/12
80-803 Gdańsk

Województwo: pomorskie
Powiat: m.Gdańsk
Jednostka ewidencyjna: 226101_1, M.Gdańsk
Obręb: 226101_1.0100, 100

WYRYS Z MAPY EWIDENCYJNEJ

SKALA 1:1000



DOKUMENT NINIEJSZY JEST PRZEZNACZONY DO DOKONYWANIA WPISU W KSIĘDZE WIECZYSTEJ

PREZYDENT MIASTA GDAŃSKA
z up. Joanna Krawczyk
KIEROWNIK
REFERATU EWIDENCJI GRUNTÓW

STARSZY INSPEKTOR
Gdańsk dn. 08.11.2019
Sporządził(a) wyrys: *[Signature]*
[Signature]

PREZYDENT MIASTA GDAŃSKA
ul. Nowe Ogrody 8/12
80-803 Gdańsk

Województwo: pomorskie
 Powiat: m.Gdańsk
 Jednostka ewidencyjna: 226101_1, M.Gdańsk
 Obręb ewidencyjny: 226101_1.0100, 100

(nazwa organu wydającego dokument)

WYPIS Z REJESTRU GRUNTÓW

sporządzono dnia: 08-11-2019 12:54:52

Nr jednostki rejestrowej: G171

Osoby: 1

Udział Forma władania	Dane osoby fizycznej / instytucji
1/1 własność	GINA MIASTA GDAŃSKA siedziba: ul. Nowe Ogrody 8/12, 80-803 Gdańsk

Działki ewidencyjne: 1

Arkusze	Nr działki	Adres / Położenie	Powierzchnia [ha]	Użytek i klasa bonitacyjna		Nr KW lub inne dokumenty
				Użytek	Pow. [ha]	
6	473/1	ul. Zielona 12	0.0144	Bp	0.0144	GD1G/00056442/0
Identyfikator: 226101_1.0100.473/1; Działka objęta formą ochrony przyrody: -; Rejestr zabytków: -; Data wpisu do rejestru zabytków: -; Wartość: -; Data określenia wartości: -; Rejon statystyczny: -						
Razem powierzchnia działek [ha]:			0.0144	ha		
Słownie:			sto czterdzieści cztery metry kwadratowe			

UWAGA: W jednostce znajdują się jeszcze inne działki.

Powierzchnia całej jednostki rejestrowej: 1.1967 (jeden hektar jeden tysiąc dziewięćset sześćdziesiąt siedem metrów kwadratowych)

Oznaczenia użytków i klas
Bp - Zurbanizowane tereny niezabudowane lub w trakcie zabudowy

DOKUMENT NINIEJSZY JEST PRZEZNACZONY
 DO DOKONYWANIA WPISU W KSIĘDZE WIECZYSTEJ

Iwona Herda
 08-11-2019
 STARCZY INSPEKTOR

(sporządził: data i podpis)
 Iwona Herda



PREZYDENT MIASTA GDAŃSKA

z up. Joanna Krawczyk
KIEROWNIK
REFERATU EWIDENCJI GRUNTÓW
 08-11-2019

(imię i nazwisko osoby reprezentującej organ
 lub osoby upoważnionej przez organ: data i podpis)

PREZYDENT MIASTA GDAŃSKA
ul. Nowe Ogrody 8/12
80-803 Gdańsk

WYRYS Z MAPY EWIDENCYJNEJ SKALA 1:1000



DOKUMENT NINIEJSZY JEST PRZEZNACZONY
DO DOKONYWANIA WPISU W KSIĘDZE WIECZYSTEJ

PREZYDENT MIASTA GDAŃSKA

z up. Joanna Krawczyk
KIEROWNIK
REFERATU EWIDENCJI GRUNTÓW

STARSZY INSPEKTOR

Gdańsk dn. 08.11.2019
Sporządził(a) wyrys: Iwona Herda
Iwona Herda

PREZYDENT MIASTA GDAŃSKA
ul. Nowe Ogrody 8/12
80-803 Gdańsk

Województwo: pomorskie
Powiat: m.Gdańsk
Jednostka ewidencyjna: 226101_1, M.Gdańsk
Obręb ewidencyjny: 226101_1.0100, 100

.....
(nazwa organu wydającego dokument)

WYPIS Z REJESTRU GRUNTÓW

sporządzono dnia: 08-11-2019 12:54:52

Nr jednostki rejestrowej: G131

Osoby: 1

Udział Forma władania	Dane osoby fizycznej / instytucji
1/1 własność	GMINA MIASTA GDAŃSKA siedziba: ul. Nowe Ogrody 8/12, 80-803 Gdańsk

Działki ewidencyjne: 1

Arkusze	Nr działki	Adres / Położenie	Powierzchnia [ha]	Użytek i klasa bonitacyjna		Nr KW lub inne dokumenty
				Użytek	Pow. [ha]	
6	375/2	ul. Zielona 10	0.0116	Bp	0.0116	GD1G/00055906/4
Identyfikator: 226101_1.0100.375/2; Działka objęta formą ochrony przyrody: -; Rejestr zabytków: -; Data wpisu do rejestru zabytków: -; Wartość: -; Data określenia wartości: -; Rejon statystyczny: -						
Razem powierzchnia działek [ha]:			0.0116	ha		
Słownie:			sto szesnaście metrów kwadratowych			

UWAGA: W jednostce znajdują się jeszcze inne działki.

Powierzchnia całej jednostki rejestrowej: 0.5540 (pięć tysięcy pięćset czterdzieści metrów kwadratowych)

Oznaczenia użytków i klas
Bp - Zurbanizowane tereny niezabudowane lub w trakcie zabudowy

**DOKUMENT NINIEJSZY JEST PRZEZNACZONY
DO DOKONYWANIA WPISU W KSIĘDZE WIECZYSTEJ**

Iwona Herda
08-11-2019
STAROSTA MIASTO

.....
(sporządził: data i podpis)



PREZYDENT MIASTA GDAŃSKA

z up. Joanna Krawczyk
**KIEROWNIK
REFERATU EWIDENCJI GRUNTÓW**
08-11-2019

.....
(imię i nazwisko osoby reprezentującej organ
lub osoby upoważnionej przez organ: data i podpis)

WYRYS Z MAPY EWIDENCYJNEJ
SKALA 1:1000



501	B
502	B
503	t1
504	t1
505	tB
506	tB
507	tB
508	tB
509	tB
510	tB
511	tB
512	tB
513	tB
514	tB
515	tB
516	tB
517	tB
518	tB

DOKUMENT NINIEJSZY JEST PRZEZNACZONY DO DOKONYWANIA WPISU W KSIĘDZE WIECZYSTEJ

PREZYDENT MIASTA GDAŃSKA

z up. Joanna Krawczyk
KIEROWNIK
REFERATU EWIDENCJI GRUNTÓW

gl m1
STARSZY INSPEKTOR
Iwona Herda

PREZYDENT MIASTA GDAŃSKA
ul. Nowe Ogrody 8/12
80-803 Gdańsk

Województwo: pomorskie
 Powiat: m.Gdańsk
 Jednostka ewidencyjna: 226101_1, M.Gdańsk
 Obręb ewidencyjny: 226101_1.0100, 100

(nazwa organu wydającego dokument)

WYPIS Z REJESTRU GRUNTÓW

sporządzono dnia: 08-11-2019 12:54:52

Nr jednostki rejestrowej: G400

Osoby: 1

Udział Forma władania	Dane osoby fizycznej / instytucji
1/1 własność	GMINA MIASTA GDAŃSKA siedziba: ul. Nowe Ogrody 8/12, 80-803 Gdańsk

Działki ewidencyjne: 1

Arkusz	Nr działki	Adres / Położenie	Powierzchnia [ha]	Użytek i klasa bonitacyjna		Nr KW lub inne dokumenty
				Użytek	Pow. [ha]	
6	376	ul. Zielona 10	0.0298	Bp	0.0298	GD1G/00048569/7
Identyfikator: 226101_1.0100.376; Działka objęta formą ochrony przyrody: -; Rejestr zabytków: -; Data wpisu do rejestru zabytków: -; Wartość: -; Data określenia wartości: -; Rejon statystyczny: -						
Razem powierzchnia działek [ha]:			0.0298	ha		
Słownie:			dwieście dziewięćdziesiąt osiem metrów kwadratowych			

UWAGA: W jednostce znajdują się jeszcze inne działki.

Powierzchnia całej jednostki rejestrowej: 0.4566 (cztery tysiące pięćset sześćdziesiąt sześć metrów kwadratowych)

Oznaczenia użytków i klas
Bp - Zurbanizowane tereny niezabudowane lub w trakcie zabudowy

DOKUMENT NINIEJSZY JEST PRZEZNACZONY
DO DOKONYWANIA WPISU W KSIĘDZE WIECZYSTEJ



PREZYDENT MIASTA GDAŃSKA

z up. Joanna Krawczyk
KIEROWNIK

REFERATU EWIDENCJI GRUNTÓW

08-11-2019

Iwona Herda
 08-11-2019
 STARCZY INSPEKTOR

(sporządził, data i podpis)
 Iwona Herda

(imię i nazwisko osoby reprezentującej organ
 lub osoby upoważnionej przez organ: data i podpis)

PREZYDENT MIASTA GDAŃSKA

ul. Nowe Ogrody 8/12

80-803 Gdańsk

WYRYS Z MAPY EWIDENCYJNEJ

SKALA 1:1000



DOKUMENT NINIEJSZY JEST PRZEZNACZONY DO DOKONYWANIA WPISU W KSIĘDZE WIECZYSTEJ

PREZYDENT MIASTA GDAŃSKA

z up. Joanna Krawczyk

KIEROWNIK

REFERATU EWIDENCJI GRUNTÓW

STARSZY INSPEKTOR

Gdańsk dn. 08.11.2019

Sporządził(a) wyrys: Iwona Herda

Iwona Herda

PREZYDENT MIASTA GDAŃSKA
ul. Nowe Ogrody 8/12
80-803 Gdańsk

Województwo: pomorskie
Powiat: m.Gdańsk
Jednostka ewidencyjna: 226101_1, M.Gdańsk
Obręb ewidencyjny: 226101_1.0100, 100

.....
(nazwa organu wydającego dokument)

WYPIS Z REJESTRU GRUNTÓW

sporządzono dnia: 08-11-2019 12:54:52

Nr jednostki rejestrowej: **G400**

Osoby: 1

Udział Forma władania	Dane osoby fizycznej / instytucji
1/1 własność	GMINA MIASTA GDAŃSKA siedziba: ul. Nowe Ogrody 8/12, 80-803 Gdańsk

Działki ewidencyjne: 1

Arkusz	Nr działki	Adres / Położenie	Powierzchnia [ha]	Użytek i klasa bonitacyjna		Nr KW lub inne dokumenty
				Użytek	Pow. [ha]	
6	377	ul. Zielona 11	0.0341	Bp	0.0341	GD1G/00048569/7
Identyfikator: 226101_1.0100.377; Działka objęta formą ochrony przyrody: -; Rejestr zabytków: -; Data wpisu do rejestru zabytków: -; Wartość: -; Data określenia wartości: -; Rejon statystyczny: -						
Razem powierzchnia działek [ha]:			0.0341	ha		
Słownie:			trzysta czterdzieści jeden metrów kwadratowych			

UWAGA: W jednostce znajdują się jeszcze inne działki.

Powierzchnia całej jednostki rejestrowej: **0.4566 (cztery tysiące pięćset sześćdziesiąt sześć metrów kwadratowych)**

Oznaczenia użytków i klas
Bp - Zurbanizowane tereny niezabudowane lub w trakcie zabudowy

**DOKUMENT NINIEJSZY JEST PRZEZNACZONY
DO DOKONYWANIA WPISU W KSIĘDZE WIECZYSTEJ**

Iwona Herda
08-11-2019

STAROZY INSPEKTOR

.....
(sporządził: data i podpis)

Iwona Herda



PREZYDENT MIASTA GDAŃSKA

z up. Joanna Krawczyk
KIEROWNIK
REFERATU EWIDENCJI GRUNTÓW
08-11-2019

.....
(imię i nazwisko osoby reprezentującej organ
lub osoby upoważnionej przez organ: data i podpis)

PREZYDENT MIASTA GDAŃSKA
ul. Nowe Ogrody 8/12
80-803 Gdańsk

WYRYS Z MAPY EWIDENCYJNEJ
SKALA 1:1000



DOKUMENT NINIEJSZY JEST PRZEZNACZONY
DO DOKONYWANIA WPISU W KSIĘDZE WIECZYSTEJ

PREZYDENT MIASTA GDAŃSKA

z up. Joanna Krawczyk

KIEROWNIK
REFERATU EWIDENCJI GRUNTÓW

STARSZY INSPEKTOR

Iwona Herda

Gdańsk dn. 08.11.2019
Sprządził(a) wyrys: Iwona Herda

PREZYDENT MIASTA GDAŃSKA
ul. Nowe Ogrody 8/12
80-803 Gdańsk

Województwo: pomorskie
 Powiat: m.Gdańsk
 Jednostka ewidencyjna: 226101_1, M.Gdańsk
 Obręb ewidencyjny: 226101_1.0100, 100

(nazwa organu wydającego dokument)

WYPIS Z REJESTRU GRUNTÓW

sporządzono dnia: 08-11-2019 12:54:52

Nr jednostki rejestrowej: **G385**

Osoby: 1

Udział Forma władania	Dane osoby fizycznej / instytucji
1/1 własność	GMINA MIASTA GDAŃSKA siedziba: ul. Nowe Ogrody 8/12, 80-803 Gdańsk

Działki ewidencyjne: 1

Arkusz	Nr działki	Adres / Położenie	Powierzchnia [ha]	Użytek i klasa bonitacyjna		Nr KW lub inne dokumenty
				Użytek	Pow. [ha]	
6	352/9		0.7355	B	0.7355	GD1G/00031797/2

Identyfikator: 226101_1.0100.352/9; Działka objęta formą ochrony przyrody: -; Rejestr zabytków: -; Data wpisu do rejestru zabytków: -; Wartość: -; Data określenia wartości: -; Rejon statystyczny: -

Razem powierzchnia działek [ha]:	0.7355	ha
Słownie:	siedem tysięcy trzysta pięćdziesiąt pięć metrów kwadratowych	

UWAGA: W jednostce znajdują się jeszcze inne działki.

Powierzchnia całej jednostki rejestrowej: **0.7947** (siedem tysięcy dziewięćset czterdzieści siedem metrów kwadratowych)

Nr działki	Informacje o danych ewidencyjnych, które nie spełniają wymogów rozporządzenia lub standardów technicznych
352/9	nie spełnia standardów technicznych: pole powierzchni działki; nie spełnia wymogów rozporządzenia: brak kartoteki budynku;

Oznaczenia użytków i klas
B - Tereny mieszkaniowe

**DOKUMENT NINIEJSZY JEST PRZEZNACZONY
DO DOKONYWANIA WPISU W KSIĘDZE WIECZYSTEJ**

Iwona Herda
 08-11-2019
 STARCZA INSPEKTOR

(sporządził: data i podpis)



PREZYDENT MIASTA GDAŃSKA

z up. Joanna Krawczyk
KIEROWNIK
REFERATU EWIDENCJI GRUNTÓW
 08-11-2019

(imię i nazwisko osoby reprezentującej organ
 lub osoby upoważnionej przez organ: data i podpis)

PREZYDENT MIASTA GDAŃSKA
ul. Nowe Ogrody 8/12
80-803 Gdańsk

Województwo: pomorskie
Powiat: m.Gdańsk
Jednostka ewidencyjna: 226101_1, M.Gdańsk
Obręb: 226101_1.0100, 100

WYRYS Z MAPY EWIDENCYJNEJ

SKALA 1:1000



Działka 352/9 nie spełnia standardów technicznych: pole powierzchni działki; nie spełnia wymogów rozporządzenia: brak kotłowni budynkowej

DOKUMENT NINIEJSZY JEST PRZEZNACZONY DO DOKONYWANIA WPISU W KSIĘDZE WIECZYSTEJ

PREZYDENT MIASTA GDAŃSKA

z up. Joanna Krawczyk

KIEROWNIK REFERATU EWIDENCJI GRUNTÓW

STARSZY INSPEKTOR

Iwona Herda

Gdańsk dn. 08.11.2019
Sporządził(a) wyrys: Iwona Herda

PREZYDENT MIASTA GDAŃSKA
ul. Nowe Ogrody 8/12
80-803 Gdańsk

Województwo: pomorskie
 Powiat: m.Gdańsk
 Jednostka ewidencyjna: 226101_1, M.Gdańsk
 Obręb ewidencyjny: 226101_1.0100, 100

(nazwa organu wydającego dokument)

WYPIS Z REJESTRU GRUNTÓW

sporządzono dnia: 08-11-2019 12:54:52

Nr jednostki rejestrowej: **G226**

Osoby: 1

Udział Forma władania	Dane osoby fizycznej / instytucji
1/1 własność	GMINA MIASTA GDAŃSKA siedziba: ul. Nowe Ogrody 8/12, 80-803 Gdańsk

Działki ewidencyjne: 1

Arkusz	Nr działki	Adres / Położenie	Powierzchnia [ha]	Użytek i klasa bonitacyjna		Nr KW lub inne dokumenty
				Użytek	Pow. [ha]	
6	370	ul. Fundacyjna 9	0.0439	B	0.0439	GD1G/00045985/8
Identyfikator: 226101_1.0100.370; Działka objęta formą ochrony przyrody: -; Rejestr zabytków: -; Data wpisu do rejestru zabytków: -; Wartość: -; Data określenia wartości: -; Rejon statystyczny: -						
Razem powierzchnia działek [ha]:			0.0439	ha		
Słownie:			czterysta trzydzieści dziewięć metrów kwadratowych			

UWAGA: W jednostce znajdują się jeszcze inne działki.

Powierzchnia całej jednostki rejestrowej: **3.4043** (trzy hektary cztery tysiące czterdzieści trzy metry kwadratowe)

Nr działki	Informacje o danych ewidencyjnych, które nie spełniają wymogów rozporządzenia lub standardów technicznych
370	nie spełnia wymogów rozporządzenia: brak kartoteki budynku;

Oznaczenia użytków i klas
B - Tereny mieszkaniowe

**DOKUMENT NINIEJSZY JEST PRZEZNACZONY
DO DOKONYWANIA WPISU W KSIĘDZE WIECZYSTEJ**

Iwona Herda
08-11-2019

STAROZY INSPEKTOR

(sporządził, data i podpis)

Iwona Herda



PREZYDENT MIASTA GDAŃSKA

z up. Joanna Krawczyk
KIEROWNIK

REFERATU EWIDENCJI GRUNTÓW

08-11-2019

(imię i nazwisko osoby reprezentującej organ
lub osoby upoważnionej przez organ: data i podpis)

PREZYDENT MIASTA GDAŃSKA
ul. Nowe Ogrody 8/12
80-803 Gdańsk

WYRYS Z MAPY EWIDENCYJNEJ SKALA 1:1000



DOKUMENT NINIEJSZY JEST PRZEZNACZONY
DO DOKONYWANIA WPISU W KSIĘDZE WIECZYSTEJ

PREZYDENT MIASTA GDAŃSKA

z up. Joanna Krawczyk

KIEROWNIK
REFERATU EWIDENCJI GRUNTÓW

STARSZY INSPEKTOR

Iwona Herda
Iwona Herda

Gdańsk dn. 08.11.2019
Sporządził(a) wyrys: Iwona Herda

PREZYDENT MIASTA GDAŃSKA
ul. Nowe Ogrody 8/12
80-803 Gdańsk

Województwo: **pomorskie**
 Powiat: **m.Gdańsk**
 Jednostka ewidencyjna: **226101_1, M.Gdańsk**
 Obręb ewidencyjny: **226101_1.0100, 100**

.....
 (nazwa organu wydającego dokument)

WYPIS Z REJESTRU GRUNTÓW

sporządzono dnia: 08-11-2019 12:54:52

Nr jednostki rejestrowej: **G225**

Osoby: **1**

Udział Forma władania	Dane osoby fizycznej / instytucji
1/1 własność	GMINA MIASTA GDAŃSKA siedziba: ul. Nowe Ogrody 8/12, 80-803 Gdańsk

Działki ewidencyjne: **1**

Arkusze	Nr działki	Adres / Położenie	Powierzchnia [ha]	Użytek i klasa bonitacyjna		Nr KW lub inne dokumenty
				Użytek	Pow. [ha]	
6	366	ul. Fundacyjna 3-4	0.0685	B	0.0685	GD1G/00045887/1

Identyfikator: 226101_1.0100.366; Działka objęta formą ochrony przyrody: -; Rejestr zabytków: -; Data wpisu do rejestru zabytków: -; Wartość: -; Data określenia wartości: -; Rejon statystyczny: -

Razem powierzchnia działek [ha]:	0.0685	ha
Słownie:	sześćset osiemdziesiąt pięć metrów kwadratowych	

UWAGA: W jednostce znajdują się jeszcze inne działki.

Powierzchnia całej jednostki rejestrowej: **1.5412** (jeden hektar pięć tysięcy czterysta dwanaście metrów kwadratowych)

Oznaczenia użytków i klas
B - Tereny mieszkaniowe

**DOKUMENT NINIEJSZY JEST PRZEZNACZONY
 DO DOKONYWANIA WPISU W KSIĘDZE WIECZYSTEJ**

Iwona Herda
 08-11-2019
 STARSZY INSPEKTOR

.....
 (sporządził: data i podpis)
 Iwona Herda



PREZYDENT MIASTA GDAŃSKA

z up. Joanna Krawczyk
KIEROWNIK
REFERATU EWIDENCJI GRUNTÓW
 08-11-2019

.....
 (imię i nazwisko osoby reprezentującej organ
 lub osoby upoważnionej przez organ: data i podpis)

PREZYDENT MIASTA GDAŃSKA

ul. Nowe Ogrody 8/12

80-803 Gdańsk

WYRYS Z MAPY EWIDENCYJNEJ

SKALA 1:1000



DOKUMENT NINIEJSZY JEST PRZEZNACZONY DO DOKONYWANIA WPISU W KSIĘDZE WIECZYSTEJ

PREZYDENT MIASTA GDAŃSKA

z up. Joanna Krawczyk

KIEROWNIK REFERATU EWIDENCJI GRUNTÓW

obr.0100
obr.0113
1/2 Wp
474/2 B
TARSZY INSPEKTOR
wona Herda

PREZYDENT MIASTA GDAŃSKA
ul. Nowe Ogrody 8/12
80-803 Gdańsk

Województwo: pomorskie
 Powiat: m.Gdańsk
 Jednostka ewidencyjna: 226101_1, M.Gdańsk
 Obręb ewidencyjny: 226101_1.0100, 100

.....
 (nazwa organu wydającego dokument)

WYPIS Z REJESTRU GRUNTÓW

sporządzono dnia: 08-11-2019 12:54:52

Nr jednostki rejestrowej: **G225**

Osoby: 1

Udział Forma władania	Dane osoby fizycznej / instytucji
1/1 własność	GMINA MIASTA GDAŃSKA siedziba: ul. Nowe Ogrody 8/12, 80-803 Gdańsk

Działki ewidencyjne: 1

Arkusz	Nr działki	Adres / Położenie	Powierzchnia [ha]	Użytek i klasa bonitacyjna		Nr KW lub inne dokumenty
				Użytek	Pow. [ha]	
6	367	ul. Fundacyjna 5-6	0.0667	Bp	0.0667	GD1G/00045887/1
Identyfikator: 226101_1.0100.367; Działka objęta formą ochrony przyrody: -; Rejestr zabytków: -; Data wpisu do rejestru zabytków: -; Wartość: -; Data określenia wartości: -; Rejon statystyczny: -						
Razem powierzchnia działek [ha]:			0.0667	ha		
Słownie:			sześćset sześćdziesiąt siedem metrów kwadratowych			

UWAGA: W jednostce znajdują się jeszcze inne działki.

Powierzchnia całej jednostki rejestrowej: **1.5412** (jeden hektar pięć tysięcy czterysta dwanaście metrów kwadratowych)

Oznaczenia użytków i klas
Bp - Zurbanizowane tereny niezabudowane lub w trakcie zabudowy

**DOKUMENT NINIEJSZY JEST PRZEZNACZONY
DO DOKONYWANIA WPISU W KSIĘDZE WIECZYSTEJ**

Iwona Herda
 08-11-2019
 STARSZY INSPEKTOR

.....
 (sporządził: data i podpis)
 Iwona Herda



PREZYDENT MIASTA GDAŃSKA

z up. Joanna Krawczyk
KIEROWNIK
REFERATU EWIDENCJI GRUNTÓW
 08-11-2019

.....
 (imię i nazwisko osoby reprezentującej organ
 lub osoby upoważnionej przez organ: data i podpis)

PREZYDENT MIASTA GDAŃSKA

ul. Nowe Ogrody 8/12

80-803 Gdańsk

WYRYS Z MAPY EWIDENCYJNEJ

SKALA 1:1000



DOKUMENT NINIEJSZY JEST PRZEZNACZONY DO DOKONYWANIA WPISU W KSIĘDZE WIECZYSTEJ

PREZYDENT MIASTA GDAŃSKA

z up. Joanna Krawczyk

KIEROWNIK

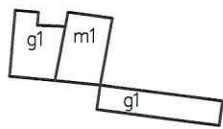
REFERATU EWIDENCJI GRUNTÓW

STARSZY INSPEKTOR

Włona Herda

Gdańsk dn. 08.11.2019

Sporządził(a) wyrys: Włona Herda



PREZYDENT MIASTA GDAŃSKA
ul. Nowe Ogrody 8/12
80-803 Gdańsk

Województwo: pomorskie
 Powiat: m.Gdańsk
 Jednostka ewidencyjna: 226101_1, M.Gdańsk
 Obręb ewidencyjny: 226101_1.0100, 100

(nazwa organu wydającego dokument)

WYPIS Z REJESTRU GRUNTÓW

sporządzono dnia: 08-11-2019 12:54:52

Nr jednostki rejestrowej: **G393**

Osoby: 1

Udział Forma władania	Dane osoby fizycznej / instytucji
1/1 własność	GMINA MIASTA GDAŃSKA siedziba: ul. Nowe Ogrody 8/12, 80-803 Gdańsk

Działki ewidencyjne: 1

Arkusz	Nr działki	Adres / Położenie	Powierzchnia [ha]	Użytek i klasa bonitacyjna		Nr KW lub inne dokumenty
				Użytek	Pow. [ha]	
6	365/2	ul. Fundacyjna 1-2	0.0434	Bp	0.0434	GD1G/00056442/0

Identyfikator: 226101_1.0100.365/2; Działka objęta formą ochrony przyrody: -; Rejestr zabytków: -; Data wpisu do rejestru zabytków: -; Wartość: -; Data określenia wartości: -; Rejon statystyczny: -

Razem powierzchnia działek [ha]:	0.0434	ha
Słownie:	czterysta trzydzieści cztery metry kwadratowe	

UWAGA: W jednostce znajdują się jeszcze inne działki.

Powierzchnia całej jednostki rejestrowej: 0.1439 (jeden tysiąc czterysta trzydzieści dziewięć metrów kwadratowych)

Oznaczenia użytków i klas
Bp - Zurbanizowane tereny niezabudowane lub w trakcie zabudowy

**DOKUMENT NINIEJSZY JEST PRZEZNACZONY
DO DOKONYWANIA WPISU W KSIĘDZE WIECZYSTEJ**

Iwona Herda
08-11-2019
STARSZY INSPIKTOR

(sporządził: data i podpis)
Iwona Herda



PREZYDENT MIASTA GDAŃSKA

z up. Joanna Krawczyk
KIEROWNIK
REFERATU EWIDENCJI GRUNTÓW
08-11-2019

(imię i nazwisko osoby reprezentującej organ
lub osoby upoważnionej przez organ: data i podpis)

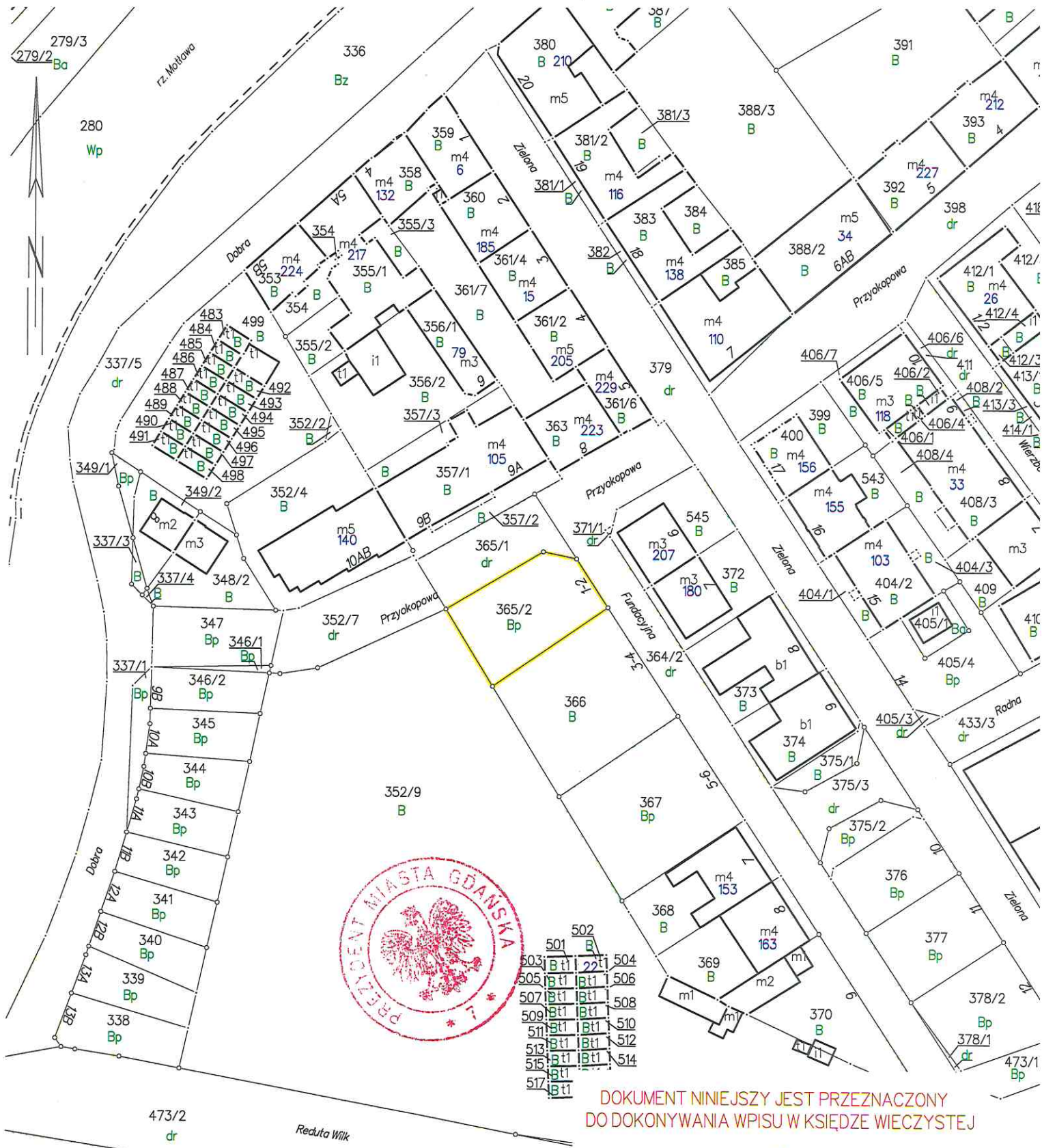
PREZYDENT MIASTA GDAŃSKA

ul. Nowe Ogrody 8/12

80-803 Gdańsk

WYRYS Z MAPY EWIDENCYJNEJ

SKALA 1:1000



DOKUMENT NINIEJSZY JEST PRZEZNACZONY DO DOKONYWANIA WPISU W KSIĘDZE WIECZYSTEJ

PREZYDENT MIASTA GDAŃSKA

z up. Joanna Krawczyk

KIEROWNIK REFERATU EWIDENCJI GRUNTÓW

474/2

STARSZY INSPEKTOR

Włona Herda

Gdańsk dn. 08.11.2019
Sporządził(a) wyrys: Włona Herda

PREZYDENT MIASTA GDAŃSKA
ul. Nowe Ogrody 8/12
80-803 Gdańsk

Województwo: pomorskie
 Powiat: m.Gdańsk
 Jednostka ewidencyjna: 226101_1, M.Gdańsk
 Obręb ewidencyjny: 226101_1.0100, 100

.....
 (nazwa organu wydającego dokument)

WYPIS Z REJESTRU GRUNTÓW

sporządzono dnia: 08-11-2019 12:54:52

Nr jednostki rejestrowej: **G400**

Osoby: 1

Udział Forma władania	Dane osoby fizycznej / instytucji
1/1 własność	GMINA MIASTA GDAŃSKA siedziba: ul. Nowe Ogrody 8/12, 80-803 Gdańsk

Działki ewidencyjne: 1

Arkusze	Nr działki	Adres / Położenie	Powierzchnia [ha]	Użytek i klasa bonitacyjna		Nr KW lub inne dokumenty
				Użytek	Pow. [ha]	
6	341	ul. Dobra 12A	0.0182	Bp	0.0182	GD1G/00048569/7
Identyfikator: 226101_1.0100.341; Działka objęta formą ochrony przyrody: -; Rejestr zabytków: -; Data wpisu do rejestru zabytków: -; Wartość: -; Data określenia wartości: -; Rejon statystyczny: -						
Razem powierzchnia działek [ha]:			0.0182	ha		
Słownie:			sto osiemdziesiąt dwa metry kwadratowe			

UWAGA: W jednostce znajdują się jeszcze inne działki.

Powierzchnia całej jednostki rejestrowej: **0.4566** (cztery tysiące pięćset sześćdziesiąt sześć metrów kwadratowych)

Oznaczenia użytków i klas
Bp - Zurbanizowane tereny niezabudowane lub w trakcie zabudowy

**DOKUMENT NINIEJSZY JEST PRZEZNACZONY
 DO DOKONYWANIA WPISU W KSIĘDZE WIECZYSTEJ**

Iwona Herda
 08-11-2019
 STARCZAK

.....
 (sporządził: data i podpis)



PREZYDENT MIASTA GDAŃSKA

z up. Joanna Krawczyk
KIEROWNIK
REFERATU EWIDENCJI GRUNTÓW
 08-11-2019

.....
 (imię i nazwisko osoby reprezentującej organ
 lub osoby upoważnionej przez organ: data i podpis)

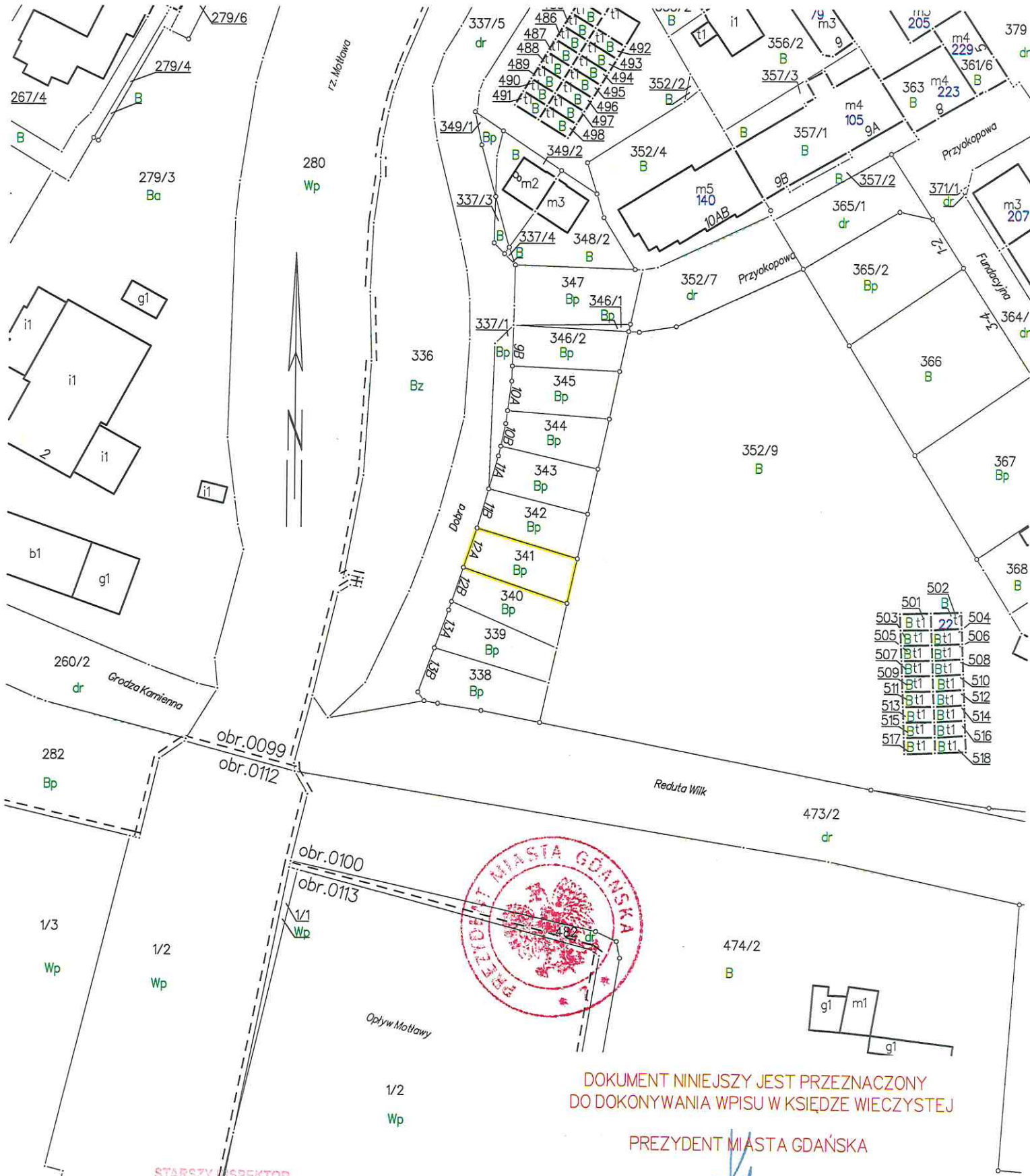
PREZYDENT MIASTA GDAŃSKA

ul. Nowe Ogrody 8/12

80-803 Gdańsk

WYRYS Z MAPY EWIDENCYJNEJ

SKALA 1:1000



DOKUMENT NINIEJSZY JEST PRZEZNACZONY DO DOKONYWANIA WPISU W KSIĘDZE WIECZYSTEJ

PREZYDENT MIASTA GDAŃSKA

z up. Joanna Krawczyk

KIEROWNIK

REFERATU EWIDENCJI GRUNTÓW

STARSZY INSPEKTOR

Ilona Herda

Gdańsk dn. 08.11.2019
Sporządził(a) wyrys: Ilwona Herda

PREZYDENT MIASTA GDAŃSKA
ul. Nowe Ogrody 8/12
80-803 Gdańsk

Województwo: pomorskie
 Powiat: m.Gdańsk
 Jednostka ewidencyjna: 226101_1, M.Gdańsk
 Obręb ewidencyjny: 226101_1.0100, 100

.....
 (nazwa organu wydającego dokument)

WYPIS Z REJESTRU GRUNTÓW

sporządzono dnia: 08-11-2019 12:54:52

Nr jednostki rejestrowej: **G400**

Osoby: 1

Udział Forma władania	Dane osoby fizycznej / instytucji
1/1 własność	GMINA MIASTA GDAŃSKA siedziba: ul. Nowe Ogrody 8/12, 80-803 Gdańsk

Działki ewidencyjne: 1

Arkusze	Nr działki	Adres / Położenie	Powierzchnia [ha]	Użytek i klasa bonitacyjna		Nr KW lub inne dokumenty
				Użytek	Pow. [ha]	
6	342	ul. Dobra 11B	0.0171	Bp	0.0171	GD1G/00048569/7

Identyfikator: 226101_1.0100.342; Działka objęta formą ochrony przyrody: -; Rejestr zabytków: -; Data wpisu do rejestru zabytków: -; Wartość: -; Data określenia wartości: -; Rejon statystyczny: -

Razem powierzchnia działek [ha]:	0.0171	ha
Słownie:	sto siedemdziesiąt jeden metrów kwadratowych	

UWAGA: W jednostce znajdują się jeszcze inne działki.

Powierzchnia całej jednostki rejestrowej: **0.4566** (cztery tysiące pięćset sześćdziesiąt sześć metrów kwadratowych)

Oznaczenia użytków i klas
Bp - Zurbanizowane tereny niezabudowane lub w trakcie zabudowy

**DOKUMENT NINIEJSZY JEST PRZEZNACZONY
 DO DOKONYWANIA WPISU W KSIĘDZE WIECZYSTEJ**

PREZYDENT MIASTA GDAŃSKA

z up. Joanna Krawczyk
KIEROWNIK

REFERATU EWIDENCJI GRUNTÓW

08-11-2019



Iwona Herda
 08-11-2019

STAROSTY INSPEKTOR

.....
 (sporządził: data i podpis)

Iwona Herda

.....
 (imię i nazwisko osoby reprezentującej organ
 lub osoby upoważnionej przez organ: data i podpis)

PREZYDENT MIASTA GDAŃSKA
ul. Nowe Ogrody 8/12
80-803 Gdańsk

Województwo: pomorskie
 Powiat: m.Gdańsk
 Jednostka ewidencyjna: 226101_1, M.Gdańsk
 Obręb ewidencyjny: 226101_1.0100, 100

(nazwa organu wydającego dokument)

WYPIS Z REJESTRU GRUNTÓW

sporządzono dnia: 08-11-2019 12:54:52

Nr jednostki rejestrowej: **G400**

Osoby: 1

Udział Forma władania	Dane osoby fizycznej / instytucji
1/1 własność	GMINA MIASTA GDAŃSKA siedziba: ul. Nowe Ogrody 8/12, 80-803 Gdańsk

Działki ewidencyjne: 1

Arkusz	Nr działki	Adres / Położenie	Powierzchnia [ha]	Użytek i klasa bonitacyjna		Nr KW lub inne dokumenty
				Użytek	Pow. [ha]	
6	343	ul. Dobra 11A	0.0175	Bp	0.0175	GD1G/00048569/7
Identyfikator: 226101_1.0100.343; Działka objęta formą ochrony przyrody: -; Rejestr zabytków: -; Data wpisu do rejestru zabytków: -; Wartość: -; Data określenia wartości: -; Rejon statystyczny: -						
Razem powierzchnia działek [ha]:			0.0175	ha		
Słownie:			sto siedemdziesiąt pięć metrów kwadratowych			

UWAGA: W jednostce znajdują się jeszcze inne działki.

Powierzchnia całej jednostki rejestrowej: **0.4566** (cztery tysiące pięćset sześćdziesiąt sześć metrów kwadratowych)

Oznaczenia użytków i klas
Bp - Zurbanizowane tereny niezabudowane lub w trakcie zabudowy

**DOKUMENT NINIEJSZY JEST PRZEZNACZONY
DO DOKONYWANIA WPISU W KSIĘDZE WIECZYSTEJ**

Iwona Herda
 08-11-2019
 STAROSTA NIEPOWOLNY

(sporządził: data i podpis)



PREZYDENT MIASTA GDAŃSKA

z up. Joanna Krawczyk
KIEROWNIK

REFERATU EWIDENCJI GRUNTÓW

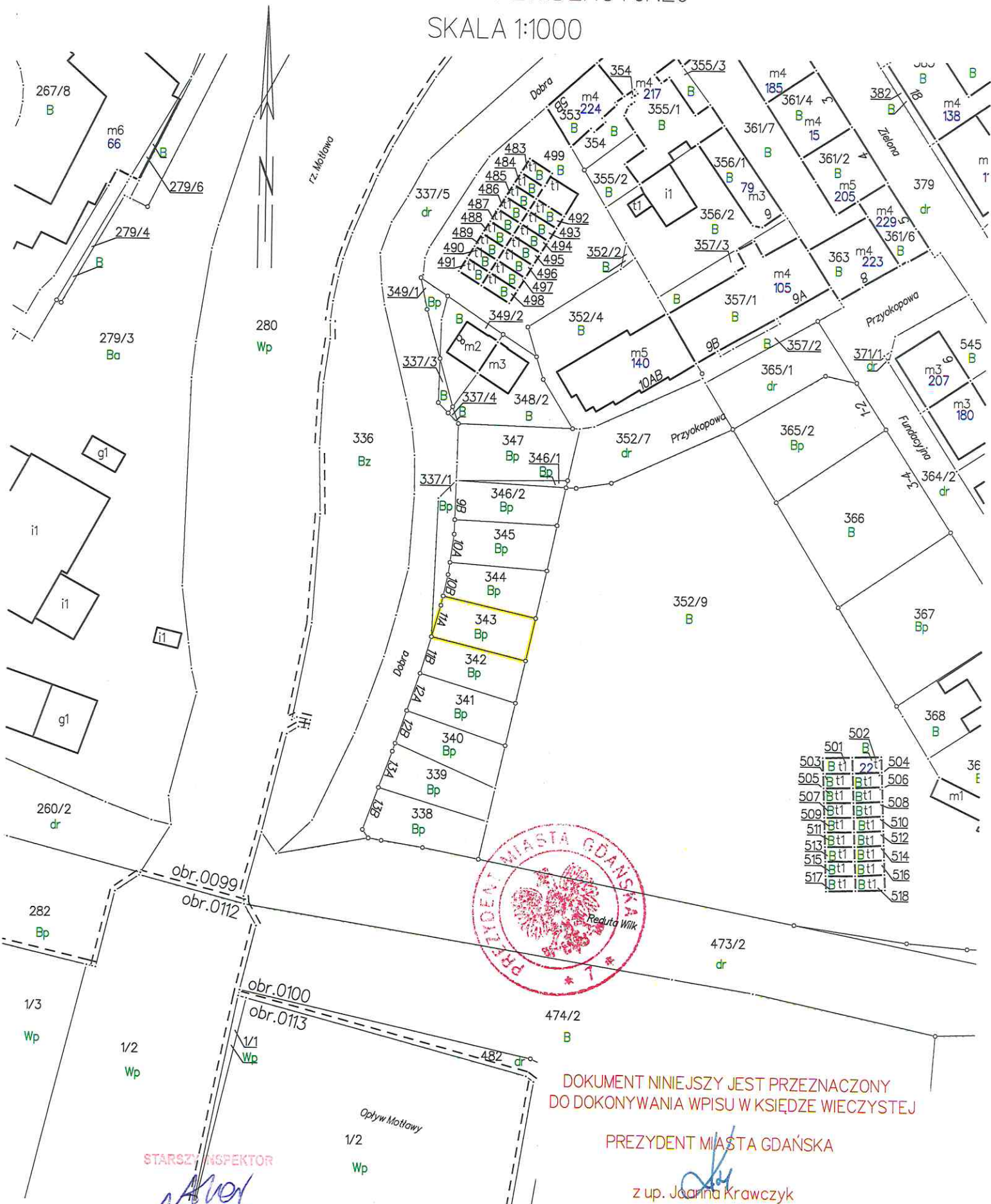
08-11-2019

(imię i nazwisko osoby reprezentującej organ
 lub osoby upoważnionej przez organ: data i podpis)

PREZYDENT MIASTA GDAŃSKA
ul. Nowe Ogrody 8/12
80-803 Gdańsk

Województwo: pomorskie
Powiat: m.Gdańsk
Jednostka ewidencyjna: 226101_1, M.Gdańsk
Obręb: 226101_1.0100, 100

WYRYS Z MAPY EWIDENCYJNEJ
SKALA 1:1000



DOKUMENT NINIEJSZY JEST PRZEZNACZONY DO DOKONYWANIA WPISU W KSIĘDZE WIECZYSTEJ

PREZYDENT MIASTA GDAŃSKA

z up. Joanna Krawczyk

KIEROWNIK
REFERATU EWIDENCJI GRUNTÓW

STARSZY INSPEKTOR

Iwona Herda

PREZYDENT MIASTA GDAŃSKA
ul. Nowe Ogrody 8/12
80-803 Gdańsk

Województwo: pomorskie
Powiat: m.Gdańsk
Jednostka ewidencyjna: 226101_1, M.Gdańsk
Obręb ewidencyjny: 226101_1.0100, 100

.....
(nazwa organu wydającego dokument)

WYPIS Z REJESTRU GRUNTÓW

sporządzono dnia: 08-11-2019 12:54:52

Nr jednostki rejestrowej: **G400**

Osoby: 1

Udział Forma władania	Dane osoby fizycznej / instytucji
1/1 własność	GMINA MIASTA GDAŃSKA siedziba: ul. Nowe Ogrody 8/12, 80-803 Gdańsk

Działki ewidencyjne: 1

Arkusze	Nr działki	Adres / Położenie	Powierzchnia [ha]	Użytek i klasa bonitacyjna		Nr KW lub inne dokumenty
				Użytek	Pow. [ha]	
6	344	ul. Dobra 10B	0.0168	Bp	0.0168	GD1G/00048569/7
<i>Identyfikator: 226101_1.0100.344; Działka objęta formą ochrony przyrody: -; Rejestr zabytków: -; Data wpisu do rejestru zabytków: -; Wartość: -; Data określenia wartości: -; Rejon statystyczny: -</i>						
Razem powierzchnia działek [ha]:			0.0168	ha		
Słownie:			sto sześćdziesiąt osiem metrów kwadratowych			

UWAGA: W jednostce znajdują się jeszcze inne działki.

Powierzchnia całej jednostki rejestrowej: **0.4566** (cztery tysiące pięćset sześćdziesiąt sześć metrów kwadratowych)

Oznaczenia użytków i klas
Bp - Zurbanizowane tereny niezabudowane lub w trakcie zabudowy

**DOKUMENT NINIEJSZY JEST PRZEZNACZONY
DO DOKONYWANIA WPISU W KSIĘDZE WIECZYSTEJ**

Iwona Herda
08-11-2019
STAROSTA GDAŃSKI

.....
(sporządził: data i podpis)
Iwona Herda



PREZYDENT MIASTA GDAŃSKA

z up. **Joanna Krawczyk**
KIEROWNIK
REFERATU EWIDENCJI GRUNTÓW
08-11-2019

.....
(imię i nazwisko osoby reprezentującej organ
lub osoby upoważnionej przez organ: data i podpis)

PREZYDENT MIASTA GDAŃSKA
ul. Nowe Ogrody 8/12
80-803 Gdańsk

Województwo: pomorskie
 Powiat: m.Gdańsk
 Jednostka ewidencyjna: 226101_1, M.Gdańsk
 Obręb ewidencyjny: 226101_1.0100, 100

.....
 (nazwa organu wydającego dokument)

WYPIS Z REJESTRU GRUNTÓW

sporządzono dnia: 08-11-2019 12:54:52

Nr jednostki rejestrowej: **G400**

Osoby: 1

Udział Forma władania	Dane osoby fizycznej / instytucji
1/1 własność	GMINA MIASTA GDAŃSKA siedziba: ul. Nowe Ogrody 8/12, 80-803 Gdańsk

Działki ewidencyjne: 1

Arkusz	Nr działki	Adres / Położenie	Powierzchnia [ha]	Użytek i klasa bonitacyjna		Nr KW lub inne dokumenty
				Użytek	Pow. [ha]	
6	345	ul. Dobra 10A	0.0186	Bp	0.0186	GD1G/00048569/7
Identyfikator: 226101_1.0100.345; Działka objęta formą ochrony przyrody: -; Rejestr zabytków: -; Data wpisu do rejestru zabytków: -; Wartość: -; Data określenia wartości: -; Rejon statystyczny: -						
Razem powierzchnia działek [ha]:			0.0186	ha		
Słownie:			sto osiemdziesiąt sześć metrów kwadratowych			

UWAGA: W jednostce znajdują się jeszcze inne działki.

Powierzchnia całej jednostki rejestrowej: **0.4566** (cztery tysiące pięćset sześćdziesiąt sześć metrów kwadratowych)

Oznaczenia użytków i klas
Bp - Zurbanizowane tereny niezabudowane lub w trakcie zabudowy

**DOKUMENT NINIEJSZY JEST PRZEZNACZONY
 DO DOKONYWANIA WPISU W KSIĘDZE WIECZYSTEJ**

PREZYDENT MIASTA GDAŃSKA

z up. *Joanna Krawczyk*
KIEROWNIK

REFERATU EWIDENCJI GRUNTÓW

08-11-2019



Iwona Herda
 08-11-2019

STAROZY INSPEKTOR

.....
 (sporządził: data i podpis)

Iwona Herda

.....
 (imię i nazwisko osoby reprezentującej organ
 lub osoby upoważnionej przez organ: data i podpis)

PREZYDENT MIASTA GDAŃSKA

ul. Nowe Ogrody 8/12

80-803 Gdańsk

Województwo: pomorskie

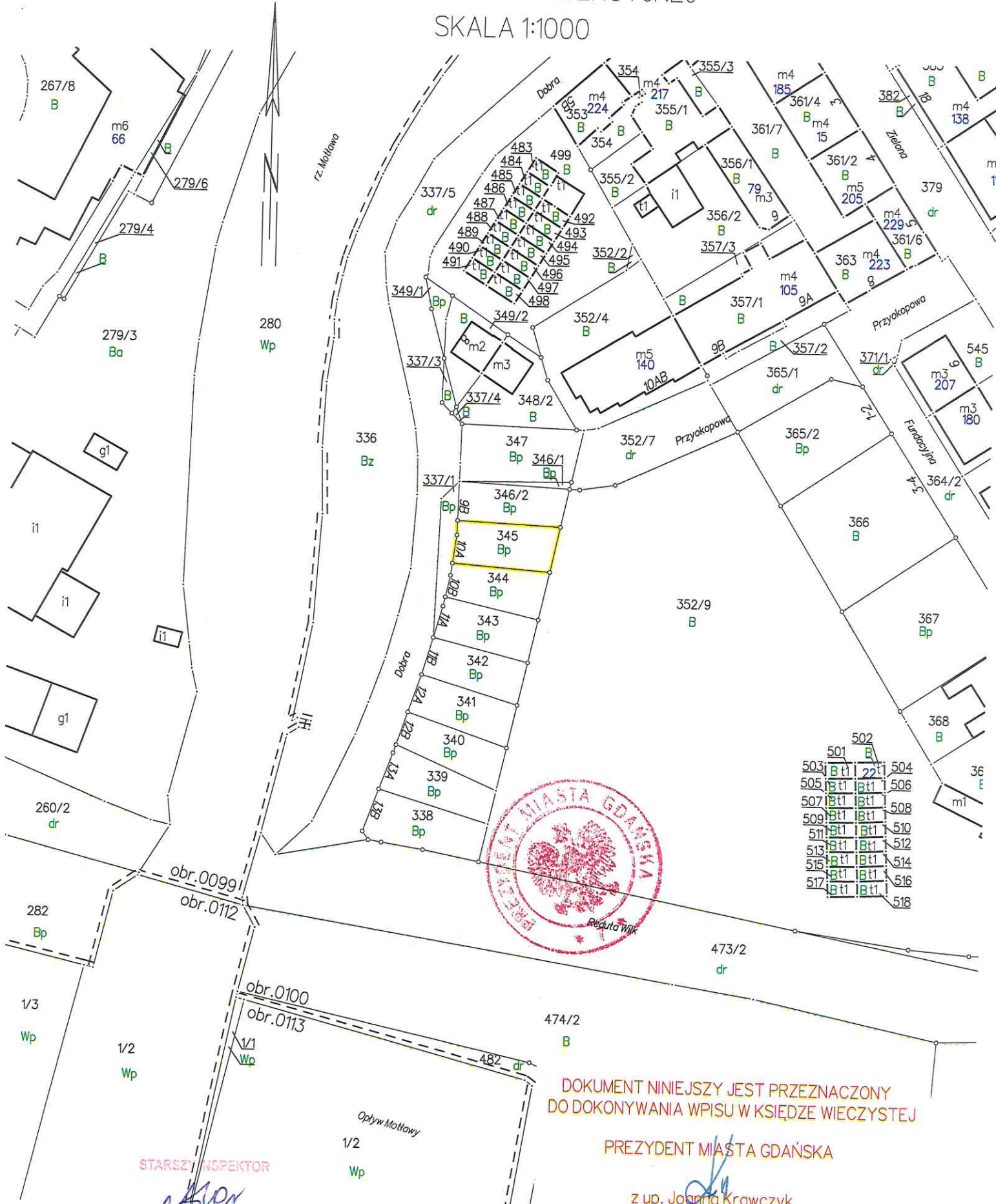
Powiat: m.Gdańsk

Jednostka ewidencyjna: 226101_1, M.Gdańsk

Obręb: 226101_1.0100, 100

WYRYS Z MAPY EWIDENCYJNEJ

SKALA 1:1000



DOKUMENT NINIEJSZY JEST PRZEZNACZONY DO DOKONYWANIA WPISU W KSIĘDZE WIECZYSTEJ

PREZYDENT MIASTA GDAŃSKA

z up. Joanna Krawczyk

KIEROWNIK REFERATU EWIDENCJI GRUNTÓW

STARSZY INSPEKTOR

Włona Herda

PREZYDENT MIASTA GDAŃSKA
ul. Nowe Ogrody 8/12
80-803 Gdańsk

Województwo: pomorskie
Powiat: m.Gdańsk
Jednostka ewidencyjna: 226101_1, M.Gdańsk
Obręb ewidencyjny: 226101_1.0100, 100

(nazwa organu wydającego dokument)

WYPIS Z REJESTRU GRUNTÓW

sporządzono dnia: 08-11-2019 12:54:52

Nr jednostki rejestrowej: G400

Osoby: 1

Udział Forma władania	Dane osoby fizycznej / instytucji
1/1 własność	GINA MIASTA GDAŃSKA siedziba: ul. Nowe Ogrody 8/12, 80-803 Gdańsk

Działki ewidencyjne: 1

Arkusze	Nr działki	Adres / Położenie	Powierzchnia [ha]	Użytek i klasa bonitacyjna		Nr KW lub inne dokumenty
				Użytek	Pow. [ha]	
6	346/2	ul. Dobra 9B	0.0174	Bp	0.0174	GD1G/00048569/7

Identyfikator: 226101_1.0100.346/2; Działka objęta formą ochrony przyrody: -; Rejestr zabytków: -; Data wpisu do rejestru zabytków: -; Wartość: -; Data określenia wartości: -; Rejon statystyczny: -

Razem powierzchnia działek [ha]:	0.0174	ha
Słownie:	sto siedemdziesiąt cztery metry kwadratowe	

UWAGA: W jednostce znajdują się jeszcze inne działki.

Powierzchnia całej jednostki rejestrowej: 0.4566 (cztery tysiące pięćset sześćdziesiąt sześć metrów kwadratowych)

Oznaczenia użytków i klas
Bp - Zurbanizowane tereny niezabudowane lub w trakcie zabudowy

DOKUMENT NINIEJSZY JEST PRZEZNACZONY
DO DOKONYWANIA WPISU W KSIĘDZE WIECZYSTEJ

Iwona Herda
08-11-2019

(sporządził: data i podpis)

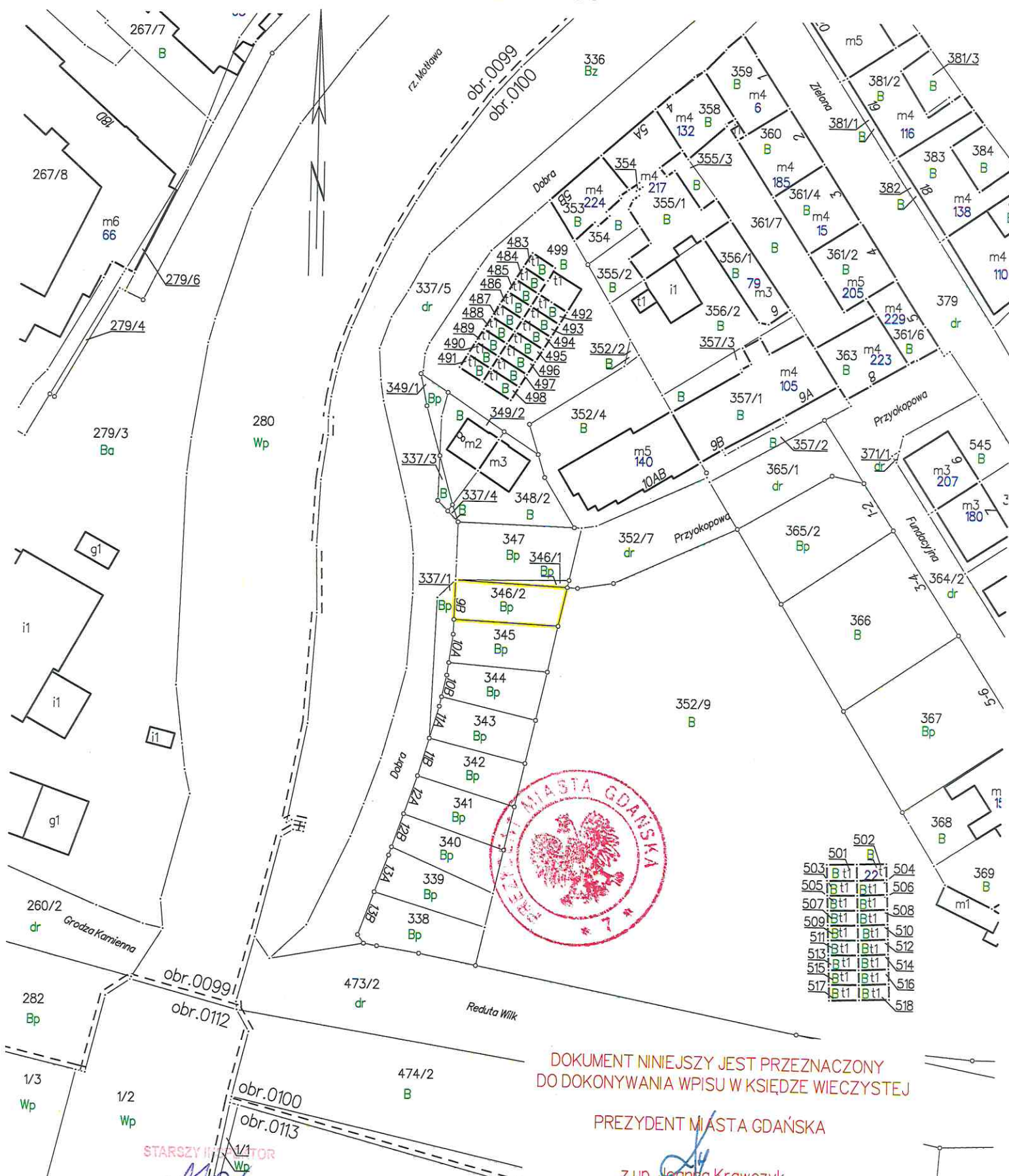


PREZYDENT MIASTA GDAŃSKA

z up. Joanna Krawczyk
KIEROWNIK
REFERATU EWIDENCJI GRUNTÓW
08-11-2019

(imię i nazwisko osoby reprezentującej organ
lub osoby upoważnionej przez organ: data i podpis)

WYRYS Z MAPY EWIDENCYJNEJ
SKALA 1:1000



DOKUMENT NINIEJSZY JEST PRZEZNACZONY
DO DOKONYWANIA WPISU W KSIĘDZE WIECZYSTEJ

PREZYDENT MIASTA GDAŃSKA

z up. *[Signature]*
KIEROWNIK
REFERATU EWIDENCJI GRUNTÓW

STARSZY INŻYNIER
[Signature]
Włodek Herda

Gdańsk dn. 08.11.2019
Sporządził(a) wyrys: Iwona Herda

PREZYDENT MIASTA GDAŃSKA
ul. Nowe Ogrody 8/12
80-803 Gdańsk

Województwo: pomorskie
 Powiat: m.Gdańsk
 Jednostka ewidencyjna: 226101_1, M.Gdańsk
 Obręb ewidencyjny: 226101_1.0100, 100

.....
 (nazwa organu wydającego dokument)

WYPIS Z REJESTRU GRUNTÓW

sporządzono dnia: 08-11-2019 12:54:52

Nr jednostki rejestrowej: **G400**

Osoby: 1

Udział Forma władania	Dane osoby fizycznej / instytucji
1/1 własność	GMINA MIASTA GDAŃSKA siedziba: ul. Nowe Ogrody 8/12, 80-803 Gdańsk

Działki ewidencyjne: 1

Arkusze	Nr działki	Adres / Położenie	Powierzchnia [ha]	Użytek i klasa bonitacyjna		Nr KW lub inne dokumenty
				Użytek	Pow. [ha]	
6	340	ul. Dobra 12B	0.0177	Bp	0.0177	GD1G/00048569/7
Identyfikator: 226101_1.0100.340; Działka objęta formą ochrony przyrody: -; Rejestr zabytków: -; Data wpisu do rejestru zabytków: -; Wartość: -; Data określenia wartości: -; Rejon statystyczny: -						
Razem powierzchnia działek [ha]:			0.0177	ha		
Słownie:			sto siedemdziesiąt siedem metrów kwadratowych			

UWAGA: W jednostce znajdują się jeszcze inne działki.

Powierzchnia całej jednostki rejestrowej: **0.4566** (cztery tysiące pięćset sześćdziesiąt sześć metrów kwadratowych)

Oznaczenia użytków i klas
Bp - Zurbanizowane tereny niezabudowane lub w trakcie zabudowy

**DOKUMENT NINIEJSZY JEST PRZEZNACZONY
 DO DOKONYWANIA WPISU W KSIĘDZE WIECZYSTEJ**

Iwona Herda
 08-11-2019
 STARCA I INSPEKTOR

.....
 (sporządził: data i podpis)
 Iwona Herda



PREZYDENT MIASTA GDAŃSKA

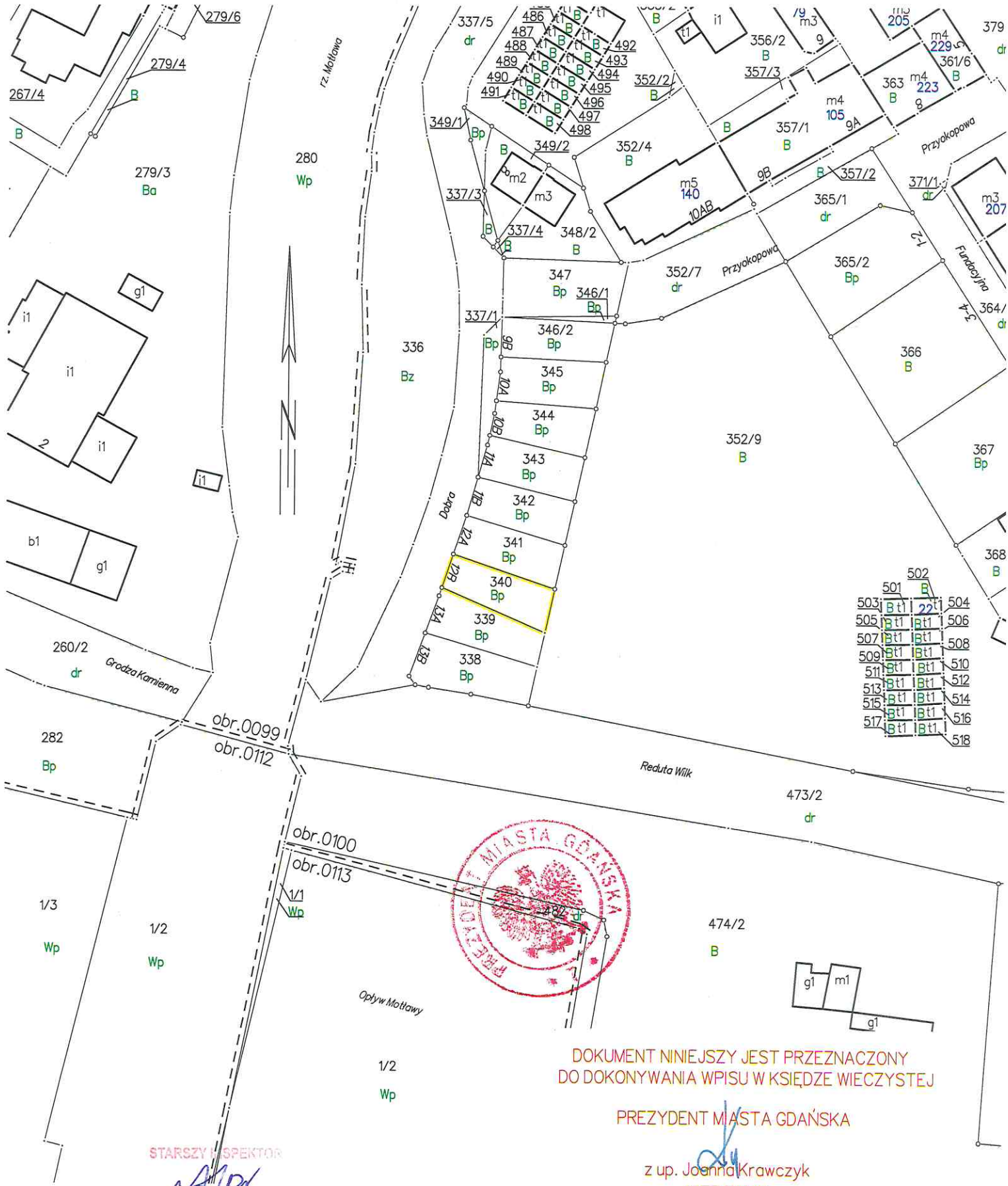
z up. Joarına Krawczyk
KIEROWNIK
REFERATU EWIDENCJI GRUNTÓW
 08-11-2019

.....
 (imię i nazwisko osoby reprezentującej organ
 lub osoby upoważnionej przez organ: data i podpis)

PREZYDENT MIASTA GDAŃSKA
ul. Nowe Ogrody 8/12
80-803 Gdańsk

Województwo: pomorskie
Powiat: m.Gdańsk
Jednostka ewidencyjna: 226101_1, M.Gdańsk
Obręb: 226101_1.0100, 100

WYRYS Z MAPY EWIDENCYJNEJ
SKALA 1:1000



Gdańsk dn. 08.11.2019
Sporządził(a) wyrys: Iwona Herda

STARSZY INSPEKTOR
Iwona Herda



DOKUMENT NINIEJSZY JEST PRZEZNACZONY
DO DOKONYWANIA WPISU W KSIĘDZE WIECZYSTEJ

PREZYDENT MIASTA GDAŃSKA
Joanna Krawczyk
z up. Joanna Krawczyk
KIEROWNIK
REFERATU EWIDENCJI GRUNTÓW

PREZYDENT MIASTA GDAŃSKA
ul. Nowe Ogrody 8/12
80-803 Gdańsk

Województwo: pomorskie
 Powiat: m.Gdańsk
 Jednostka ewidencyjna: 226101_1, M.Gdańsk
 Obręb ewidencyjny: 226101_1.0100, 100

.....
 (nazwa organu wydającego dokument)

WYPIS Z REJESTRU GRUNTÓW

sporządzono dnia: 08-11-2019 12:54:52

Nr jednostki rejestrowej: **G400**

Osoby: 1

Udział Forma władania	Dane osoby fizycznej / instytucji
1/1 własność	GMINA MIASTA GDAŃSKA siedziba: ul. Nowe Ogrody 8/12, 80-803 Gdańsk

Działki ewidencyjne: 1

Arkusz	Nr działki	Adres / Położenie	Powierzchnia [ha]	Użytek i klasa bonitacyjna		Nr KW lub inne dokumenty
				Użytek	Pow. [ha]	
6	339	ul. Dobra 13A	0.0192	Bp	0.0192	GD1G/00048569/7

Identyfikator: 226101_1.0100.339; Działka objęta formą ochrony przyrody: -; Rejestr zabytków: -; Data wpisu do rejestru zabytków: -; Wartość: -; Data określenia wartości: -; Rejon statystyczny: -

Razem powierzchnia działek [ha]:	0.0192	ha
Słownie:	sto dziewięćdziesiąt dwa metry kwadratowe	

UWAGA: W jednostce znajdują się jeszcze inne działki.

Powierzchnia całej jednostki rejestrowej: **0.4566 (cztery tysiące pięćset sześćdziesiąt sześć metrów kwadratowych)**

Oznaczenia użytków i klas
Bp - Zurbanizowane tereny niezabudowane lub w trakcie zabudowy

**DOKUMENT NINIEJSZY JEST PRZEZNACZONY
 DO DOKONYWANIA WPISU W KSIĘDZE WIECZYSTEJ**

Iwona Herda
 08-11-2019
 STARCZA - REJENTOR

.....
 (sporządził: data i podpis)



PREZYDENT MIASTA GDAŃSKA

z up. Joanna Krawczyk
KIEROWNIK
REFERATU EWIDENCJI GRUNTÓW
 08-11-2019

.....
 (imię i nazwisko osoby reprezentującej organ
 lub osoby upoważnionej przez organ: data i podpis)

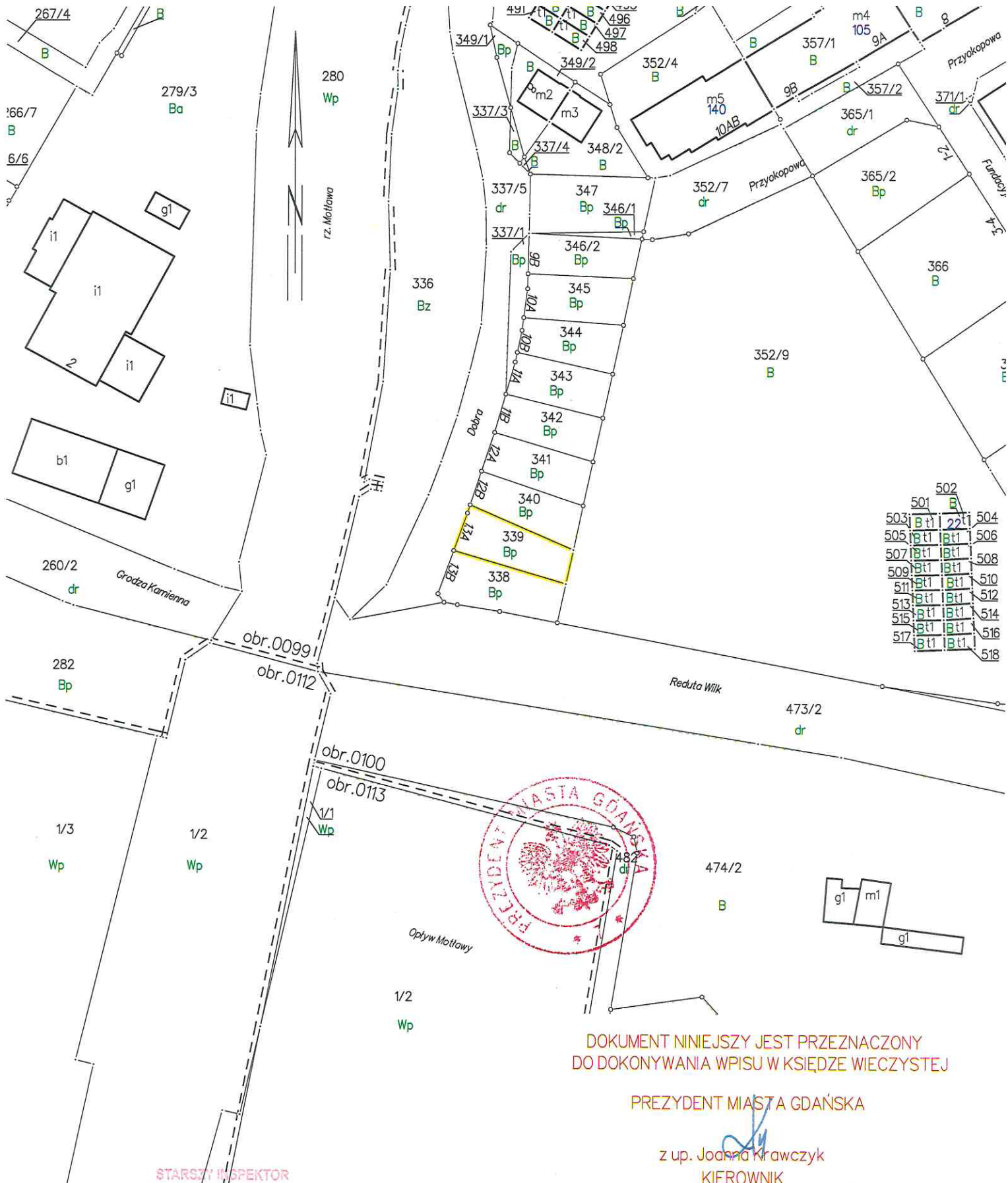
PREZYDENT MIASTA GDAŃSKA

ul. Nowe Ogrody 8/12

80-803 Gdańsk

WYRYS Z MAPY EWIDENCYJNEJ

SKALA 1:1000



DOKUMENT NINIEJSZY JEST PRZEZNACZONY DO DOKONYWANIA WPISU W KSIĘDZE WIECZYSTEJ

PREZYDENT MIASTA GDAŃSKA

z up. Joanna Krawczyk

KIEROWNIK REFERATU EWIDENCJI GRUNTÓW

STARSZY INSPEKTOR

Gdańsk dn. 08.11.2019
Sporządził(a) wyrys: Iwona Herda

PREZYDENT MIASTA GDAŃSKA
ul. Nowe Ogrody 8/12
80-803 Gdańsk

Województwo: pomorskie
Powiat: m.Gdańsk
Jednostka ewidencyjna: 226101_1, M.Gdańsk
Obręb ewidencyjny: 226101_1.0100, 100

.....
(nazwa organu wydającego dokument)

WYPIS Z REJESTRU GRUNTÓW

sporządzono dnia: 08-11-2019 12:54:52

Nr jednostki rejestrowej: G400

Osoby: 1

Udział Forma władania	Dane osoby fizycznej / instytucji
1/1 własność	GMINA MIASTA GDAŃSKA siedziba: ul. Nowe Ogrody 8/12, 80-803 Gdańsk

Działki ewidencyjne: 1

Arkusze	Nr działki	Adres / Położenie	Powierzchnia [ha]	Użytek i klasa bonitacyjna		Nr KW lub inne dokumenty
				Użytek	Pow. [ha]	
6	338	ul. Dobra 13B	0.0222	Bp	0.0222	GD1G/00048569/7
<i>Identyfikator: 226101_1.0100.338; Działka objęta formą ochrony przyrody: -; Rejestr zabytków: -; Data wpisu do rejestru zabytków: -; Wartość: -; Data określenia wartości: -; Rejon statystyczny: -</i>						
Razem powierzchnia działek [ha]:			0.0222	ha		
Słownie:			dwieście dwadzieścia dwa metry kwadratowe			

UWAGA: W jednostce znajdują się jeszcze inne działki.

Powierzchnia całej jednostki rejestrowej: **0.4566** (cztery tysiące pięćset sześćdziesiąt sześć metrów kwadratowych)

Oznaczenia użytków i klas
Bp - Zurbanizowane tereny niezabudowane lub w trakcie zabudowy

**DOKUMENT NINIEJSZY JEST PRZEZNACZONY
DO DOKONYWANIA WPISU W KSIĘDZE WIECZYSTEJ**

Iwona Herda
08-11-2019
STAROSTA INSPEKTOR

.....
(sporządził: data i podpis)
Iwona Herda



PREZYDENT MIASTA GDAŃSKA

z up. Joanna Krawczyk
KIEROWNIK
REFERATU EWIDENCJI GRUNTÓW
08-11-2019

.....
(imię i nazwisko osoby reprezentującej organ
lub osoby upoważnionej przez organ: data i podpis)

PREZYDENT MIASTA GDAŃSKA
ul. Nowe Ogrody 8/12
80-803 Gdańsk

Województwo: pomorskie
 Powiat: m.Gdańsk
 Jednostka ewidencyjna: 226101_1, M.Gdańsk
 Obręb ewidencyjny: 226101_1.0100, 100

.....
 (nazwa organu wydającego dokument)

WYPIS Z REJESTRU GRUNTÓW

sporządzono dnia: 08-11-2019 12:54:52

Nr jednostki rejestrowej: **G335**

Osoby: 1

Udział Forma władania	Dane osoby fizycznej / instytucji
1/1 własność	GINA MIASTA GDAŃSKA siedziba: ul. Nowe Ogrody 8/12, 80-803 Gdańsk

Działki ewidencyjne: 1

Arkusze	Nr działki	Adres / Położenie	Powierzchnia [ha]	Użytek i klasa bonitacyjna		Nr KW lub inne dokumenty
				Użytek	Pow. [ha]	
6	373	ul. Zielona 8	0.0350	B	0.0350	GD1G/00048088/1

Identyfikator: 226101_1.0100.373; Działka objęta formą ochrony przyrody: -; Rejestr zabytków: -; Data wpisu do rejestru zabytków: -; Wartość: -; Data określenia wartości: -; Rejon statystyczny: -

Razem powierzchnia działek [ha]:	0.0350	ha
Słownie:	trzysta pięćdziesiąt metrów kwadratowych	

UWAGA: W jednostce znajdują się jeszcze inne działki.

Powierzchnia całej jednostki rejestrowej: **0.0648 (sześćset czterdzieści osiem metrów kwadratowych)**

Nr działki	Informacje o danych ewidencyjnych, które nie spełniają wymogów rozporządzenia lub standardów technicznych
373	nie spełnia standardów technicznych: pole powierzchni działki; nie spełnia wymogów rozporządzenia: brak kartoteki budynku;

Oznaczenia użytków i klas
B - Tereny mieszkaniowe

**DOKUMENT NINIEJSZY JEST PRZEZNACZONY
 DO DOKONYWANIA WPISU W KSIĘDZE WIECZYSTEJ**

Iwona Herda
 08-11-2019

STAROZY INSPEKTOR

.....
 (sporządził: data / podpis)

Iwona Herda



PREZYDENT MIASTA GDAŃSKA

z up. Joanna Krawczyk
KIEROWNIK
REFERATU EWIDENCJI GRUNTÓW
 08-11-2019

.....
 (imię i nazwisko osoby reprezentującej organ
 lub osoby upoważnionej przez organ: data i podpis)

WYRYS Z MAPY EWIDENCYJNEJ

SKALA 1:1000



Działka 373 nie spełnia standardów technicznych: pole powierzchni działki; nie spełnia wymogów rozporządzenia: brak kartoteki budynku;

DOKUMENT NINIEJSZY JEST PRZEZNACZONY DO DOKONYWANIA WPISU W KSIĘDZE WIECZYSTEJ

PREZYDENT MIASTA GDAŃSKA

z up. Joanna Krawczyk

KIEROWNIK REFERATU EWIDENCJI GRUNTÓW

474/2 B STARSZY INSPEKTOR

476 Bp

Gdańsk dn. 08.11.2019
Sporządził(a) wyrys: Wioletta Herda

PREZYDENT MIASTA GDAŃSKA
ul. Nowe Ogrody 8/12
80-803 Gdańsk

Województwo: pomorskie
 Powiat: m.Gdańsk
 Jednostka ewidencyjna: 226101_1, M.Gdańsk
 Obręb ewidencyjny: 226101_1.0100, 100

(nazwa organu wydającego dokument)

WYPIS Z REJESTRU GRUNTÓW

sporządzono dnia: 08-11-2019 12:54:52

Nr jednostki rejestrowej: G335

Osoby: 1

Udział Forma władania	Dane osoby fizycznej / instytucji
1/1 własność	GMINA MIASTA GDAŃSKA siedziba: ul. Nowe Ogrody 8/12, 80-803 Gdańsk

Działki ewidencyjne: 1

Arkusz	Nr działki	Adres / Położenie	Powierzchnia [ha]	Użytek i klasa bonitacyjna		Nr KW lub inne dokumenty
				Użytek	Pow. [ha]	
6	374	ul. Zielona 9	0.0298	B	0.0298	GD1G/00048088/1
Identyfikator: 226101_1.0100.374; Działka objęta formą ochrony przyrody: -; Rejestr zabytków: -; Data wpisu do rejestru zabytków: -; Wartość: -; Data określenia wartości: -; Rejon statystyczny: -						
Razem powierzchnia działek [ha]:			0.0298	ha		
Słownie:			dwieście dziewięćdziesiąt osiem metrów kwadratowych			

UWAGA: W jednostce znajdują się jeszcze inne działki.

Powierzchnia całej jednostki rejestrowej: 0.0648 (sześćset czterdzieści osiem metrów kwadratowych)

Nr działki	Informacje o danych ewidencyjnych, które nie spełniają wymogów rozporządzenia lub standardów technicznych
374	nie spełnia standardów technicznych: pole powierzchni działki; nie spełnia wymogów rozporządzenia: brak kartoteki budynku;

Oznaczenia użytków i klas
B - Tereny mieszkaniowe

DOKUMENT NINIEJSZY JEST PRZEZNACZONY
DO DOKONYWANIA WPISU W KSIĘDZE WIECZYSTEJ

Iwona Herda
08-11-2019
STARSZY INSPEKTOR

(sporządził: data i podpis)



PREZYDENT MIASTA GDAŃSKA
 z up. Joanna Krawczyk
KIEROWNIK
REFERATU EWIDENCJI GRUNTÓW
 08-11-2019

(imię i nazwisko osoby reprezentującej organ
lub osoby upoważnionej przez organ: data i podpis)

WYRYS Z MAPY EWIDENCYJNEJ
SKALA 1:1000



502	B
501	Bt1
503	Bt1
504	Bt1
505	Bt1
506	Bt1
507	Bt1
508	Bt1
509	Bt1
510	Bt1
511	Bt1
512	Bt1
513	Bt1
514	Bt1
515	Bt1
516	Bt1
517	Bt1
518	Bt1

Dziaka 374 nie spełnia standardów technicznych: pole powierzchni działki nie spełnia wymogów rozporządzenia-brak kartoteki budynku

DOKUMENT NINIEJSZY JEST PRZEZNACZONY DO DOKONYWANIA WPISU W KSIĘDZE WIECZYSTEJ

PREZYDENT MIASTA GDAŃSKA
z up. Joanna Krawczyk
KIEROWNIK
REFERATU EWIDENCJI GRUNTÓW

PREZYDENT MIASTA GDAŃSKA
ul. Nowe Ogrody 8/12
80-803 Gdańsk

Województwo: **pomorskie**
 Powiat: **m.Gdańsk**
 Jednostka ewidencyjna: **226101_1, M.Gdańsk**
 Obręb ewidencyjny: **226101_1.0100, 100**

.....
 (nazwa organu wydającego dokument)

WYPIS Z REJESTRU GRUNTÓW

sporządzono dnia: 08-11-2019 12:54:52

Nr jednostki rejestrowej: **G131**

Osoby: **1**

Udział Forma władania	Dane osoby fizycznej / instytucji
1/1 własność	GMINA MIASTA GDAŃSKA siedziba: ul. Nowe Ogrody 8/12, 80-803 Gdańsk

Działki ewidencyjne: **1**

Arkusz	Nr działki	Adres / Położenie	Powierzchnia [ha]	Użytek i klasa bonitacyjna		Nr KW lub inne dokumenty
				Użytek	Pow. [ha]	
6	375/1	ul. Zielona 9	0.0078	B	0.0078	GD1G/00055906/4
Identyfikator: 226101_1.0100.375/1; Działka objęta formą ochrony przyrody: -; Rejestr zabytków: -; Data wpisu do rejestru zabytków: -; Wartość: -; Data określenia wartości: -; Rejon statystyczny: -						
Razem powierzchnia działek [ha]:			0.0078	ha		
Słownie:			siedemdziesiąt osiem metrów kwadratowych			

UWAGA: W jednostce znajdują się jeszcze inne działki.

Powierzchnia całej jednostki rejestrowej: **0.5540** (pięć tysięcy pięćset czterdzieści metrów kwadratowych)

Oznaczenia użytków i klas
B - Tereny mieszkaniowe

**DOKUMENT NINIEJSZY JEST PRZEZNACZONY
 DO DOKONYWANIA WPISU W KSIĘDZE WIECZYSTEJ**

Iwona Herda
 08-11-2019

STARSZY INSPEKTOR

.....
 (sporządził: data i podpis)

Iwona Herda



PREZYDENT MIASTA GDAŃSKA

z up. Joanna Krawczyk
 KIEROWNIK

REFERATU EWIDENCJI GRUNTÓW

08-11-2019

.....
 (imię i nazwisko osoby reprezentującej organ
 lub osoby upoważnionej przez organ: data i podpis)

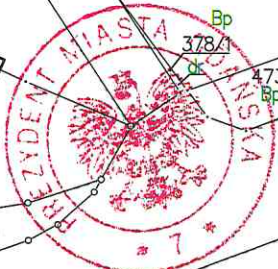
PREZYDENT MIASTA GDAŃSKA
ul. Nowe Ogrody 8/12
80-803 Gdańsk

Województwo: pomorskie
Powiat: m.Gdańsk
Jednostka ewidencyjna: 226101_1, M.Gdańsk
Obręb: 226101_1.0100, 100

WYRYS Z MAPY EWIDENCYJNEJ
SKALA 1:1000



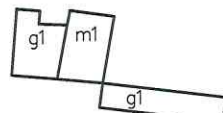
502	B
501	B
503	tB
504	tB
505	tB
506	tB
507	tB
508	tB
509	tB
510	tB
511	tB
512	tB
513	tB
514	tB
515	tB
516	tB
517	tB
518	tB



DOKUMENT NINIEJSZY JEST PRZEZNACZONY DO DOKONYWANIA WPISU W KSIĘDZE WIECZYSTEJ

PREZYDENT MIASTA GDAŃSKA
[Signature]
z up. Joanna Krawczyk
KIEROWNIK
REFERATU EWIDENCJI GRUNTÓW

Gdańsk dn. 08.11.2019
Sporządził(a) wyrys: Iwona Herda
Iwona Herda
STARSZY INSPEKTOR



PREZYDENT MIASTA GDAŃSKA
ul. Nowe Ogrody 8/12
80-803 Gdańsk

Województwo: pomorskie
 Powiat: m.Gdańsk
 Jednostka ewidencyjna: 226101_1, M.Gdańsk
 Obręb ewidencyjny: 226101_1.0100, 100

(nazwa organu wydającego dokument)

WYPIS Z REJESTRU GRUNTÓW

sporządzono dnia: 08-11-2019 12:54:52

Nr jednostki rejestrowej: G236

Osoby: 1

Udział Forma władania	Dane osoby fizycznej / instytucji
1/1 własność	GMINA MIASTA GDAŃSKA siedziba: ul. Nowe Ogrody 8/12, 80-803 Gdańsk

Działki ewidencyjne: 1

Arkusz	Nr działki	Adres / Położenie	Powierzchnia [ha]	Użytek i klasa bonitacyjna		Nr KW lub inne dokumenty
				Użytek	Pow. [ha]	
6	405/4	ul. Zielona 14	0.0347	Bp	0.0347	GD1G/00047908/9
Identyfikator: 226101_1.0100.405/4; Działka objęta formą ochrony przyrody: -; Rejestr zabytków: -; Data wpisu do rejestru zabytków: -; Wartość: -; Data określenia wartości: -; Rejon statystyczny: -						
Razem powierzchnia działek [ha]:			0.0347	ha		
Słownie:			trzysta czterdzieści siedem metrów kwadratowych			

UWAGA: W jednostce znajdują się jeszcze inne działki.

Powierzchnia całej jednostki rejestrowej: 1.1129 (jeden hektar jeden tysiąc sto dwadzieścia dziewięć metrów kwadratowych)

Nr działki	Informacje o danych ewidencyjnych, które nie spełniają wymogów rozporządzenia lub standardów technicznych
405/4	nie spełnia standardów technicznych: pole powierzchni działki;

Oznaczenia użytków i klas

Bp - Zurbanizowane tereny niezabudowane lub w trakcie zabudowy

**DOKUMENT NINIEJSZY JEST PRZEZNACZONY
DO DOKONYWANIA WPISU W KSIĘDZE WIECZYSTEJ**

Iwona Herda
08-11-2019

STARSZY INSPEKTOR

(sporządził: data i podpis)

Iwona Herda

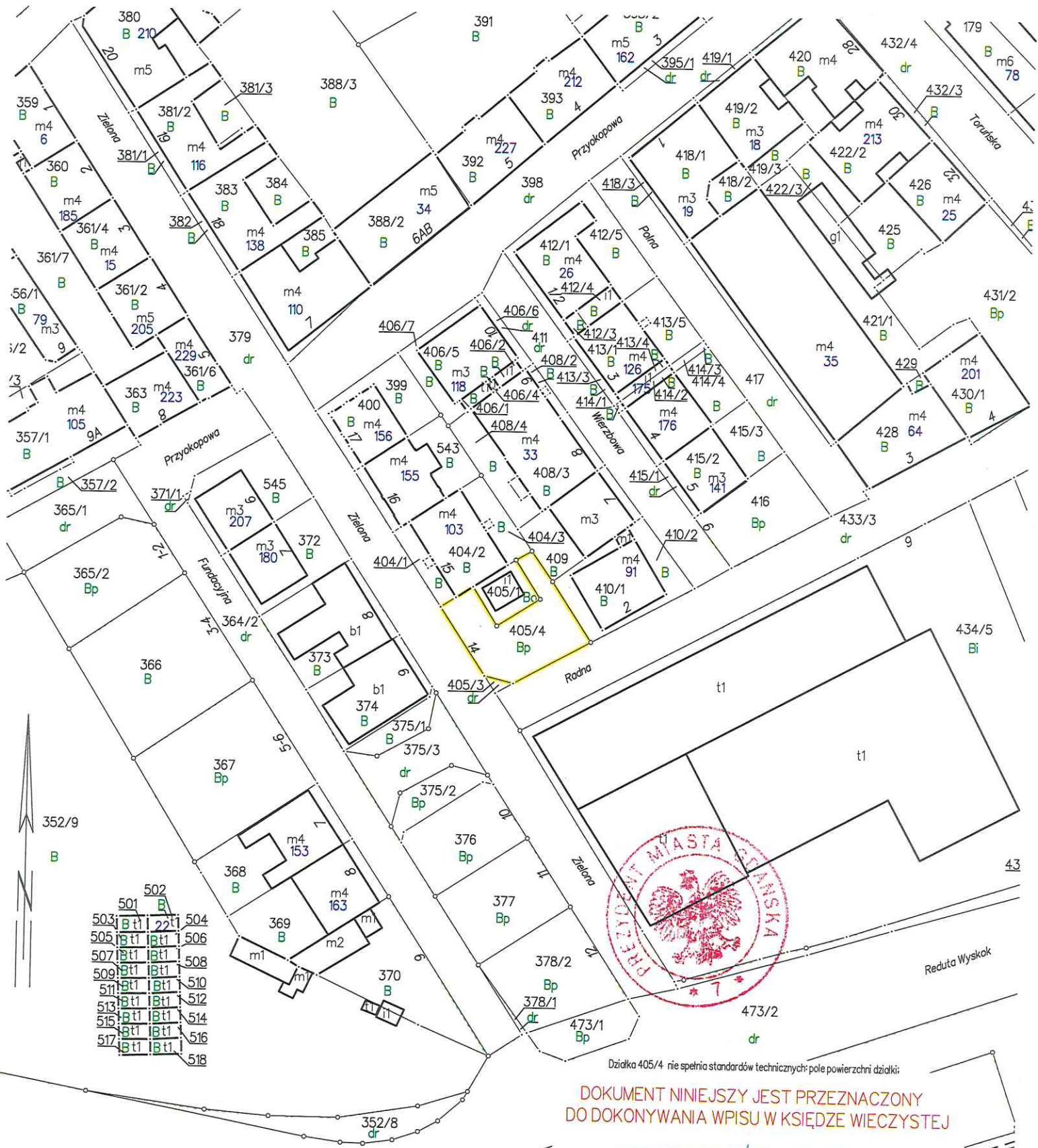


PREZYDENT MIASTA GDAŃSKA

z up. Joanna Krawczyk
KIEROWNIK
REFERATU EWIDENCJI GRUNTÓW
 08-11-2019

(imię i nazwisko osoby reprezentującej organ
 lub osoby upoważnionej przez organ: data i podpis)

WYRYS Z MAPY EWIDENCYJNEJ SKALA 1:1000



502	B
501	B
503	B t1
504	B t1
505	B t1
506	B t1
507	B t1
508	B t1
509	B t1
510	B t1
511	B t1
512	B t1
513	B t1
514	B t1
515	B t1
516	B t1
517	B t1
518	B t1

Działka 405/4 nie spełnia standardów technicznych-pole powierzchni działki:

**DOKUMENT NINIEJSZY JEST PRZEZNACZONY
DO DOKONYWANIA WPISU W KSIĘDZE WIECZYSTEJ**

PREZYDENT MIASTA GDAŃSKA

z up. Joanna Krawczyk

**KIEROWNIK
REFERATU EWIDENCJI GRUNTÓW**

STARSZY INSPEKTOR

Gdańsk dn. 08.11.2019
Sporządził(a) wyrys: *Włodek Herda*
Włodek Herda

PREZYDENT MIASTA GDAŃSKA
ul. Nowe Ogrody 8/12
80-803 Gdańsk

Województwo: pomorskie
Powiat: m.Gdańsk
Jednostka ewidencyjna: 226101_1, M.Gdańsk
Obręb ewidencyjny: 226101_1.0100, 100

(nazwa organu wydającego dokument)

WYPIS Z REJESTRU GRUNTÓW

sporządzono dnia: 08-11-2019 12:54:52

Nr jednostki rejestrowej: G236

Osoby: 1

Udział Forma władania	Dane osoby fizycznej / instytucji
1/1 własność	GMINA MIASTA GDAŃSKA siedziba: ul. Nowe Ogrody 8/12, 80-803 Gdańsk

Działki ewidencyjne: 1

Arkusze	Nr działki	Adres / Położenie	Powierzchnia [ha]	Użytek i klasa bonitacyjna		Nr KW lub inne dokumenty
				Użytek	Pow. [ha]	
6	416	ul. Wierzbowa 6	0.0304	Bp	0.0304	GD1G/00047908/9
Identyfikator: 226101_1.0100.416; Działka objęta formą ochrony przyrody: -; Rejestr zabytków: -; Data wpisu do rejestru zabytków: -; Wartość: -; Data określenia wartości: -; Rejon statystyczny: -						
Razem powierzchnia działek [ha]:			0.0304	ha		
Słownie:			trzysta cztery metry kwadratowe			

UWAGA: W jednostce znajdują się jeszcze inne działki.

Powierzchnia całej jednostki rejestrowej: 1.1129 (jeden hektar jeden tysięcy sto dwadzieścia dziewięć metrów kwadratowych)

Oznaczenia użytków i klas
Bp - Zurbanizowane tereny niezabudowane lub w trakcie zabudowy

**DOKUMENT NINIEJSZY JEST PRZEZNACZONY
DO DOKONYWANIA WPISU W KSIĘDZE WIECZYSTEJ**

Iwona Herda
08-11-2019
STAROSTY INSPEKTOR

(sporządził: data i podpis)
Iwona Herda



PREZYDENT MIASTA GDAŃSKA

z up. Joanna Krawczyk
KIEROWNIK
REFERATU EWIDENCJI GRUNTÓW
08-11-2019

(imię i nazwisko osoby reprezentującej organ
lub osoby upoważnionej przez organ: data i podpis)

PREZYDENT MIASTA GDAŃSKA

ul. Nowe Ogrody 8/12

80-803 Gdańsk

WYRYS Z MAPY EWIDENCYJNEJ

SKALA 1:1000



DOKUMENT NINIEJSZY JEST PRZEZNACZONY DO DOKONYWANIA WPISU W KSIĘDZE WIECZYSTEJ

PREZYDENT MIASTA GDAŃSKA

z up. Joanna Krawczyk

KIEROWNIK REFERATU EWIDENCJI GRUNTÓW

STARSZY INSPEKTOR

Gdańsk dn. 08.11.2019
Sporządził(a) wyrys: Iwona Herda

Iwona Herda

Województwo: pomorskie

Powiat: m.Gdańsk

Jednostka ewidencyjna: 226101_1, M.Gdańsk

Obręb ewidencyjny: 226101_1.0100, 100

PREZYDENT MIASTA GDAŃSKA
ul. Nowe Ogrody 8/12
80-803 Gdańsk

(nazwa organu wydającego dokument)

WYPIS Z REJESTRU GRUNTÓW

sporządzono dnia: 08-11-2019 12:54:52

Nr jednostki rejestrowej: **G2**

Osoby: 1

Udział Forma władania	Dane osoby fizycznej / instytucji
1/1 własność	GMINA MIASTA GDAŃSKA siedziba: ul. Nowe Ogrody 8/12, 80-803 Gdańsk

Działki ewidencyjne: 1

Arkusz	Nr działki	Adres / Położenie	Powierzchnia [ha]	Użytek i klasa bonitacyjna		Nr KW lub inne dokumenty
				Użytek	Pow. [ha]	
6	431/2	ul. Toruńska 34	0.0788	Bp	0.0788	GD1G/00052446/0
<i>Identyfikator: 226101_1.0100.431/2; Działka objęta formą ochrony przyrody: -; Rejestr zabytków: -; Data wpisu do rejestru zabytków: -; Wartość: -; Data określenia wartości: -; Rejon statystyczny: -</i>						
Razem powierzchnia działek [ha]:			0.0788	ha		
Słownie:			siedemset osiemdziesiąt osiem metrów kwadratowych			

UWAGA: W jednostce znajdują się jeszcze inne działki.

Powierzchnia całej jednostki rejestrowej: **0.3701** (trzy tysiące siedemset jeden metrów kwadratowych)

Nr działki	Informacje o danych ewidencyjnych, które nie spełniają wymogów rozporządzenia lub standardów technicznych
431/2	nie spełnia standardów technicznych: pole powierzchni działki; nie spełnia wymogów rozporządzenia: brak kartoteki budynku;

Oznaczenia użytków i klas

Bp - Zurbanizowane tereny niezabudowane lub w trakcie zabudowy

**DOKUMENT NINIEJSZY JEST PRZEZNACZONY
DO DOKONYWANIA WPISU W KSIĘDZE WIECZYSTEJ**

PREZYDENT MIASTA GDAŃSKA

z up. Joanna Krawczyk
KIEROWNIK

REFERATU EWIDENCJI GRUNTÓW

08-11-2019



Iwona Herda
08-11-2019

STAROSTA INSPEKTOR

(sporządził: data i podpis)

(imię i nazwisko osoby reprezentującej organ
lub osoby upoważnionej przez organ: data i podpis)

PREZYDENT MIASTA GDAŃSKA
ul. Nowe Ogrody 8/12
80-803 Gdańsk

Województwo: **pomorskie**
Powiat: **m.Gdańsk**
Jednostka ewidencyjna: **226101_1, M.Gdańsk**
Obręb ewidencyjny: **226101_1.0100, 100**

.....
(nazwa organu wydającego dokument)

WYPIS Z REJESTRU GRUNTÓW

sporządzono dnia: 08-11-2019 12:54:52

Nr jednostki rejestrowej: **G562**

Osoby: **1**

Udział Forma władania	Dane osoby fizycznej / instytucji
1/1 własność	GMINA MIASTA GDAŃSKA siedziba: ul. Nowe Ogrody 8/12, 80-803 Gdańsk

Działki ewidencyjne: **1**

Arkusz	Nr działki	Adres / Położenie	Powierzchnia [ha]	Użytek i klasa bonitacyjna		Nr KW lub inne dokumenty
				Użytek	Pow. [ha]	
4	541	ul. Jałmużnicza 2	0.4087	Bp	0.4087	GD1G/00249439/6

Identyfikator: 226101_1.0100.541; Działka objęta formą ochrony przyrody: -; Rejestr zabytków: -; Data wpisu do rejestru zabytków: -; Wartość: -; Data określenia wartości: -; Rejon statystyczny: -

Razem powierzchnia działek [ha]:	0.4087	ha
Słownie:	cztery tysiące osiemdziesiąt siedem metrów kwadratowych	

UWAGA: W jednostce znajdują się jeszcze inne działki.

Powierzchnia całej jednostki rejestrowej: **1.3638** (jeden hektar trzy tysiące sześćset trzydzieści osiem metrów kwadratowych)

Oznaczenia użytków i klas
Bp - Zurbanizowane tereny niezabudowane lub w trakcie zabudowy

**DOKUMENT NINIEJSZY JEST PRZEZNACZONY
DO DOKONYWANIA WPISU W KSIĘDZE WIECZYSTEJ**

Iwona Herda
08-11-2019

STAROZY INSPEKTOR

.....
(sporządził: data i podpis)

Iwona Herda



PREZYDENT MIASTA GDAŃSKA

[Signature]
z up. Joanna Krawczyk
KIEROWNIK
REFERATU EWIDENCJI GRUNTÓW
08-11-2019

.....
(imię i nazwisko osoby reprezentującej organ
lub osoby upoważnionej przez organ: data i podpis)

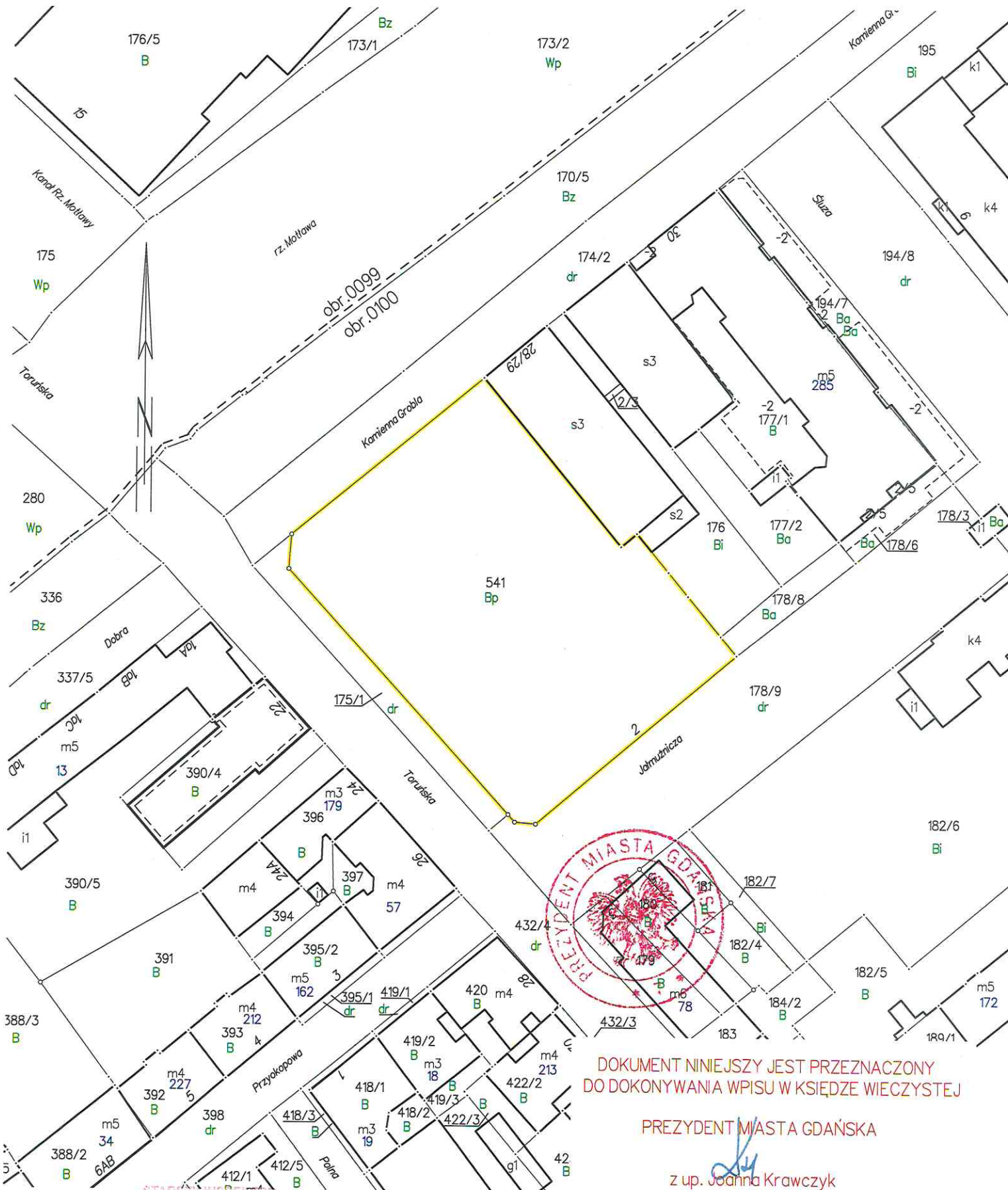
PREZYDENT MIASTA GDAŃSKA

ul. Nowe Ogrody 8/12

80-803 Gdańsk

WYRYS Z MAPY EWIDENCYJNEJ

SKALA 1:1000



DOKUMENT NINIEJSZY JEST PRZEZNACZONY DO DOKONYWANIA WPISU W KSIĘDZE WIECZYSTEJ

PREZYDENT MIASTA GDAŃSKA

z up. Joanna Krawczyk

KIEROWNIK
REFERATU EWIDENCJI GRUNTÓW

Gdańsk dn. 08.11.2019
Sporządził(a) wyrys: Iwona Herda

STARSZY INSPEKTOR

Iwona Herda
Iwona Herda

PREZYDENT MIASTA GDAŃSKA
ul. Nowe Ogrody 8/12
80-803 Gdańsk

Województwo: pomorskie
Powiat: m.Gdańsk
Jednostka ewidencyjna: 226101_1, M.Gdańsk
Obręb ewidencyjny: 226101_1.0100, 100

.....
(nazwa organu wydającego dokument)

WYPIS Z REJESTRU GRUNTÓW

sporządzono dnia: 08-11-2019 12:54:52

Nr jednostki rejestrowej: **G566**

Osoby: 1

Udział Forma władania	Dane osoby fizycznej / instytucji
1/1 własność	GMINA MIASTA GDAŃSKA siedziba: ul. Nowe Ogrody 8/12, 80-803 Gdańsk

Działki ewidencyjne: 1

Arkusze	Nr działki	Adres / Położenie	Powierzchnia [ha]	Użytek i klasa bonitacyjna		Nr KW lub inne dokumenty
				Użytek	Pow. [ha]	
4	198/8	ul. Jaskółcza 28	0.2968	B	0.2968	GD1G/00255461/4

Identyfikator: 226101_1.0100.198/8; Działka objęta formą ochrony przyrody: -; Rejestr zabytków: -; Data wpisu do rejestru zabytków: -; Wartość: -; Data określenia wartości: -; Rejon statystyczny: -
UWAGA: Działka zabudowana budynkami: 264, 266.

Razem powierzchnia działek [ha]:	0.2968	ha
Słownie:	dwa tysiące dziewięćset sześćdziesiąt osiem metrów kwadratowych	

UWAGA: W jednostce znajdują się jeszcze inne działki.

Powierzchnia całej jednostki rejestrowej: **0.8116** (osiem tysięcy sto szesnaście metrów kwadratowych)

Oznaczenia użytków i klas
B - Tereny mieszkaniowe

**DOKUMENT NINIEJSZY JEST PRZEZNACZONY
DO DOKONYWANIA WPISU W KSIĘDZE WIECZYSTEJ**

Iwona Herda
08-11-2019
STARCZY INSPEKTOR

.....
(sporządził: data i podpis)
Iwona Herda



PREZYDENT MIASTA GDAŃSKA

z up. Joanna Krawczyk
KIEROWNIK
REFERATU EWIDENCJI GRUNTÓW
08-11-2019

.....
(imię i nazwisko osoby reprezentującej organ
lub osoby upoważnionej przez organ: data i podpis)

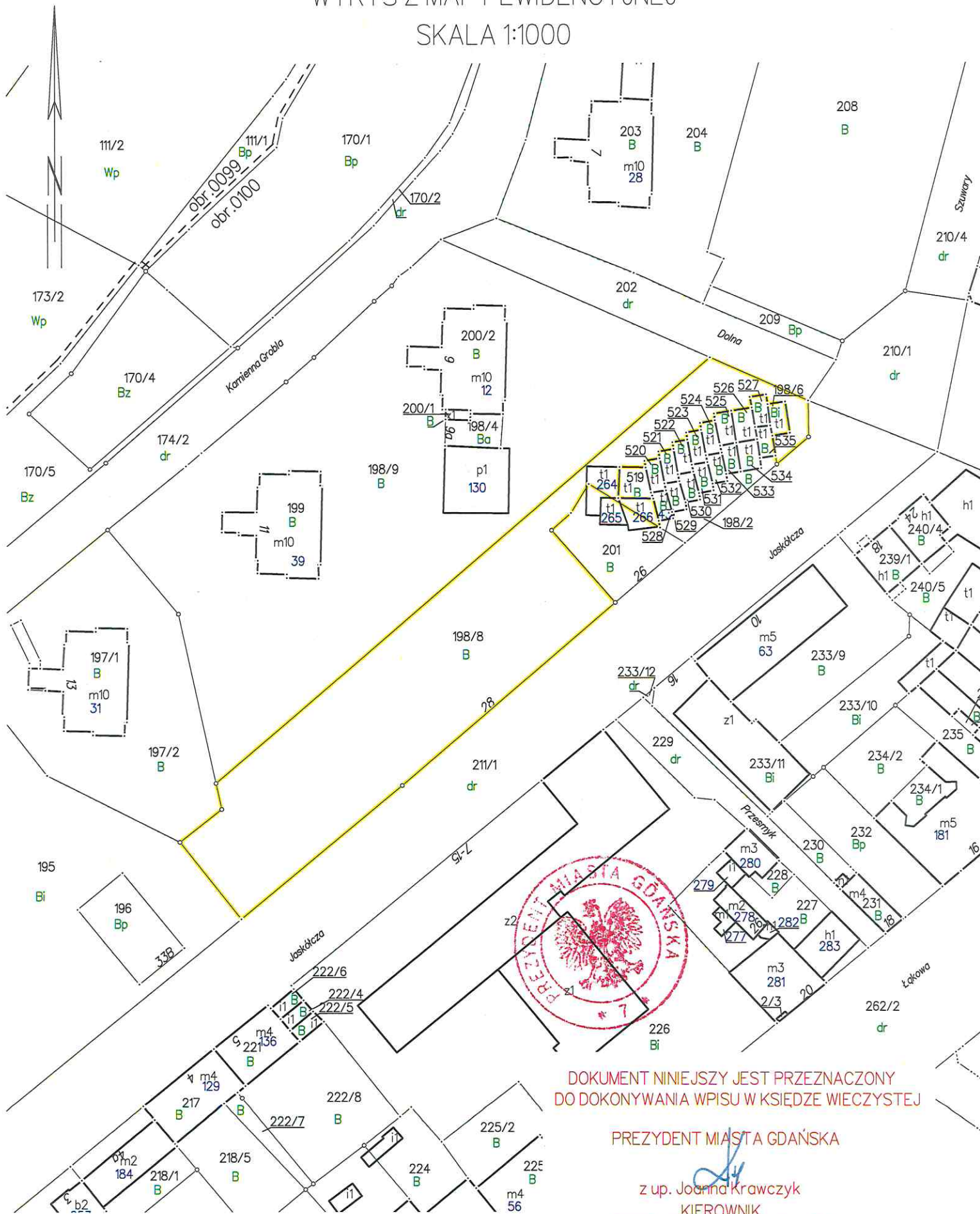
PREZYDENT MIASTA GDAŃSKA

ul. Nowe Ogrody 8/12

80-803 Gdańsk

WYRYS Z MAPY EWIDENCYJNEJ

SKALA 1:1000



DOKUMENT NINIEJSZY JEST PRZEZNACZONY DO DOKONYWANIA WPISU W KSIĘDZE WIECZYSTEJ

PREZYDENT MIASTA GDAŃSKA

z up. Joanna Krawczyk

KIEROWNIK

REFERATU EWIDENCJI GRUNTÓW

Iwona Herda

PREZYDENT MIASTA GDAŃSKA
ul. Nowe Ogrody 8/12
80-803 Gdańsk

Województwo: **pomorskie**
 Powiat: **m.Gdańsk**
 Jednostka ewidencyjna: **226101_1, M.Gdańsk**
 Obręb ewidencyjny: **226101_1.0100, 100**

.....
 (nazwa organu wydającego dokument)

WYPIS Z REJESTRU GRUNTÓW

sporządzono dnia: 08-11-2019 12:54:52

Nr jednostki rejestrowej: **G226**

Osoby: **1**

Udział Forma władania	Dane osoby fizycznej / instytucji
1/1 własność	GINA MIASTA GDAŃSKA siedziba: ul. Nowe Ogrody 8/12, 80-803 Gdańsk

Działki ewidencyjne: **1**

Arkusz	Nr działki	Adres / Położenie	Powierzchnia [ha]	Użytek i klasa bonitacyjna		Nr KW lub inne dokumenty
				Użytek	Pow. [ha]	
3	140/1	ul. Łąkowa 51	0.0245	B	0.0245	GD1G/00045985/8

Identyfikator: 226101_1.0100.140/1; Działka objęta formą ochrony przyrody: -; Rejestr zabytków: -; Data wpisu do rejestru zabytków: -; Wartość: -; Data określenia wartości: -; Rejon statystyczny: -

Razem powierzchnia działek [ha]:	0.0245	ha
Słownie:	dwieście czterdzieści pięć metrów kwadratowych	

UWAGA: W jednostce znajdują się jeszcze inne działki.

Powierzchnia całej jednostki rejestrowej: **3.4043** (trzy hektary cztery tysiące czterdzieści trzy metry kwadratowe)

Nr działki	Informacje o danych ewidencyjnych, które nie spełniają wymogów rozporządzenia lub standardów technicznych
140/1	nie spełnia standardów technicznych: pole powierzchni działki; nie spełnia wymogów rozporządzenia: brak kartoteki budynku;

Oznaczenia użytków i klas
B - Tereny mieszkaniowe

DOKUMENT NINIEJSZY JEST PRZEZNACZONY DO DOKONYWANIA WPISU W KSIĘDZE WIECZYSTEJ

Iwona Herda
08-11-2019

STAROSTA INSPEKTOR

.....
 (sporządził: data i podpis)
 Iwona Herda



PREZYDENT MIASTA GDAŃSKA

z up. Joanna Krawczyk
KIEROWNIK
REFERATU EWIDENCJI GRUNTÓW
 08-11-2019

.....
 (imię i nazwisko osoby reprezentującej organ lub osoby upoważnionej przez organ: data i podpis)

PREZYDENT MIASTA GDAŃSKA
ul. Nowe Ogrody 8/12
80-803 Gdańsk

Województwo: pomorskie
Powiat: m.Gdańsk
Jednostka ewidencyjna: 226101_1, M.Gdańsk
Obręb: 226101_1.0100, 100

WYRYS Z MAPY EWIDENCYJNEJ
SKALA 1:1000



311/1 Działka 140/1 nie spełnia standardów technicznych: pole powierzchni działki nie spełnia wymogów rozporządzenia; brak kartoteki budynku

DOKUMENT NINIEJSZY JEST PRZEZNACZONY
DO DOKONYWANIA WPISU W KSIĘDZE WIECZYSTEJ

PREZYDENT MIASTA GDAŃSKA

z up. Joanna Krawczyk

KIEROWNIK

REFERATU EWIDENCJI GRUNTÓW

Gdańsk dn. 08.11.2019
Sporządził(a) wyrys: Iwona Herda

STAROZY INSPEKTOR

Iwona Herda

PREZYDENT MIASTA GDAŃSKA
ul. Nowe Ogrody 8/12
80-803 Gdańsk

Województwo: pomorskie
 Powiat: m.Gdańsk
 Jednostka ewidencyjna: 226101_1, M.Gdańsk
 Obręb ewidencyjny: 226101_1.0100, 100

.....
 (nazwa organu wydającego dokument)

WYPIS Z REJESTRU GRUNTÓW

sporządzono dnia: 08-11-2019 12:54:52

Nr jednostki rejestrowej: **G226**

Osoby: 1

Udział Forma władania	Dane osoby fizycznej / instytucji
1/1 własność	GMINA MIASTA GDAŃSKA siedziba: ul. Nowe Ogrody 8/12, 80-803 Gdańsk

Działki ewidencyjne: 1

Arkusz	Nr działki	Adres / Położenie	Powierzchnia [ha]	Użytek i klasa bonitacyjna		Nr KW lub inne dokumenty
				Użytek	Pow. [ha]	
3	140/2	ul. Łąkowa 51	0.0394	B	0.0394	GD1G/00045985/8
Identyfikator: 226101_1.0100.140/2; Działka objęta formą ochrony przyrody: -; Rejestr zabytków: -; Data wpisu do rejestru zabytków: -; Wartość: -; Data określenia wartości: -; Rejon statystyczny: -						
Razem powierzchnia działek [ha]:			0.0394	ha		
Słownie:			trzysta dziewięćdziesiąt cztery metry kwadratowe			

UWAGA: W jednostce znajdują się jeszcze inne działki.

Powierzchnia całej jednostki rejestrowej: **3.4043** (trzy hektary cztery tysiące czterdzieści trzy metry kwadratowe)

Nr działki	Informacje o danych ewidencyjnych, które nie spełniają wymogów rozporządzenia lub standardów technicznych
140/2	nie spełnia standardów technicznych: pole powierzchni działki;

Oznaczenia użytków i klas
B - Tereny mieszkaniowe

**DOKUMENT NINIEJSZY JEST PRZEZNACZONY
DO DOKONYWANIA WPISU W KSIĘDZE WIECZYSTEJ**

Iwona Herda
08-11-2019

STAROZY INSPEKTOR

.....
 (sporządził, data / podpis)

Iwona Herda



PREZYDENT MIASTA GDAŃSKA

z up. Joanna Krawczyk
KIEROWNIK

REFERATU EWIDENCJI GRUNTÓW

08-11-2019

.....
 (imię i nazwisko osoby reprezentującej organ
 lub osoby upoważnionej przez organ: data i podpis)

PREZYDENT MIASTA GDAŃSKA

ul. Nowe Ogrody 8/12

80-803 Gdańsk

WYRYS Z MAPY EWIDENCYJNEJ

SKALA 1:1000



DOKUMENT NINIEJSZY JEST PRZEZNACZONY DO DOKONYWANIA WPISU W KSIĘDZE WIECZYSTEJ

PREZYDENT MIASTA GDAŃSKA

z up. Joanna Krawczyk

KIEROWNIK

REFERATU EWIDENCJI GRUNTÓW

Gdańsk dn. 08.11.2019
Sporządził(a) wyrys: Iwona Herda

STARSZY INSPEKTOR

Iwona Herda

PREZYDENT MIASTA GDAŃSKA
ul. Nowe Ogrody 8/12
80-803 Gdańsk

Województwo: pomorskie
 Powiat: m.Gdańsk
 Jednostka ewidencyjna: 226101_1, M.Gdańsk
 Obręb ewidencyjny: 226101_1.0100, 100

.....
 (nazwa organu wydającego dokument)

WYPIS Z REJESTRU GRUNTÓW

sporządzono dnia: 08-11-2019 12:54:52

Nr jednostki rejestrowej: **G226**

Osoby: 1

Udział Forma władania	Dane osoby fizycznej / instytucji
1/1 własność	GMINA MIASTA GDAŃSKA siedziba: ul. Nowe Ogrody 8/12, 80-803 Gdańsk

Działki ewidencyjne: 1

Arkusze	Nr działki	Adres / Położenie	Powierzchnia [ha]	Użytek i klasa bonitacyjna		Nr KW lub inne dokumenty
				Użytek	Pow. [ha]	
3	544	ul. Łąkowa 52	0.0846	B	0.0846	GD1G/00045985/8
Identyfikator: 226101_1.0100.544; Działka objęta formą ochrony przyrody: -; Rejestr zabytków: -; Data wpisu do rejestru zabytków: -; Wartość: -; Data określenia wartości: -; Rejon statystyczny: - UWAGA: Działka zabudowana budynkami: 202.						
Razem powierzchnia działek [ha]:			0.0846	ha		
Słownie:			osiemset czterdzieści sześć metrów kwadratowych			

UWAGA: W jednostce znajdują się jeszcze inne działki.

Powierzchnia całej jednostki rejestrowej: **3.4043 (trzy hektary cztery tysiące czterdzieści trzy metry kwadratowe)**

Oznaczenia użytków i klas
B - Tereny mieszkaniowe

**DOKUMENT NINIEJSZY JEST PRZEZNACZONY
 DO DOKONYWANIA WPISU W KSIĘDZE WIECZYSTEJ**

PREZYDENT MIASTA GDAŃSKA

z up. Joanna Krawczyk
KIEROWNIK

REFERATU EWIDENCJI GRUNTÓW
 08-11-2019



Iwona Herda
 08-11-2019
 STAROSTA INSPEKTOR

.....
 (sporządził: data i podpis)

.....
 (imię i nazwisko osoby reprezentującej organ
 lub osoby upoważnionej przez organ: data i podpis)

PREZYDENT MIASTA GDAŃSKA
ul. Nowe Ogrody 8/12
80-803 Gdańsk

WYRYS Z MAPY EWIDENCYJNEJ
SKALA 1:1000



DOKUMENT NINIEJSZY JEST PRZEZNACZONY
DO DOKONYWANIA WPISU W KSIĘDZE WIECZYSTEJ

PREZYDENT MIASTA GDAŃSKA
[Signature]
z up. Joanna Krawczyk
KIEROWNIK
REFERATU EWIDENCJI GRUNTÓW

Gdańsk dn. 08.11.2019
Sporządził(a) wyrys: Iwona Herda
[Signature]
Iwona Herda
STARSZY INSPEKTOR

m
14
542
B

PREZYDENT MIASTA GDAŃSKA
ul. Nowe Ogrody 8/12
80-803 Gdańsk

Województwo: pomorskie
 Powiat: m.Gdańsk
 Jednostka ewidencyjna: 226101_1, M.Gdańsk
 Obręb ewidencyjny: 226101_1.0100, 100

(nazwa organu wydającego dokument)

WYPIS Z REJESTRU GRUNTÓW

sporządzono dnia: 08-11-2019 12:54:52

Nr jednostki rejestrowej: G400

Osoby: 1

Udział Forma władania	Dane osoby fizycznej / instytucji
1/1 własność	GMINA MIASTA GDAŃSKA siedziba: ul. Nowe Ogrody 8/12, 80-803 Gdańsk

Działki ewidencyjne: 1

Arkusze	Nr działki	Adres / Położenie	Powierzchnia [ha]	Użytek i klasa bonitacyjna		Nr KW lub inne dokumenty
				Użytek	Pow. [ha]	
3	145		0.0417	Bp	0.0417	GD1G/00048569/7

Identyfikator: 226101_1.0100.145; Działka objęta formą ochrony przyrody: -; Rejestr zabytków: -; Data wpisu do rejestru zabytków: -; Wartość: -; Data określenia wartości: -; Rejon statystyczny: -

Razem powierzchnia działek [ha]:	0.0417	ha
Słownie:	czterysta siedemnaście metrów kwadratowych	

UWAGA: W jednostce znajdują się jeszcze inne działki.

Powierzchnia całej jednostki rejestrowej: 0.4566 (cztery tysiące pięćset sześćdziesiąt sześć metrów kwadratowych)

Oznaczenia użytków i klas
Bp - Zurbanizowane tereny niezabudowane lub w trakcie zabudowy

DOKUMENT NINIEJSZY JEST PRZEZNACZONY
DO DOKONYWANIA WPISU W KSIĘDZE WIECZYSTEJ

PREZYDENT MIASTA GDAŃSKA

z up. Joanna Krawczyk
KIEROWNIK
REFERATU EWIDENCJI GRUNTÓW
 08-11-2019



Iwona Herda
 08-11-2019
 STAROSTA INSPIKTOR
 (sporządził: data i podpis)
 Iwona Herda

(imię i nazwisko osoby reprezentującej organ
 lub osoby upoważnionej przez organ: data i podpis)

PREZYDENT MIASTA GDAŃSKA
ul. Nowe Ogrody 8/12
80-803 Gdańsk

Województwo: pomorskie
Powiat: m.Gdańsk
Jednostka ewidencyjna: 226101_1, M.Gdańsk
Obręb: 226101_1.0100, 100

WYRYS Z MAPY EWIDENCYJNEJ SKALA 1:1000



DOKUMENT NINIEJSZY JEST PRZEZNACZONY
DO DOKONYWANIA WPISU W KSIĘDZE WIECZYSTEJ

PREZYDENT MIASTA GDAŃSKA

z up. Joanna Krawczyk

KIEROWNIK
REFERATU EWIDENCJI GRUNTÓW

Iwona Herda
Iwona Herda

PREZYDENT MIASTA GDAŃSKA
ul. Nowe Ogrody 8/12
80-803 Gdańsk

Województwo: pomorskie
 Powiat: m.Gdańsk
 Jednostka ewidencyjna: 226101_1, M.Gdańsk
 Obręb ewidencyjny: 226101_1.0100, 100

.....
 (nazwa organu wydającego dokument)

WYPIS Z REJESTRU GRUNTÓW

sporządzono dnia: 08-11-2019 12:54:52

Nr jednostki rejestrowej: G225

Osoby: 1

Udział Forma władania	Dane osoby fizycznej / instytucji
1/1 własność	GMINA MIASTA GDAŃSKA siedziba: ul. Nowe Ogrody 8/12, 80-803 Gdańsk

Działki ewidencyjne: 1

Arkusz	Nr działki	Adres / Położenie	Powierzchnia [ha]	Użytek i klasa bonitacyjna		Nr KW lub inne dokumenty
				Użytek	Pow. [ha]	
3	137	ul. Łąkowa 50	0.0302	B	0.0302	GD1G/00045887/1
Identyfikator: 226101_1.0100.137; Działka objęta formą ochrony przyrody: -; Rejestr zabytków: -; Data wpisu do rejestru zabytków: -; Wartość: -; Data określenia wartości: -; Rejon statystyczny: -						
Razem powierzchnia działek [ha]:			0.0302	ha		
Słownie:			trzysta dwa metry kwadratowe			

UWAGA: W jednostce znajdują się jeszcze inne działki.

Powierzchnia całej jednostki rejestrowej: 1.5412 (jeden hektar pięć tysięcy czterysta dwanaście metrów kwadratowych)

Nr działki	Informacje o danych ewidencyjnych, które nie spełniają wymogów rozporządzenia lub standardów technicznych
137	nie spełnia standardów technicznych: pole powierzchni działki; nie spełnia wymogów rozporządzenia: brak kartoteki budynku;

Oznaczenia użytków i klas
B - Tereny mieszkaniowe

DOKUMENT NINIEJSZY JEST PRZEZNACZONY
 DO DOKONYWANIA WPISU W KSIĘDZE WIECZYSTEJ

Iwona Herda
 08-11-2019
 STAROSTA GDAŃSKI

.....
 (sporządził: data i podpis)



PREZYDENT MIASTA GDAŃSKA

z up. Joanna Krawczyk
KIEROWNIK
REFERATU EWIDENCJI GRUNTÓW
 08-11-2019

.....
 (imię i nazwisko osoby reprezentującej organ
 lub osoby upoważnionej przez organ: data i podpis)

PREZYDENT MIASTA GDAŃSKA
ul. Nowe Ogrody 8/12
80-803 Gdańsk

Województwo: pomorskie
 Powiat: m.Gdańsk
 Jednostka ewidencyjna: 226101_1, M.Gdańsk
 Obręb ewidencyjny: 226101_1.0100, 100

(nazwa organu wydającego dokument)

WYPIS Z REJESTRU GRUNTÓW

sporządzono dnia: 08-11-2019 12:54:52

Nr jednostki rejestrowej: G135

Osoby: 1

Udział Forma władania	Dane osoby fizycznej / instytucji
1/1 własność	GMINA MIASTA GDAŃSKA siedziba: ul. Nowe Ogrody 8/12, 80-803 Gdańsk

Działki ewidencyjne: 1

Arkusze	Nr działki	Adres / Położenie	Powierzchnia [ha]	Użytek i klasa bonitacyjna		Nr KW lub inne dokumenty
				Użytek	Pow. [ha]	
5	292/2		0.0317	Bi	0.0317	GD1G/00017475/5

Identyfikator: 226101_1.0100.292/2; Działka objęta formą ochrony przyrody: -; Rejestr zabytków: -; Data wpisu do rejestru zabytków: -; Wartość: -; Data określenia wartości: -; Rejon statystyczny: -

Razem powierzchnia działek [ha]:	0.0317	ha
Słownie:	trzysta siedemnaście metrów kwadratowych	

Nr działki	Informacje o danych ewidencyjnych, które nie spełniają wymogów rozporządzenia lub standardów technicznych
292/2	nie spełnia wymogów rozporządzenia: brak kartoteki budynku;

Oznaczenia użytków i klas
Bi - Inne tereny zabudowane

DOKUMENT NINIEJSZY JEST PRZEZNACZONY
 DO DOKONYWANIA WPISU W KSIĘDZE WIECZYSTEJ

PREZYDENT MIASTA GDAŃSKA

z up. Joanna Krawczyk
KIEROWNIK
REFERATU EWIDENCJI GRUNTÓW
 08-11-2019



Iwona Herda
 08-11-2019
 STARCZY INSPEKTOR
 (sporządził: data i podpis)
 Iwona Herda

(imię i nazwisko osoby reprezentującej organ
 lub osoby upoważnionej przez organ: data i podpis)

PREZYDENT MIASTA GDAŃSKA

ul. Nowe Ogrody 8/12

80-803 Gdańsk

Województwo: pomorskie

Powiat: m.Gdańsk

Jednostka ewidencyjna: 226101_1, M.Gdańsk

Obręb: 226101_1.0100, 100

WYRYS Z MAPY EWIDENCYJNEJ

SKALA 1:1000



Dziaka 292/2 nie spełnia wymogów i rozporządzenia: brak kartoteki budynku.
DOKUMENT NINIEJSZY JEST PRZEZNACZONY DO DOKONYWANIA WPISU W KSIĘDZE WIECZYSTEJ

PREZYDENT MIASTA GDAŃSKA
z up. Joanna Krawczyk
KIEROWNIK
REFERATU EWIDENCJI GRUNTÓW

PREZYDENT MIASTA GDAŃSKA
ul. Nowe Ogrody 8/12
80-803 Gdańsk

Województwo: **pomorskie**
 Powiat: **m.Gdańsk**
 Jednostka ewidencyjna: **226101_1, M.Gdańsk**
 Obręb ewidencyjny: **226101_1.0100, 100**

(nazwa organu wydającego dokument)

WYPIS Z REJESTRU GRUNTÓW

sporządzono dnia: 08-11-2019 12:54:52

Nr jednostki rejestrowej: **G131**

Osoby: **1**

Udział Forma władania	Dane osoby fizycznej / instytucji
1/1 własność	GMINA MIASTA GDAŃSKA siedziba: ul. Nowe Ogrody 8/12, 80-803 Gdańsk

Działki ewidencyjne: **1**

Arkusze	Nr działki	Adres / Położenie	Powierzchnia [ha]	Użytek i klasa bonitacyjna		Nr KW lub inne dokumenty
				Użytek	Pow. [ha]	
5	329/2	ul. Stefanii Sempołowskiej 9	0.0450	Bp	0.0450	GD1G/00055906/4

Identyfikator: 226101_1.0100.329/2; Działka objęta formą ochrony przyrody: -; Rejestr zabytków: -; Data wpisu do rejestru zabytków: -; Wartość: -; Data określenia wartości: -; Rejon statystyczny: -

Razem powierzchnia działek [ha]:	0.0450	ha
Słownie:	czteryście pięćdziesiąt metrów kwadratowych	

UWAGA: W jednostce znajdują się jeszcze inne działki.

Powierzchnia całej jednostki rejestrowej: **0.5540** (pięć tysięcy pięćset czterdzieści metrów kwadratowych)

Oznaczenia użytków i klas
Bp - Zurbanizowane tereny niezabudowane lub w trakcie zabudowy

**DOKUMENT NINIEJSZY JEST PRZEZNACZONY
DO DOKONYWANIA WPISU W KSIĘDZE WIECZYSTEJ**

Iwona Herda
08-11-2019
STARSZY INSPIKTOR

(sporządził: data i podpis)



PREZYDENT MIASTA GDAŃSKA

z up. Joanna Krawczyk
KIEROWNIK
REFERATU EWIDENCJI GRUNTÓW
08-11-2019

(imię i nazwisko osoby reprezentującej organ
lub osoby upoważnionej przez organ: data i podpis)

PREZYDENT MIASTA GDAŃSKA

ul. Nowe Ogrody 8/12

80-803 Gdańsk

WYRYS Z MAPY EWIDENCYJNEJ

SKALA 1:1000



DOKUMENT NINIEJSZY JEST PRZEZNACZONY DO DOKONYWANIA WPISU W KSIĘDZE WIECZYSTEJ

PREZYDENT MIASTA GDAŃSKA

z up. Joanna Krawczyk

KIEROWNIK REFERATU EWIDENCJI GRUNTÓW

Gdańsk dn. 08.11.2019 STARSZY INSPEKTOR
Sporządził(a) wyrys: Iwona Herda

Iwona Herda

PREZYDENT MIASTA GDAŃSKA
ul. Nowe Ogrody 8/12
80-803 Gdańsk

Województwo: pomorskie
Powiat: m.Gdańsk
Jednostka ewidencyjna: 226101_1, M.Gdańsk
Obręb ewidencyjny: 226101_1.0100, 100

.....
(nazwa organu wydającego dokument)

WYPIS Z REJESTRU GRUNTÓW

sporządzono dnia: 08-11-2019 12:54:52

Nr jednostki rejestrowej: **G559**

Osoby: 1

Udział Forma władania	Dane osoby fizycznej / instytucji
1/1 własność	GMINA MIASTA GDAŃSKA siedziba: ul. Nowe Ogrody 8/12, 80-803 Gdańsk

Działki ewidencyjne: 1

Arkusz	Nr działki	Adres / Położenie	Powierzchnia [ha]	Użytek i klasa bonitacyjna		Nr KW lub inne dokumenty
				Użytek	Pow. [ha]	
4	182/6	ul. Śluza 3	0.3853	Bi	0.3853	GD1G/00249428/6

Identyfikator: 226101_1.0100.182/6; Działka objęta formą ochrony przyrody: -; Rejestr zabytków: -; Data wpisu do rejestru zabytków: -; Wartość: -; Data określenia wartości: -; Rejon statystyczny: -

Razem powierzchnia działek [ha]:	0.3853	ha
Słownie:	trzy tysiące osiemset pięćdziesiąt trzy metry kwadratowe	

Nr działki	Informacje o danych ewidencyjnych, które nie spełniają wymogów rozporządzenia lub standardów technicznych
182/6	nie spełnia wymogów rozporządzenia: brak kartoteki budynku;

Oznaczenia użytków i klas
Bi - Inne tereny zabudowane

DOKUMENT NINIEJSZY JEST PRZEZNACZONY
DO DOKONYWANIA WPISU W KSIĘDZE WIECZYSTEJ

Iwona Herda
08-11-2019

STARCY INSPEKTOR

.....
(sporządził, data i podpis)

Iwona Herda



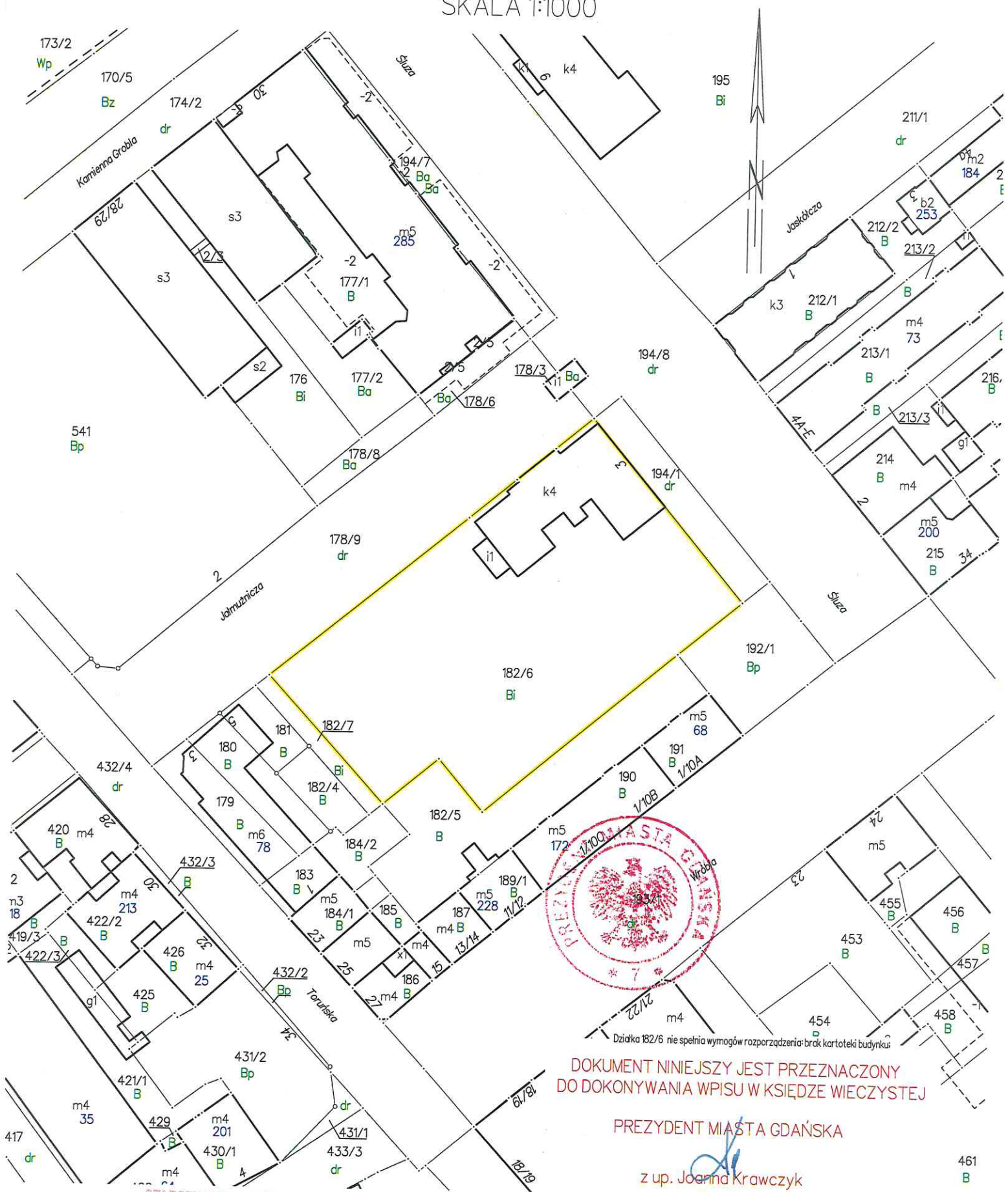
PREZYDENT MIASTA GDAŃSKA

z up. Joanna Krawczyk
KIEROWNIK
REFERATU EWIDENCJI GRUNTÓW
08-11-2019

.....
(imię i nazwisko osoby reprezentującej organ
lub osoby upoważnionej przez organ: data i podpis)

PREZYDENT MIASTA GDAŃSKA
ul. Nowe Ogrody 8/12
80-803 Gdańsk

WYRYS Z MAPY EWIDENCYJNEJ
SKALA 1:1000



DOKUMENT NINIEJSZY JEST PRZEZNACZONY
DO DOKONYWANIA WPISU W KSIĘDZE WIECZYSTEJ

PREZYDENT MIASTA GDAŃSKA

z up. Joanna Krawczyk
KIEROWNIK
REFERATU EWIDENCJI GRUNTÓW

Gdańsk dn. 08.11.2019
Sporządził(a) wyrys: Iwona Herda
Iwona Herda
STARSZY INSPEKTOR

PREZYDENT MIASTA GDAŃSKA
ul. Nowe Ogrody 8/12
80-803 Gdańsk

Województwo: pomorskie
Powiat: m.Gdańsk
Jednostka ewidencyjna: 226101_1, M.Gdańsk
Obręb ewidencyjny: 226101_1.0100, 100

.....
(nazwa organu wydającego dokument)

WYPIS Z REJESTRU GRUNTÓW

sporządzono dnia: 08-11-2019 12:54:52

Nr jednostki rejestrowej: G134

Osoby: 1

Udział Forma władania	Dane osoby fizycznej / instytucji
1/1 własność	GMINA MIASTA GDAŃSKA siedziba: ul. Nowe Ogrody 8/12, 80-803 Gdańsk

Działki ewidencyjne: 1

Arkusze	Nr działki	Adres / Położenie	Powierzchnia [ha]	Użytek i klasa bonitacyjna		Nr KW lub inne dokumenty
				Użytek	Pow. [ha]	
5	305		0.0417	B	0.0417	GD1G/00048569/7
Identyfikator: 226101_1.0100.305; Działka objęta formą ochrony przyrody: -; Rejestr zabytków: -; Data wpisu do rejestru zabytków: -; Wartość: -; Data określenia wartości: -; Rejon statystyczny: - UWAGA: Działka zabudowana budynkami: 125.						
Razem powierzchnia działek [ha]:			0.0417	ha		
Słownie:			czterysta siedemnaście metrów kwadratowych			

Oznaczenia użytków i klas
B - Tereny mieszkaniowe

**DOKUMENT NINIEJSZY JEST PRZEZNACZONY
DO DOKONYWANIA WPISU W KSIĘDZE WIECZYSTEJ**

Iwona Herda
08-11-2019
STARSZY INSPEKTOR

.....
(sporządził: data i podpis)
Iwona Herda



PREZYDENT MIASTA GDAŃSKA

z up. Joanna Krawczyk
KIEROWNIK
REFERATU EWIDENCJI GRUNTÓW
08-11-2019

.....
(imię i nazwisko osoby reprezentującej organ
lub osoby upoważnionej przez organ: data i podpis)

WYRYS Z MAPY EWIDENCYJNEJ
SKALA 1:1000



DOKUMENT NINIEJSZY JEST PRZEZNACZONY DO DOKONYWANIA WPISU W KSIĘDZE WIECZYSTEJ

PREZYDENT MIASTA GDAŃSKA

z up. Joanna Krawczyk
KIEROWNIK
REFERATU EWIDENCJI GRUNTÓW