

## SZKIELET WODNY MIASTA POLITYKA WISŁY



## SERCE WODNE MIASTA POLITYKA MOTŁAWY



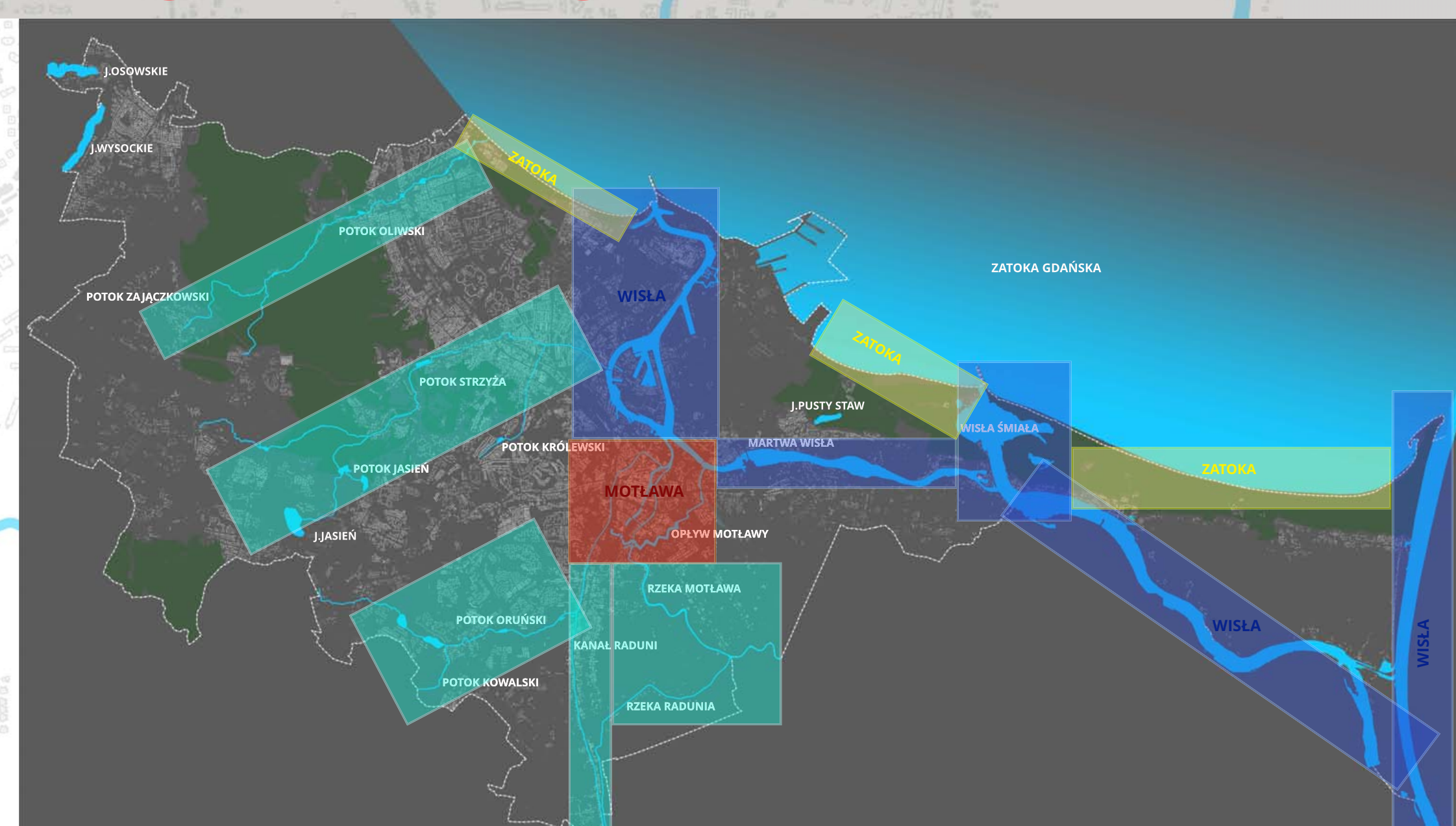
## CODZIENNE ŻYCIE MIASTA POLITYKA POTOKÓW I MAŁYCH RZEK



## MORSKI WATERFRONT POLITYKA ZATOKI GDAŃSKIEJ



### 4 POLITYKI WODNE



U podstaw sporządzenia **Gdańskiej Polityki Wodnej**, jako opracowania strategicznego, była potrzeba odpowiedzi na wyzwania jakie stają przed Gdańskiem w związku z postępującymi zmianami klimatu. Gwałtowne zjawiska atmosferyczne, zagrożenie powodziowe, zjawisko pustynnienia oraz miejskich wysp ciepła, a z drugiej strony wielki atut miasta w postaci wyjątkowo bogatej sieci wodnej i wodnego dziedzictwa, wymagały stworzenia **spójnej polityki zarządzania wodą** w mieście.

Gdańska Polityka Wodna określa zasady zrównoważonego zagospodarowania terenów nadwodnych z poszanowaniem walorów przyrodniczych, krajobrazowych i ochrony przeciwpowodziowej.

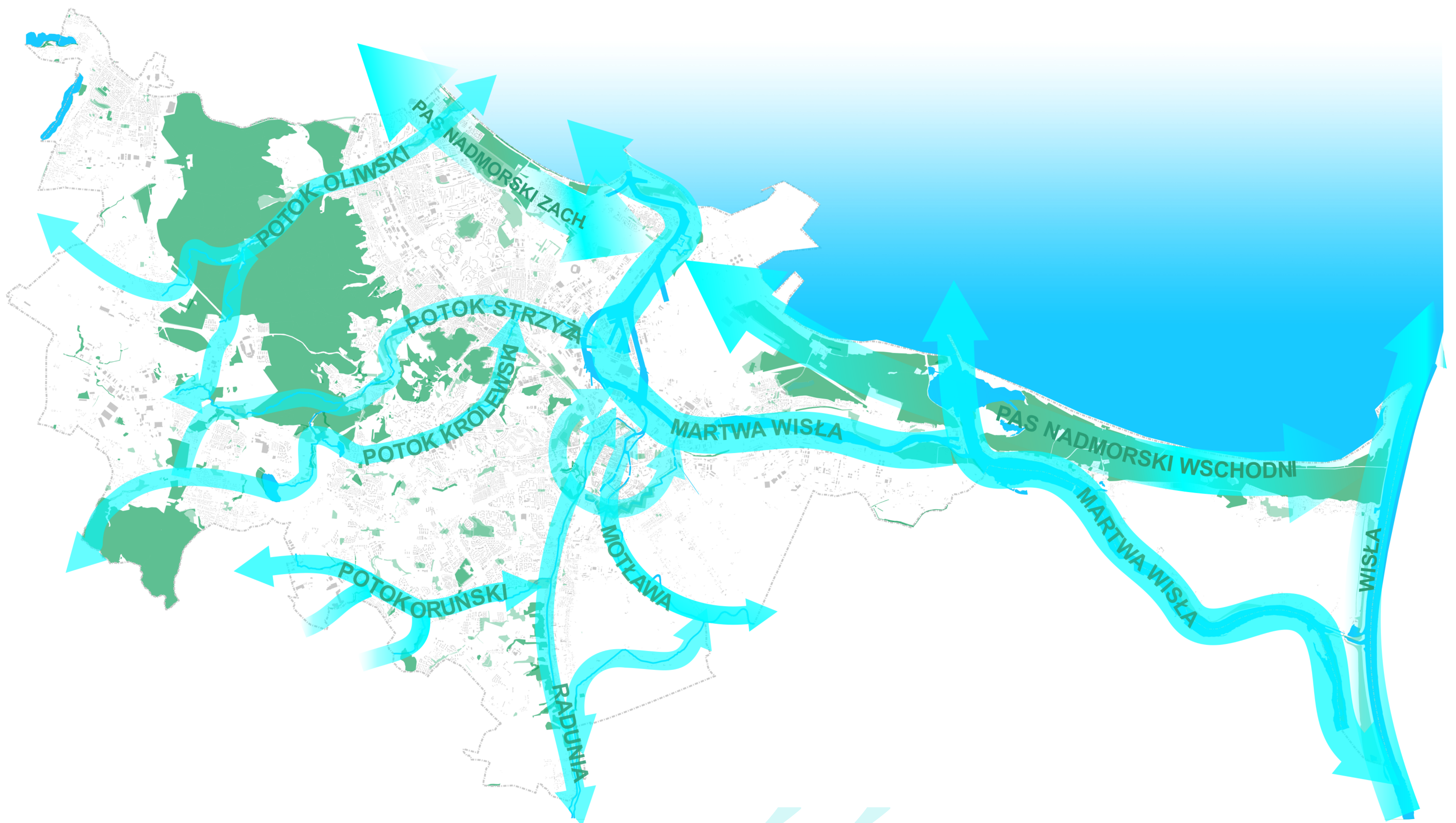
Gdańsk posiada jedną z najbogatszych sieci wodnych w Polsce (ponad 163 km długości głównych elementów układu) dlatego Gdańska Polityka Wodna jest unikalnym opracowaniem w skali kraju. Opracowanie dotyczy całego obszaru miasta i tak różnorodnych form wody jak: styk z morzem, rzeki, liczne potoki o charakterze górskim, małe rzeki i kanały, zbiorniki retencyjne oraz poldery melioracyjne.

Ze względu na rozwój miasta określony w obowiązujących dokumentach miejskich m.in. w Studium Uwarunkowań i Kierunków Zagospodarowania Przestrzennego miasta Gdańsk, w opracowaniu zostały wyodrębnione **strefy funkcjonalne wzdłuż wody** odpowiadające dominującym funkcjom w najbliższym sąsiedztwie. Strefy te stanowią jednocześnie zakres opracowania przyjęty jako zasięg dojazdu pieszego do wody (500 m). Dominująca funkcja jest kluczowa dla określenia dostępności i możliwości zagospodarowania terenów nadwodnych. Każdy odcinek charakteryzuje się inną specyfiką, innym sąsiedztwem i zróżnicowaną dostępnością brzegów wód dla mieszkańców, a także różną wrażliwością powodziową, które determinują możliwości spędzania czasu nad wodą.




## KLIMAT

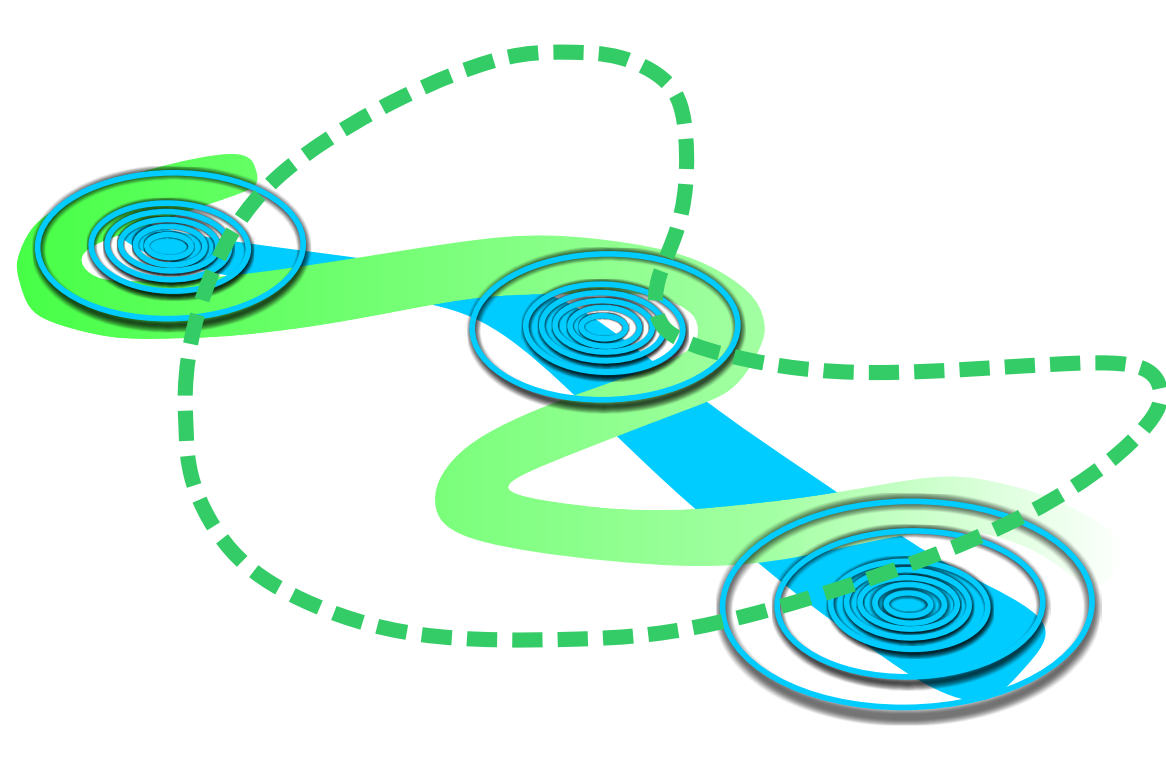
## BŁEKITNO-ZIELONE PASMA



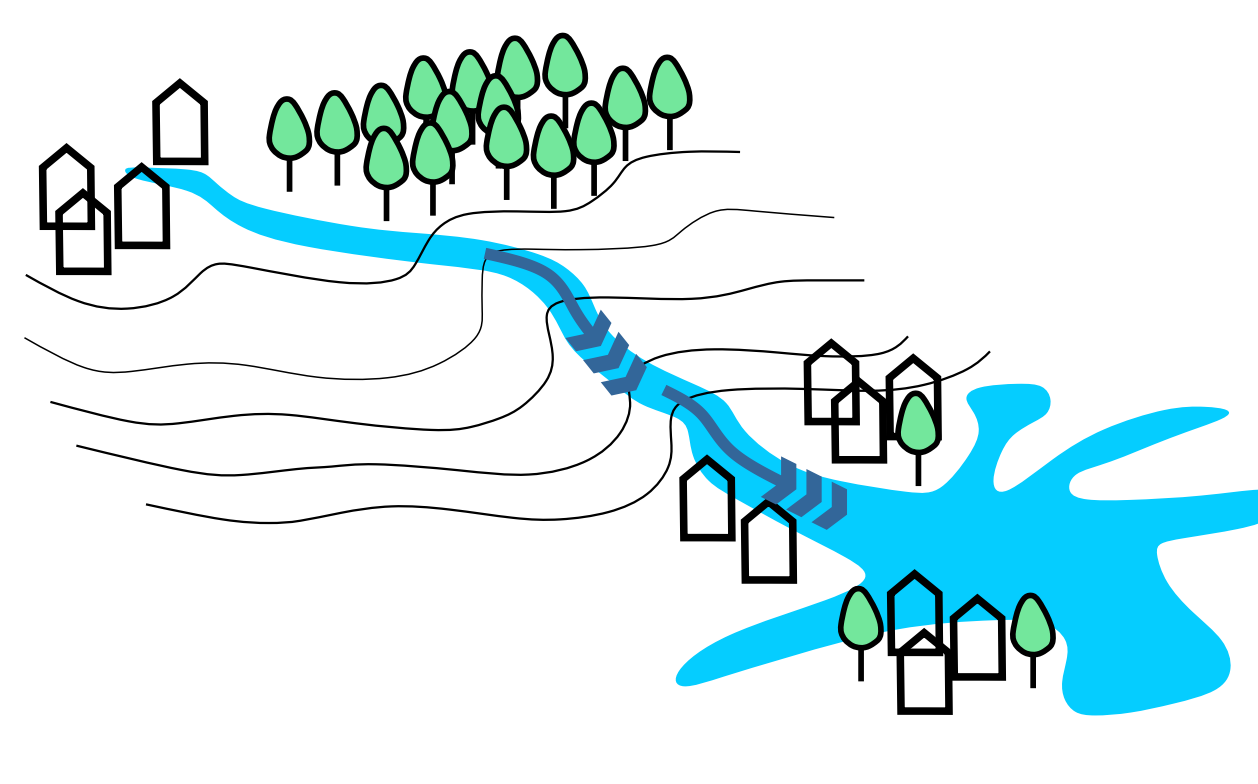
### ZRÓWNOWAŻONE ZAGOSPODAROWANIE TERENÓW NADWODNYCH Z POSZANOWANIEM WALORÓW PRZYRODNICZYCH, KRAJOBRAZOWYCH I OCHRONY PRZECIWPOWODZIOWEJ



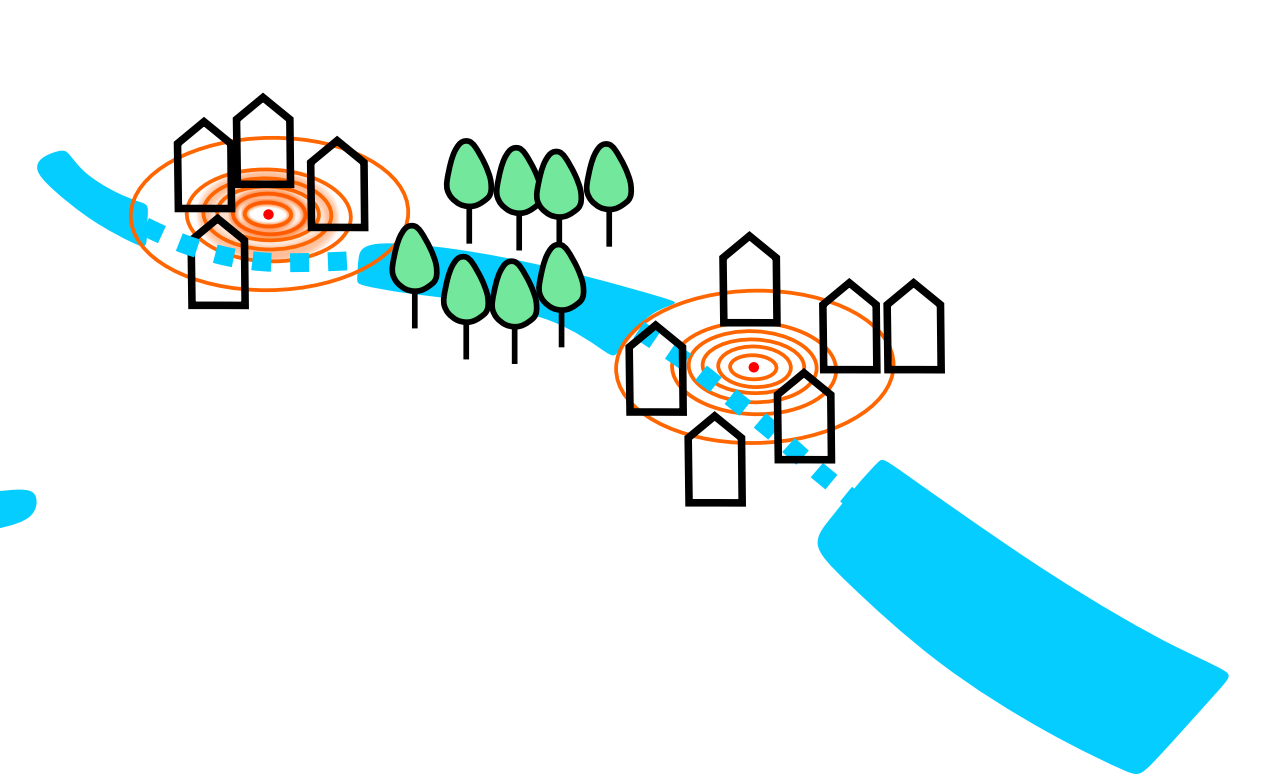
CEL 1. ZWIĘKSZENIE CIĄGŁOŚCI I BIORÓŻNORODNOŚCI SYSTEMU PRZYRODNICZEGO



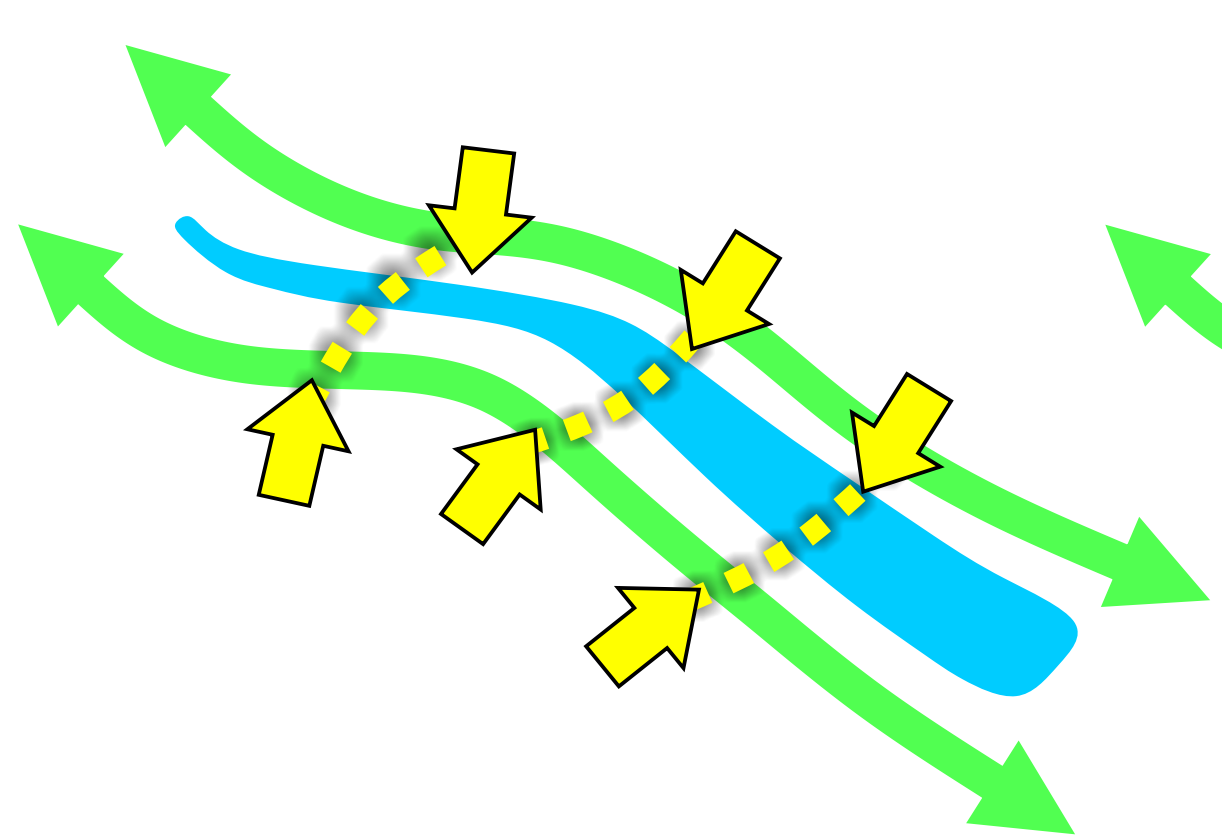
CEL 2. ZWIĘKSZENIE RETENCJI I MOŻLIWOŚCI ROZLEWANIA SIĘ WODY - NOWE TERENY ZIELONI W PASACH NADWODNYCH



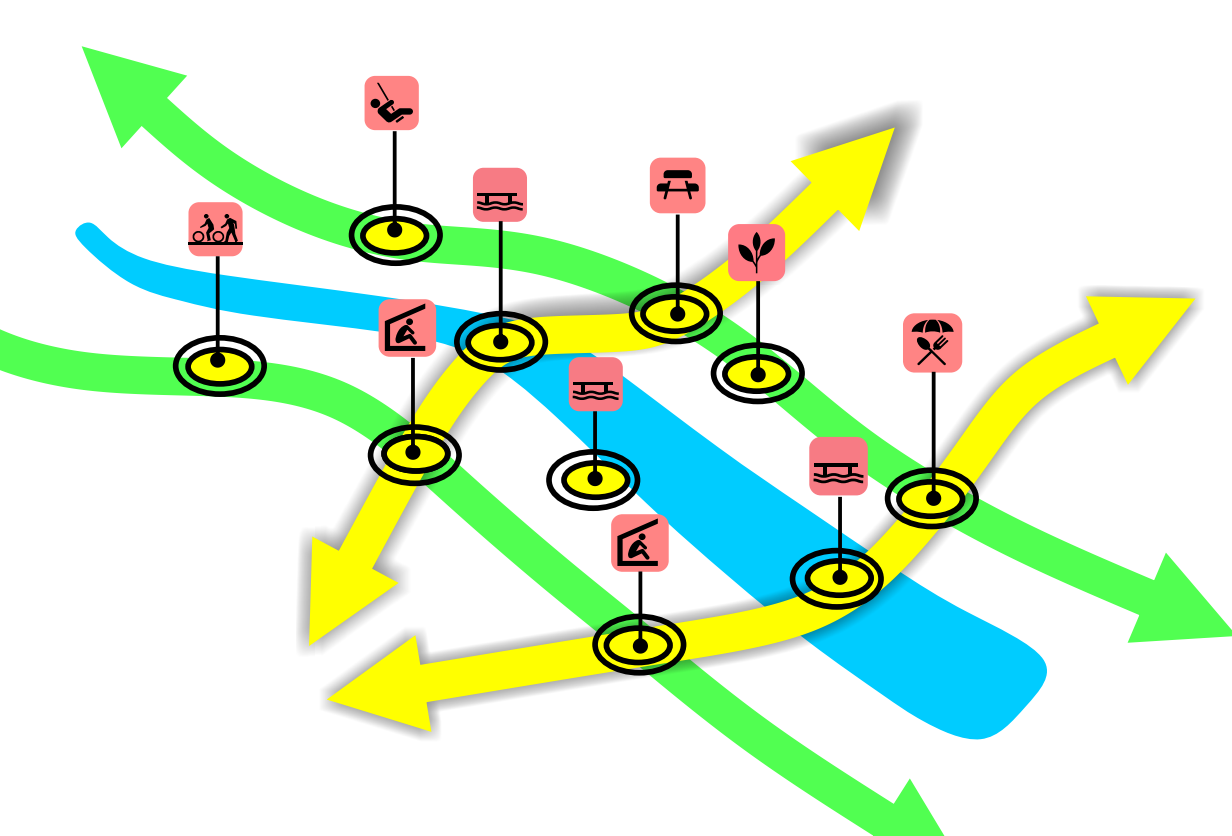
CEL 3. OPÓŹNIENIE SPŁYWU WÓD Z GÓRNEGO TARASU NA DOLNY TARAS.



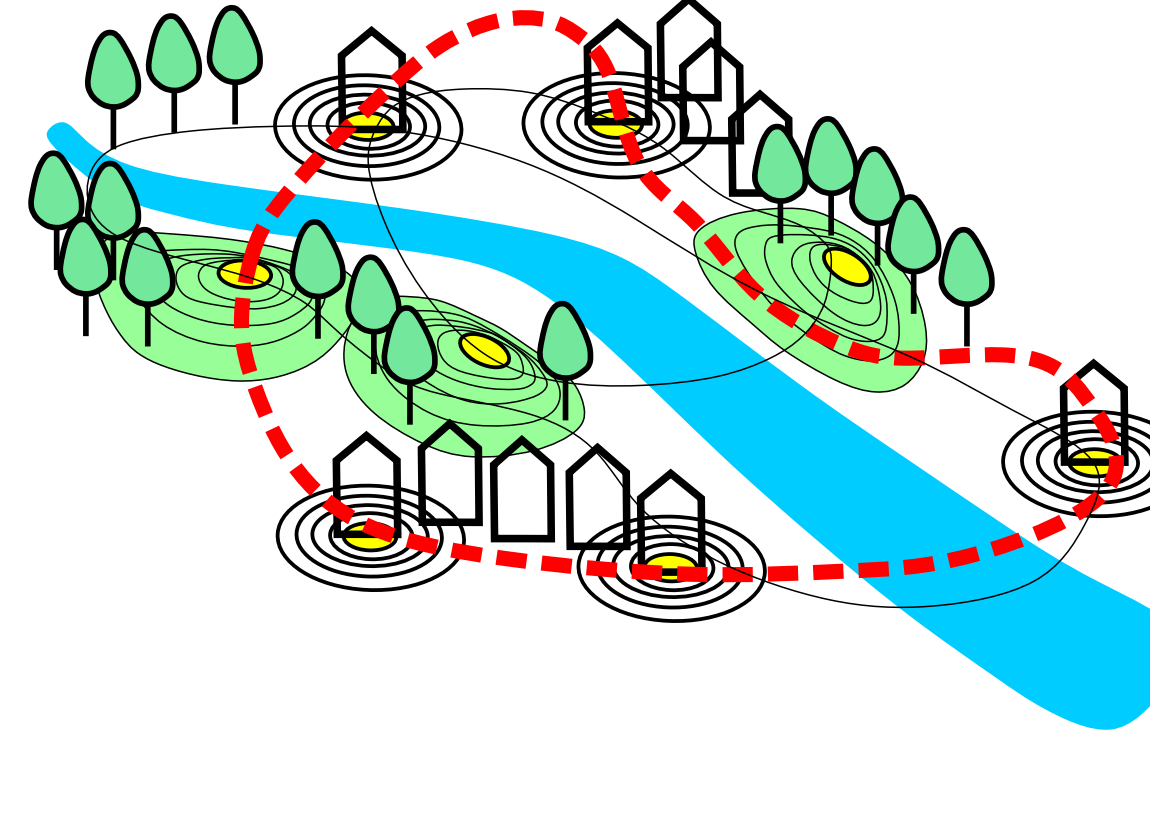
CEL 4. MINIMALIZACJA EFEKTU MIEJSKICH WYSP CIEPŁA - OTWARCIE SKANALIZOWANYCH POTOKÓW, ZAZIELENIANIE TERENÓW NADWODNYCH



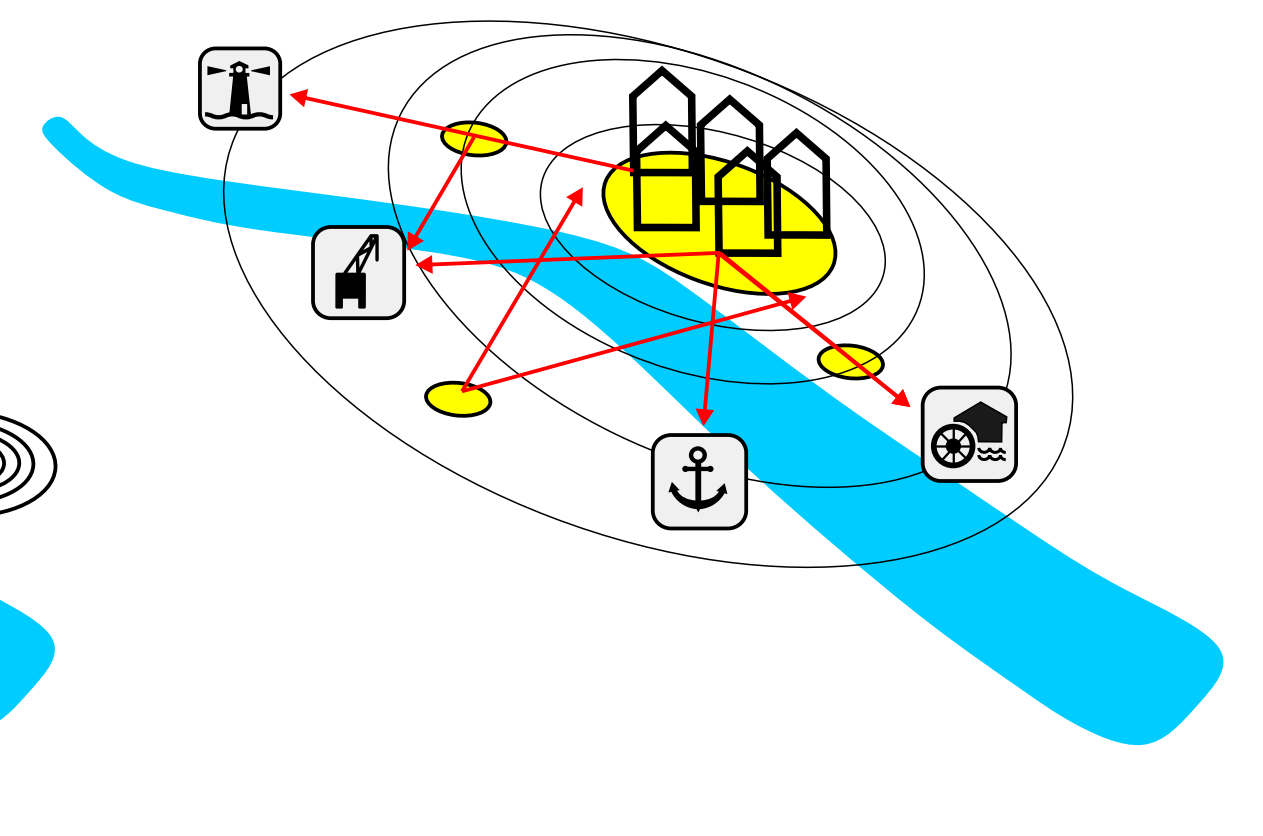
CEL 5. ZWIĘKSZENIE DOSTĘPNOŚCI TERENÓW NADWODNYCH



CEL 6. ZWIĘKSZENIE ATRAKCYJNOŚCI I BEZPIECZEŃSTWA TERENÓW NADWODNYCH



CEL 7. INTEGRACJA TERENÓW NADWODNYCH Z TKANKĄ MIASTA - INTEGRALNOŚĆ PRZESTRZENI I FUNKCJI

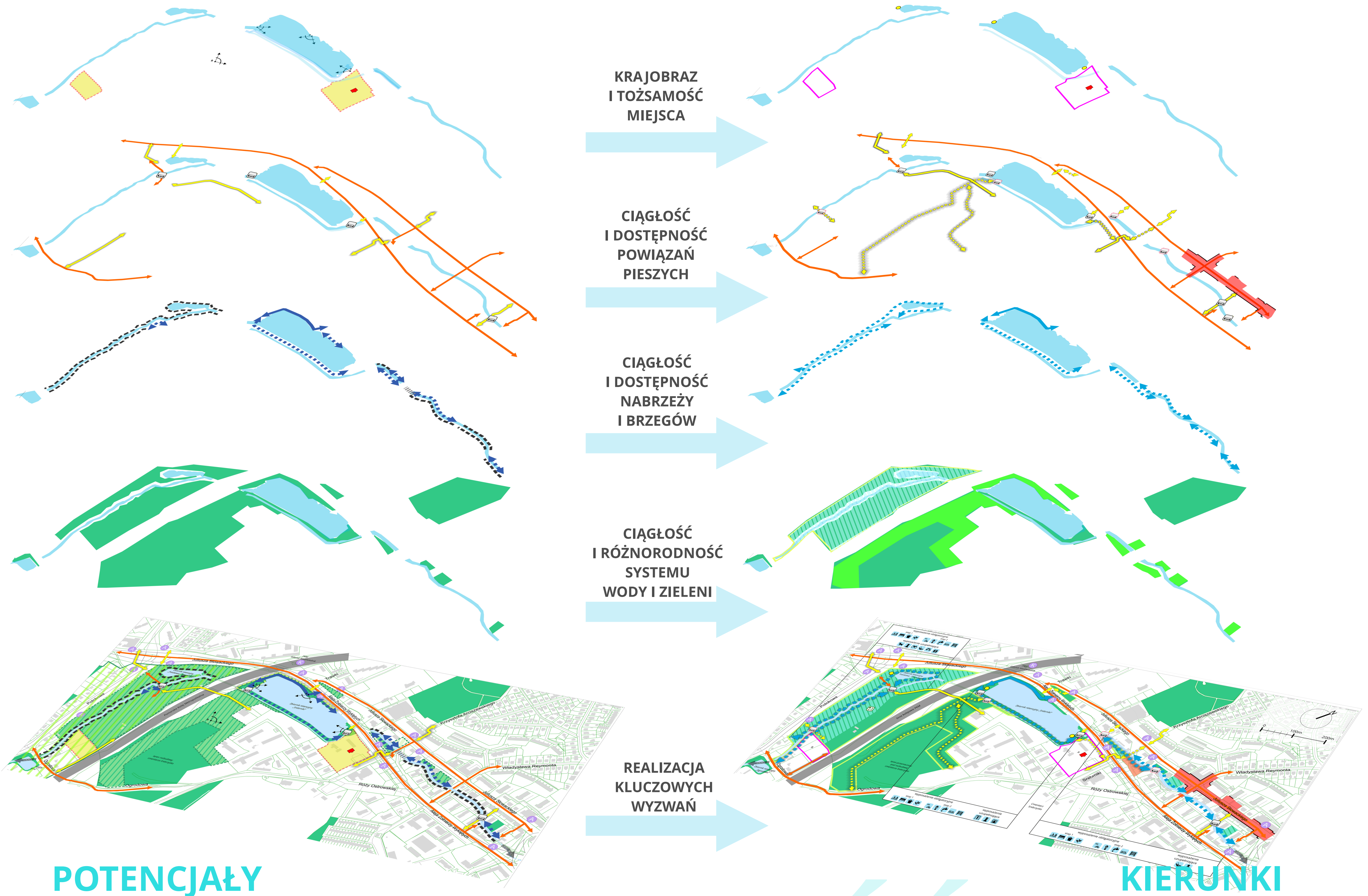


CEL 8. WZMOCNIENIE TOŻSAMOŚCI MIASTA NAD WODĄ POPRZECZ EKSPOZYCJĄ OBIEKTÓW DZIEDZICTWA KULTUROWEGO

## CIĄGŁOŚĆ PRZYRODNICZA → RETENCJA → TERENY REKREACYJNE NAD WODĄ



## SPÓJNOŚĆ WYTYCZNE DO ZAGOSPODAROWANIA



## ATRAKCYJNOŚĆ REKREACJA NAD WODĄ



Jedną z najistotniejszych wytycznych Gdańskiej Polityki Wodnej jest rozwój systemu  **błękitno-zielonych pasm**, które bazują na idei maksymalnego obudowania zielenią cieków wodnych i wykorzystania naturalnych dolin rzek i potoków do stworzenia  **przyrodniczych korytarzy** w mieście. Błękitno – zielone pasma, czyli strefy zintegrowanej zieleni i wody, dają szereg korzyści w zurbanizowanej strukturze miasta m.in.:

- przywrócenie ciągłości i bioróżnorodności przyrodniczej,
- ochrona korytarzy przewietrzania miasta i poprawa warunków klimatu,
- zwiększenie możliwości retencjonowania wód opadowych i ochrony przeciwpowodziowej,
- stworzenie spójnego systemu ogólnodostępnych terenów dla codziennej rekreacji mieszkańców.

W części szczegółowej GPW opracowano wytyczne dla zagospodarowania wyznaczonych odcinków brzegów i nabrzeży. Proponowane zagospodarowanie nawiązuje do wyników dwóch edycji **ankiety internetowej** skierowanej do mieszkańców Gdańska. Mieszkańcy i mieszkanki miasta wskazali miejsca nad wodą, z których najchętniej korzystają, a także odnieśli się do preferowanych elementów ich zagospodarowania. Na tej podstawie został stworzony **zestaw minimalnego obligatoryjnego wyposażenia** dostosowany także do charakteru miejsca i jego funkcji. W wytycznych ponadto wskazano **nowe tereny zieleni** ogólnodostępnej budujące system  **błękitno-zielonych pasm**, zaproponowano odcinki skanalizowanych cieków wodnych do odkrycia, wskazano obszary zieleni możliwe do zagospodarowania w sposób umożliwiający **retencję wodną** oraz zasugerowano nowe powiązania piesze i rowerowe. Dla wzmocnienia potencjału sportowo-rekreacyjnego istotne było ujęcie w opracowaniu wszystkich istniejących przystani żeglarskich, kajakowych i wioślarskich oraz wskazanie planowanych i zalecanych lokalizacji.

