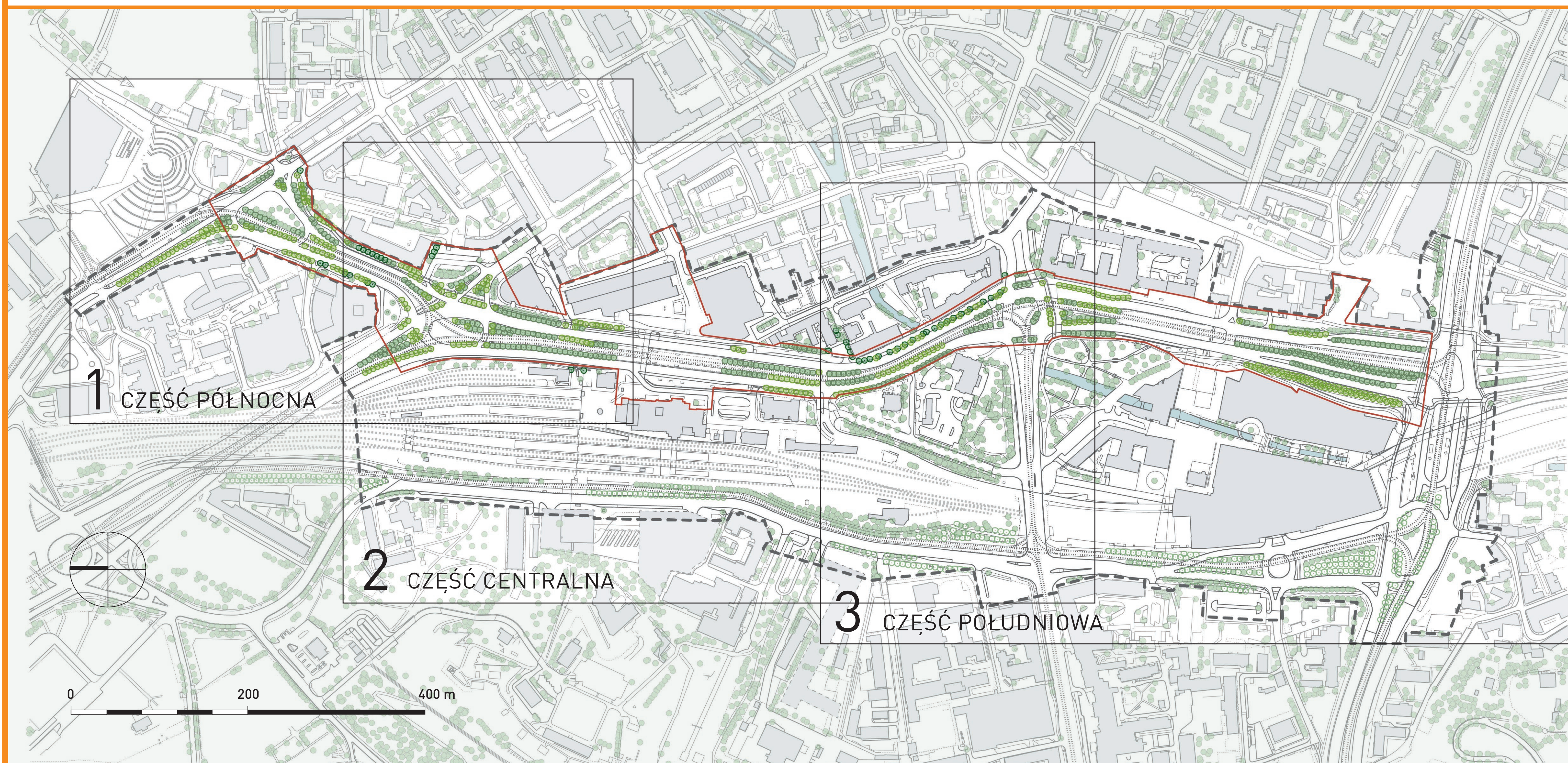


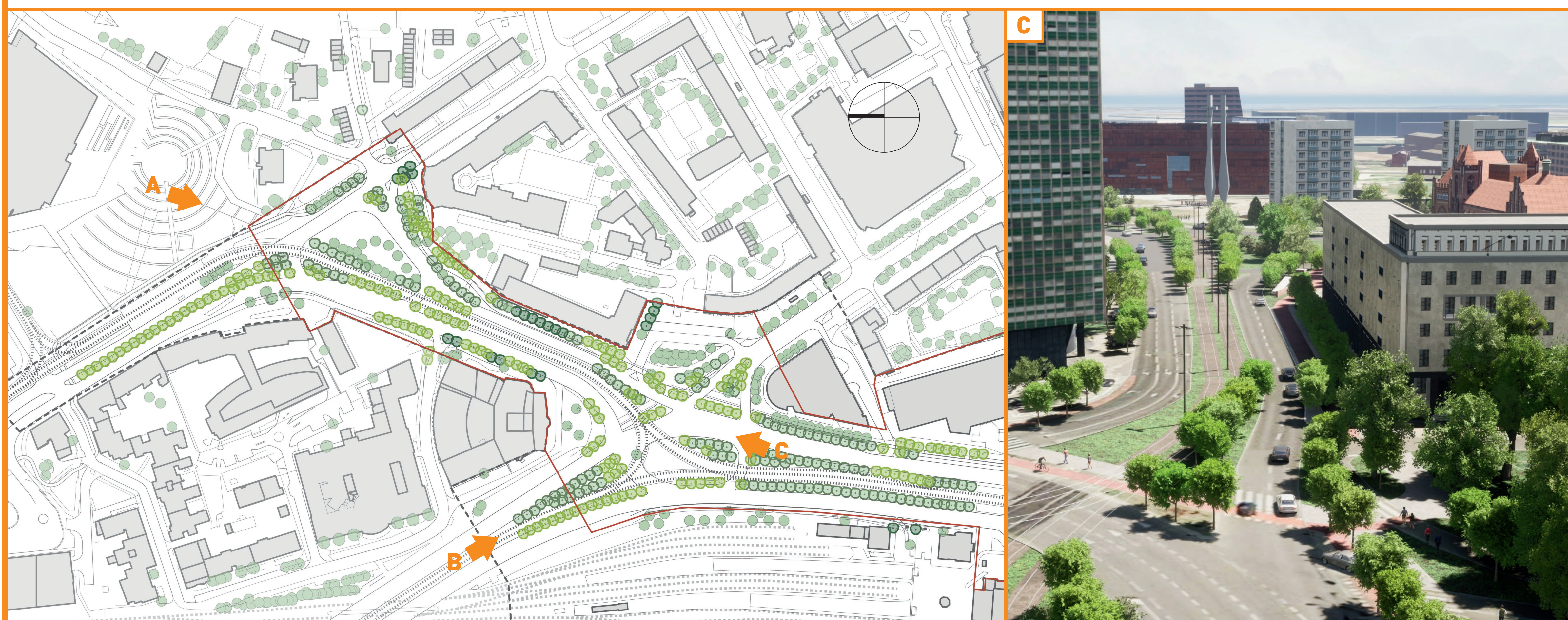
ZACHODNI FRONT ŚRÓDMIEŚCIA

Zachodni front śródmieścia stanowi kluczowy fragment struktury urbanistycznej historycznego serca Gdańska. Założenie powstało w wyniku defortyfikacji miasta na przełomie XIX i XX wieku. Dotknięte zniszczeniem wojennym wymaga obecnie daleko idących przekształceń.



1 CZEŚĆ PÓLNOCNA

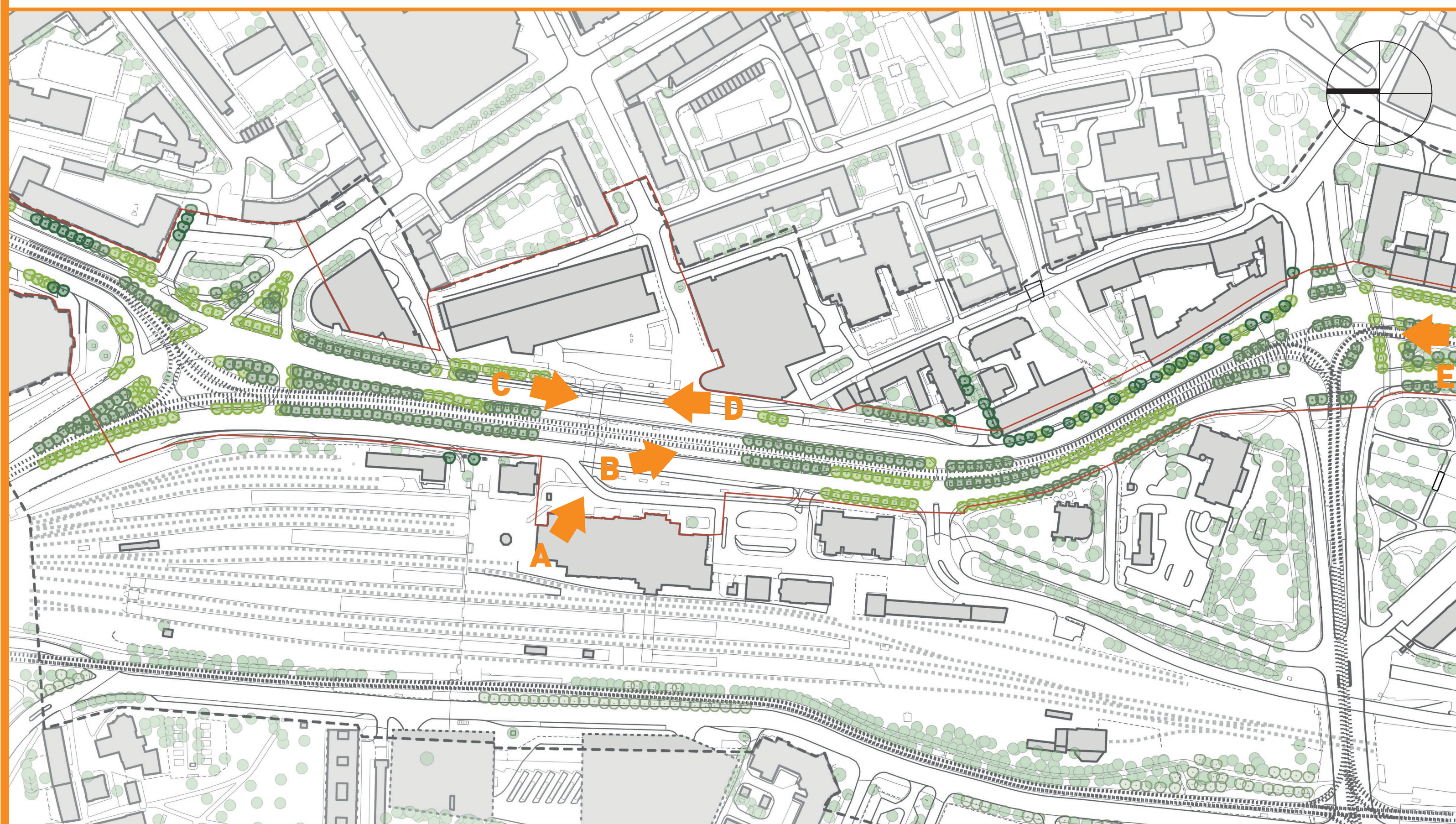
Obejmuje obszar pomiędzy Dworcem Głównym a Placem Solidarności. Stanowi także fragment powojennego założenia tzw. Osi na stocznię.



ZACHODNI FRONT ŚRÓDMIEŚCIA

2 CZĘŚĆ CENTRALNA

Obejmuje obszar pomiędzy węzłem Piastowskim a Huciskiem. Szczególnych przekształceń wymaga rejon City Forum oraz węzła komunikacyjnego przed Dworcem głównym PKP.



3 CZĘŚĆ POŁUDNIOWA

Obejmuje obszar pomiędzy Huciskiem a węzłem Unii Europejskiej. W ramach tego obszaru konieczne jest przemysłenie struktury układu drogowego oraz uzupełnienie zabudowy i nasadzeń.

