

UCHWAŁA NR
RADY MIASTA GDAŃSKA
z dnia 2023 r.

w sprawie ogłoszenia tekstu jednolitego uchwały w sprawie wyznaczenia obszaru zdegradowanego i obszaru rewitalizacji w mieście Gdańsku

Na podstawie art. 16 ust. 3 ustawy z dnia 20 lipca 2000 r. o ogłaszaniu aktów normatywnych i niektórych innych aktów prawnych (t.j. Dz. U. z 2019 r. poz. 1461) oraz art. 18 ust. 2 pkt 15 ustawy z dnia 8 marca 1990 r. o samorządzie gminnym (t.j. Dz. U. z 2023 r. poz. 40, poz. 572, poz. 1463, poz. 1688) **uchwała się, co następuje:**

§ 1. 1. Ogłasza się tekst jednolity uchwały w sprawie wyznaczenia obszaru zdegradowanego i obszaru rewitalizacji w mieście Gdańsku.

2. Ogłoszenie, o którym mowa w ust. 1 nastąpi w formie Obwieszczenia Rady Miasta Gdańska w sprawie ogłoszenia tekstu jednolitego uchwały w sprawie wyznaczenia obszaru zdegradowanego i obszaru rewitalizacji w mieście Gdańsku, zgodnie z brzmieniem załącznika do uchwały.

§ 2. 1. Uchwała wchodzi w życie z dniem podjęcia.

2. Obwieszczenie, o którym mowa w §1 ust. 2, podlega ogłoszeniu w Dzienniku Urzędowym Województwa Pomorskiego.

3. Uchwała podlega ogłoszeniu na tablicy ogłoszeń Urzędu Miejskiego w Gdańsku.

Przewodnicząca Rady Miasta
Gdańska

Agnieszka Owczarczak

Załącznik do uchwały Nr

Rady Miasta Gdańska

z dnia.....2023 r.

**OBWIESZCZENIE
RADY MIASTA GDAŃSKA
z dnia**

**w sprawie ogłoszenia tekstu jednolitego uchwały w sprawie wyznaczenia obszaru zdegradowanego
i obszaru rewitalizacji w mieście Gdańsku**

1. Na podstawie art. 16 ust. 3 ustawy z dnia 20 lipca 2000 r. o ogłaszaniu aktów normatywnych i niektórych innych aktów prawnych (Dz. U. z 2019 r. poz. 1461) ogłasza się tekst jednolity uchwały Nr XXII/607/16 Rady Miasta Gdańska z dnia 28 kwietnia 2016 r. w sprawie wyznaczenia obszaru zdegradowanego i obszaru rewitalizacji w mieście Gdańsku (Dz. Urz. Woj. Pom. z 2019 r. poz. 4463) z uwzględnieniem zmian wprowadzonych uchwałą Nr LIX/1484/23 Rady Miasta Gdańska z dnia 9 lutego 2023 r. zmieniającą uchwałę w sprawie wyznaczenia obszaru zdegradowanego i obszaru rewitalizacji w mieście Gdańsku (Dz. Urz. Woj. Pom. z 2023 r. poz. 1130) – zgodnie z brzmieniem załącznika do obwieszczenia.

2. Podany w załączniku do obwieszczenia tekst jednolity uchwały Nr XXII/607/16 Rady Miasta Gdańska z dnia 28 kwietnia 2016 r. w sprawie wyznaczenia obszaru zdegradowanego i obszaru rewitalizacji w mieście Gdańsku nie obejmuje § 2 uchwały Nr LIX/1484/23 Rady Miasta Gdańska z dnia 9 lutego 2023 r. zmieniającej uchwałę w sprawie wyznaczenia obszaru zdegradowanego i obszaru rewitalizacji w mieście Gdańsku (Dz. U. Woj. Pom. z 2023 r. poz. 1130), który stanowi:

„§ 2. Uchwała wchodzi w życie po upływie 14 dni od dnia ogłoszenia w Dzienniku Urzędowym Województwa Pomorskiego.”

Przewodnicząca Rady Miasta
Gdańska

Agnieszka Owczarczak

**UCHWAŁA NR XXII/607/16
RADY MIASTA GDAŃSKA
z dnia 28 kwietnia 2016 r.**

Załącznik do Obwieszczenia
Rady Miasta Gdańska
z dnia.....

w sprawie wyznaczenia obszaru zdegradowanego i obszaru rewitalizacji w mieście Gdańsku

Na podstawie art. 18 ust. 2 pkt. 15 ustawy z dnia 8 marca 1990 r. o samorządzie gminnym (t.j. Dz. U. z 2023 r. poz. 40, poz. 572, poz. 1463, poz. 1688) oraz art. 3 ust. 1, art. 8 ust. 1 oraz art. 11 ust. 5 pkt. 1 ustawy z dnia 9 października 2015 r. o rewitalizacji (t.j. Dz. U. z 2021 r. poz. 485, z 2023 r. poz. 28, poz. 1688) **uchwała się, co następuje:**

§ 1. ¹⁾ Wyznacza się obszar zdegradowany podzielony na następujące podobszary:

- 1) podobszar Biskupia Górka / Stary Chełm o powierzchni 104,60 ha, w granicach zgodnie z załącznikiem nr 1 do Uchwały;
- 2) podobszar Dolne Miasto / Plac Wałowy / Stare Przedmieście o powierzchni 87,24 ha, w granicach zgodnie z załącznikiem nr 2 do Uchwały;
- 3) podobszar Nowy Port z Twierdzą Wisłoujście o powierzchni 165,29 ha, w granicach zgodnie z załącznikiem nr 3 do Uchwały;
- 4) podobszar Orunia o powierzchni 239,71 ha, w granicach zgodnie z załącznikiem nr 4 do Uchwały;
- 5) podobszar Stogi Mieszkaniowe o powierzchni 136,84 ha, w granicach zgodnie z załącznikiem nr 5 do Uchwały;
- 6) podobszar Brzeźno - osada rybacka o powierzchni 40,20 ha, w granicach zgodnie z załącznikiem nr 6 do Uchwały;
- 7) podobszar Przeróbka Mieszkaniowa o powierzchni 30,02 ha, w granicach zgodnie z załącznikiem nr 7 do Uchwały;
- 8) podobszar Angielska Grobla o powierzchni 19,65 ha, w granicach zgodnie z załącznikiem nr 8 do Uchwały.

§ 2. Z uwagi na szczególną koncentrację negatywnych zjawisk społecznych oraz istotne znaczenie dla rozwoju lokalnego w obszarze zdegradowanym, wyznaczonym w §1, wyznacza się obszar rewitalizacji składający się z czterech podobszarów:

- 1) podobszar Biskupia Górka/Stary Chełm;
- 2) podobszar Dolne Miasto/Plac Wałowy/Stare Przedmieście;
- 3) podobszar Nowy Port z Twierdzą Wisłoujście;
- 4) podobszar Orunia.

§ 3. Granice obszaru zdegradowanego i obszaru rewitalizacji w podziale na podobszary wyznaczone w §1 i §2 wskazane są na załącznikach graficznych do niniejszej uchwały:

- 1) nr 1 - podobszar Biskupia Górka/Stary Chełm;
- 2) nr 2 - podobszar Dolne Miasto/Plac Wałowy/Stare Przedmieście
- 3) nr 3 - podobszar Nowy Port z Twierdzą Wisłoujście;
- 4) nr 4 - podobszar Orunia ²⁾ ;

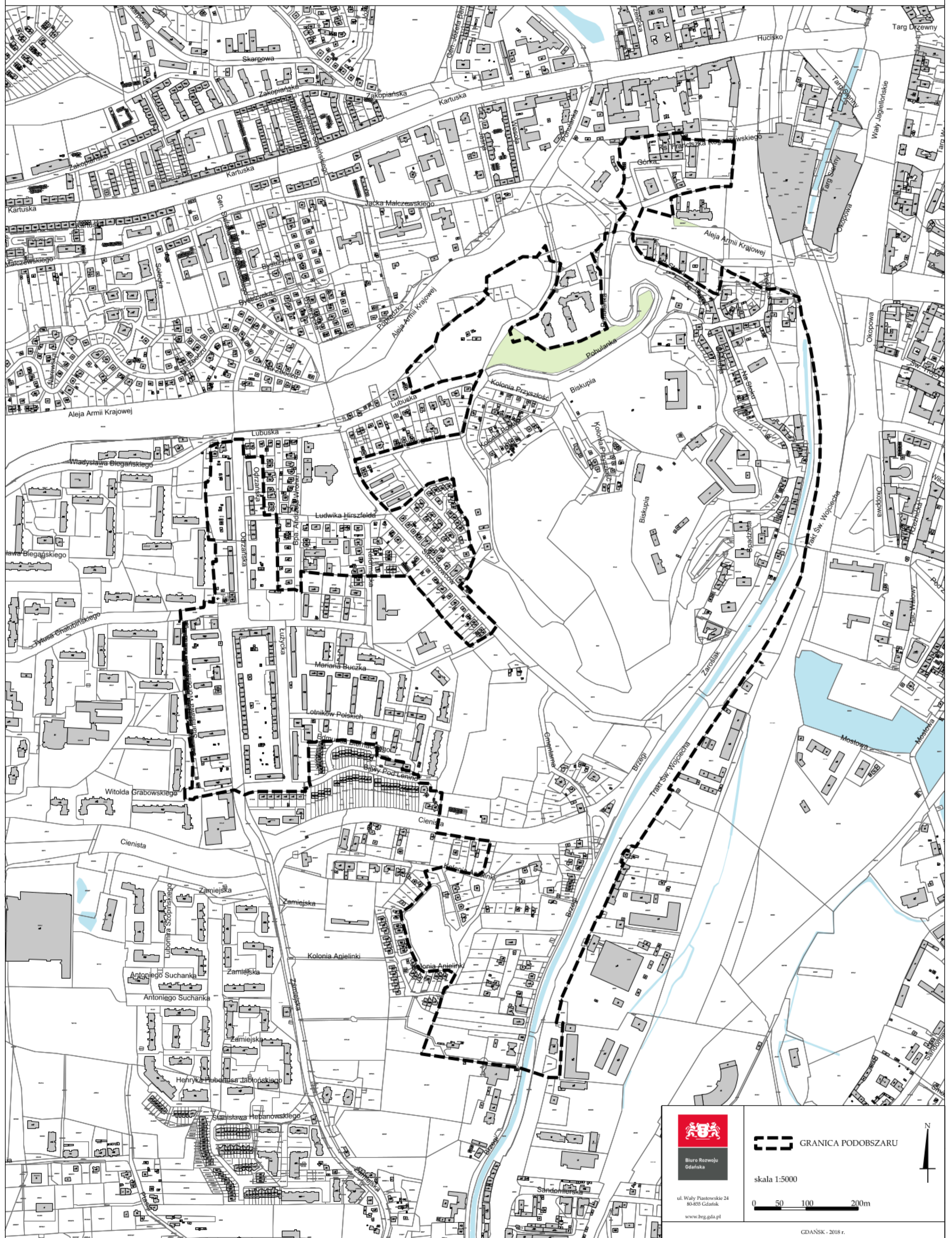
¹⁾ W brzmieniu ustalonym przez §1 pkt. 1 uchwały Nr LIX/1484/23 Rady Miasta Gdańska z dnia 9 lutego 2023 r. zmieniającej uchwałę w sprawie wyznaczenia obszaru zdegradowanego i obszaru rewitalizacji w mieście Gdańsku (Dz. Urz. Woj. Pom. z 2023 r. poz. 1130), która weszła w życie z dniem 21 marca 2023 r.

- 5) nr 5 - podobszar Stogi Mieszkaniowe;
- 6) nr 6 - podobszar Brzeźno - osada rybacka;
- 7) nr 7 - podobszar Przeróbka Mieszkaniowa;
- 8) nr 8 - podobszar Angielska Grobla.

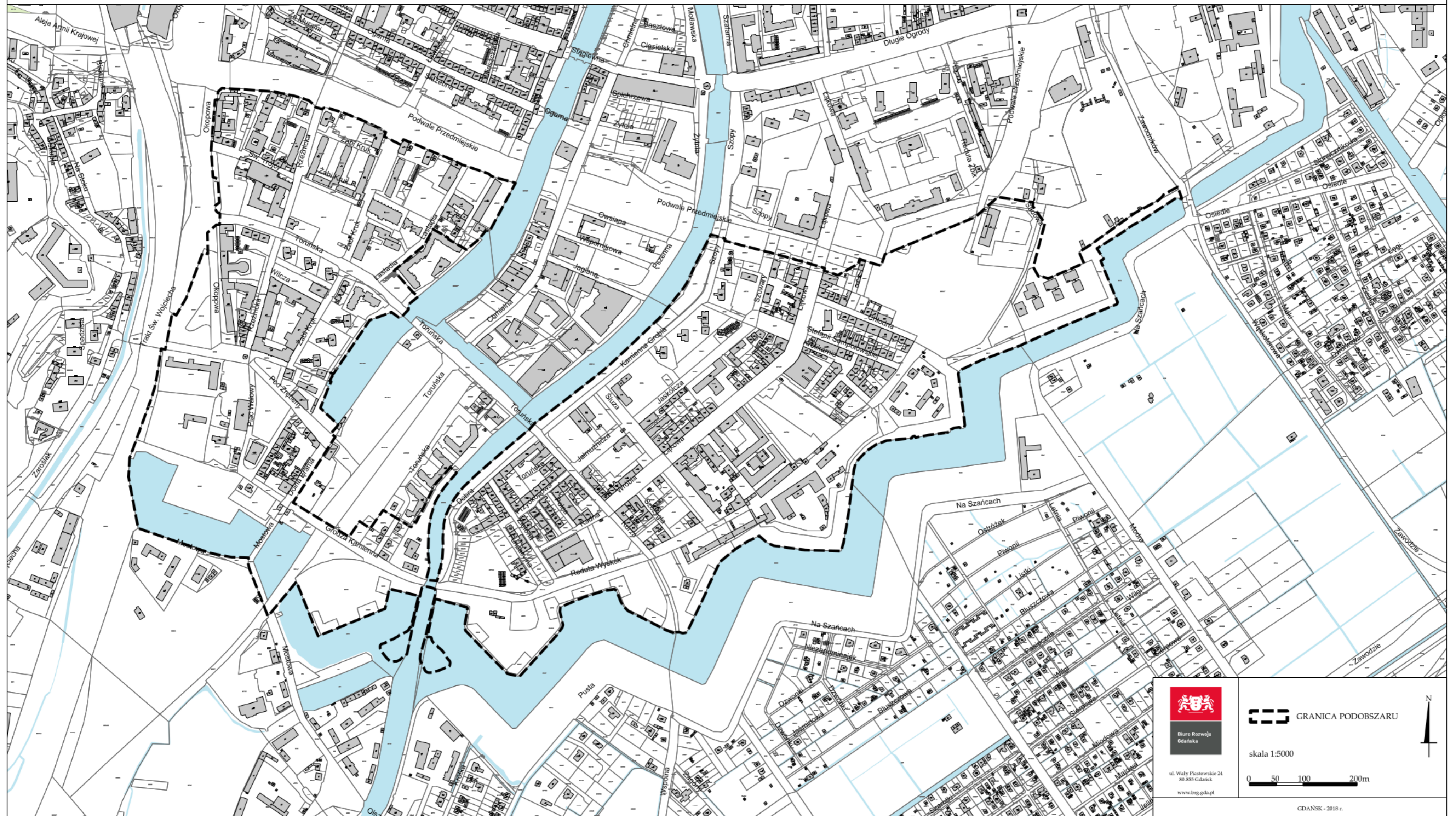
§ 4. Uchwała wchodzi w życie po upływie 14 dni od dnia ogłoszenia w Dzienniku Urzędowym Województwa Pomorskiego.

²⁾ W brzmieniu ustalonym przez §1 pkt. 2 uchwały, o której mowa w odniesieniu 1.

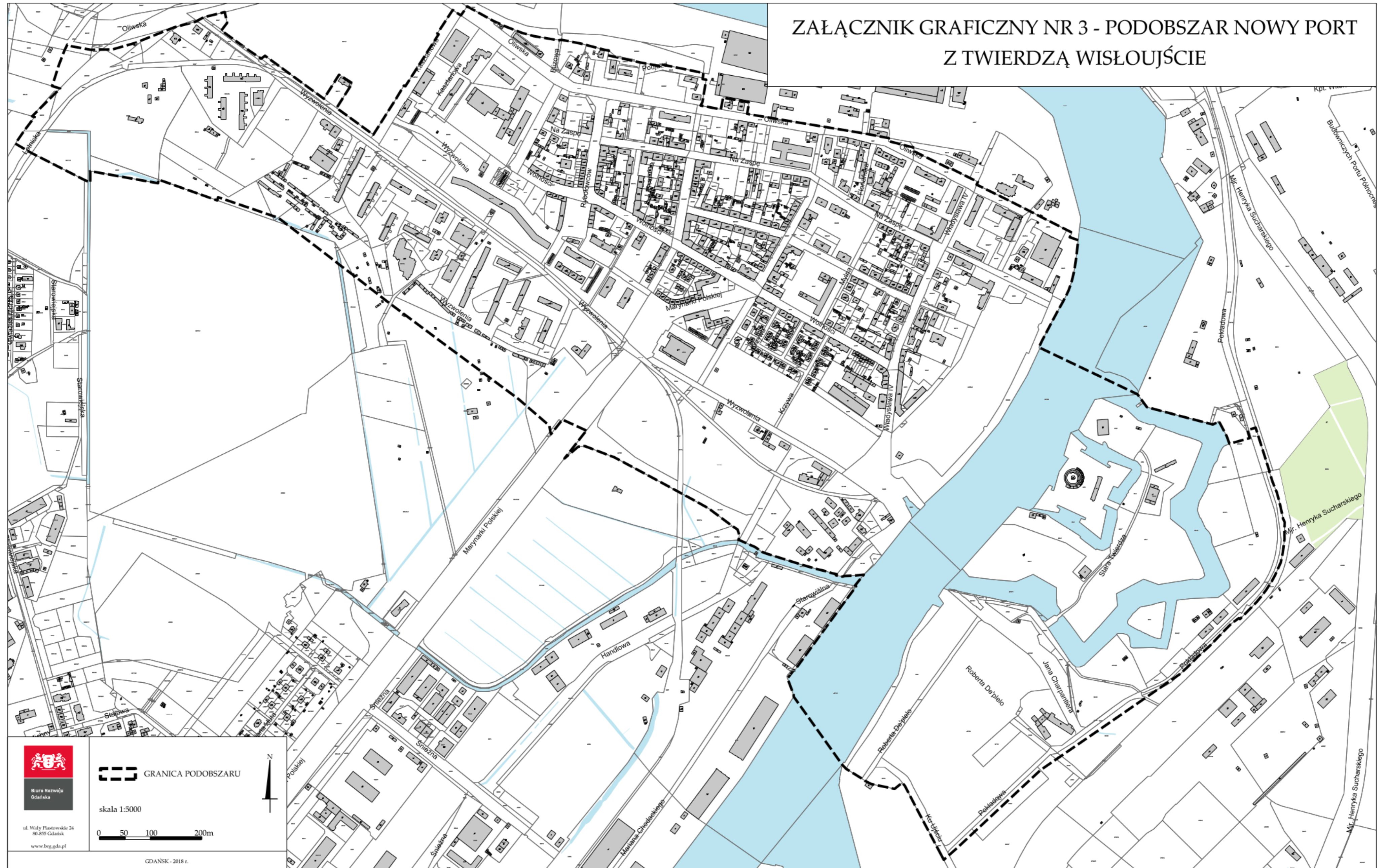
ZAŁĄCZNIK GRAFICZNY NR 1 - PODOBSZAR BISKUPIA GÓRKA / STARY CHEŁM



ZAŁĄCZNIK GRAFICZNY NR 2 - PODOBSZAR DOLNE MIASTO / PLAC WAŁOWY / STARE PRZEDMIEŚCIE



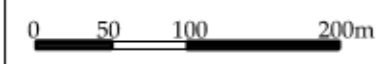
ZAŁĄCZNIK GRAFICZNY NR 3 - PODOBSZAR NOWY PORT Z TWIERDZĄ WISŁOUJŚCIE



ul. Waly Piastowskie 24
80-835 Gdańsk
www.brg.gda.pl

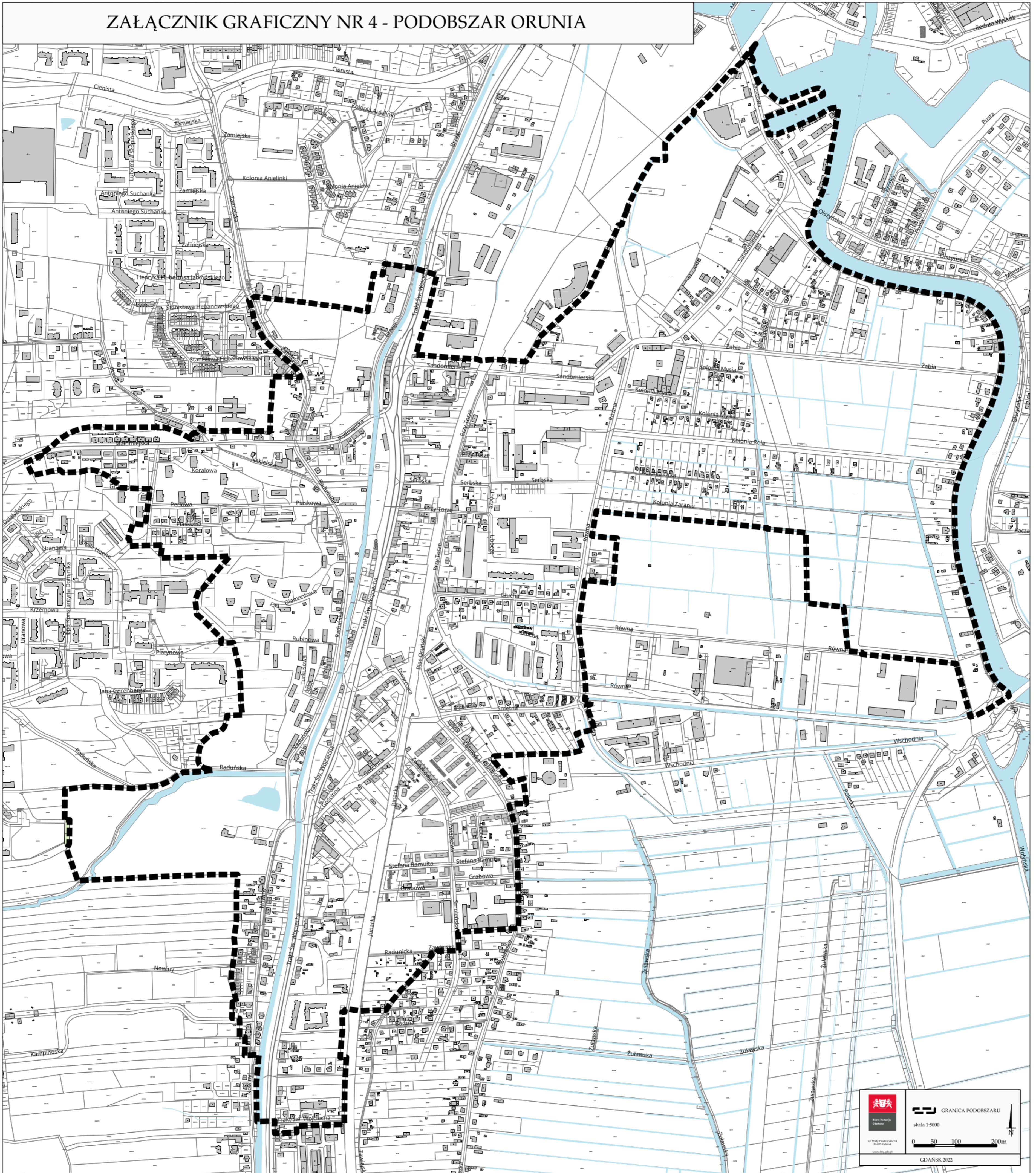
 GRANICA PODOBSZARU

skala 1:5000




GDANSK - 2018 r.


ZAŁĄCZNIK GRAFICZNY NR 4 - PODOBSZAR ORUNIA




ZAŁĄCZNIK GRAFICZNY NR 5 - PODOBSZAR STOGI MIESZKANIOWE





Biuro Rozwoju
Gdańska
ul. Woty Piskiewicza 24
80-405 Gdańsk
www.brg.gda.pl

 GRANICA PODOBSZARU

skala 1:5000



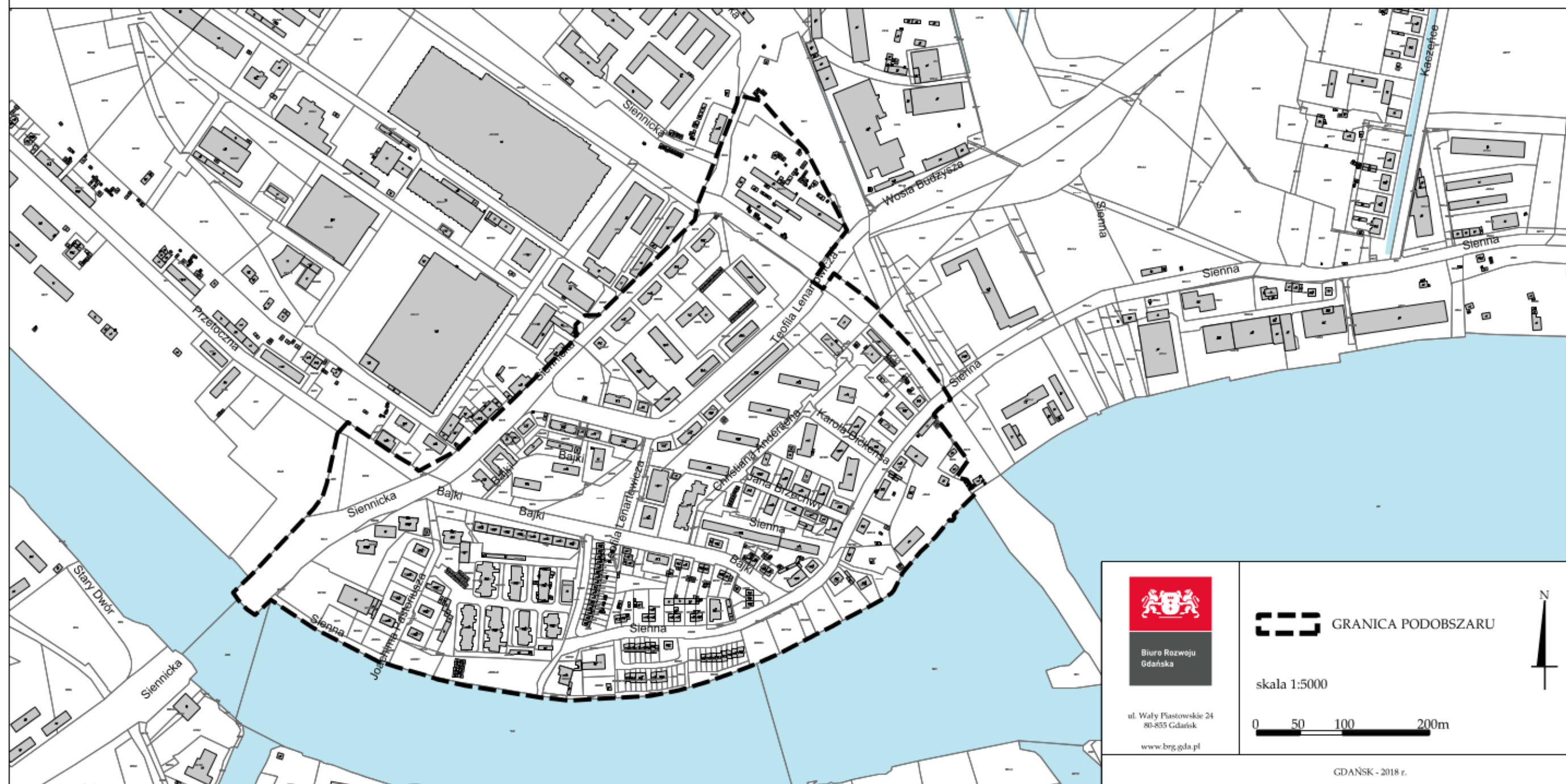


GDANSK - 2016 r.

ZAŁĄCZNIK GRAFICZNY NR 6 - PODOBSZAR BRZEŻNO OSADA RYBACKA



ZAŁĄCZNIK GRAFICZNY NR 7 - PODOBSZAR PRZERÓBKA MIESZKANIOWA



ZAŁĄCZNIK GRAFICZNY NR 8 - PODOBSZAR ANGIELSKA GROBLA

