



NetWorks Sp. z o.o.
Laboratorium Badań Środowiskowych
ul. Józefa Piłsudskiego 3
00-728 Warszawa
e-mail: Laboratorium@networks.pl



AB 419

S P R A W O Z D A N I E 1272/2024/OS
Z POMIARÓW PÓL ELEKTROMAGNETYCZNYCH
WYKONANYCH DLA POTRZEB OCHRONY ŚRODOWISKA

Badany obiekt: Instalacja radiokomunikacyjna Orange Polska S.A.
Numer i nazwa: 664 (40105N!) WKTSGD (GGD_GDANSK_WKTS)
Adres: GDAŃSK, ELIZY ORZESZKOWEJ 1, Powiat m. Gdańsk, WOJ. POMORSKIE

Data wykonania pomiarów: 2024-03-28

Sprawozdanie z badań bez pisemnej zgody laboratorium nie może być powielane inaczej niż w całości.
Wynik przedstawione w niniejszym sprawozdaniu odnoszą się wyłącznie do badanego obiektu i do warunków i konfiguracji urządzeń w dniu wykonywania pomiarów.

1. Właściciel badanego obiektu:

Orange Polska S.A., Al. Jerozolimskie 160, 02-326 Warszawa

2. Zleceniodawca:

Orange Polska S.A., Al. Jerozolimskie 160, 02-326 Warszawa

3. Przedstawiciel zleceniodawcy:

NetWorks Sp. z o.o.

4. Zakres zlecenia:

Wykonanie badania i opracowanie sprawozdania z pomiarów natężenia pola elektrycznego i pola magnetycznego dla instalacji radiokomunikacyjnej Orange Polska S.A. zlokalizowanej w miejscowości GDAŃSK, ELIZY ORZESZKOWEJ 1.

5. Cel zlecenia:

Wykonanie pomiarów pól elektromagnetycznych w otoczeniu instalacji radiokomunikacyjnej 664 (40105N!) WKTSGD (GGD_GDANSK_WKTS) w odniesieniu do wymagań określonych w *Rozporządzeniu Ministra Klimatu z dnia 17 lutego 2020 r. w sprawie sposobów sprawdzania dotrzymania dopuszczalnych poziomów pól elektromagnetycznych w środowisku (Dz.U. 2022 poz. 2630)*.

6. Pomiary zostały wykonane przez:

Mach Janusz
Nowak Paweł

7. Informacje o źródłach pól elektromagnetycznych

7.1. Sposób identyfikacji badanych źródeł pól elektromagnetycznych

Identyfikacji źródeł i parametrów technicznych dokonano na podstawie analizy dokumentacji dotyczącej zlecenia oraz obserwacji miejsca wykonywania badań.

7.2. Opis miejsca zainstalowania anten i urządzeń technicznych. Opis obiektu badań i jego otoczenia

Instalacja radiokomunikacyjna zlokalizowana jest na terenie nieogrodzonym. Anteny zawieszono na wieży kratowej. Urządzenia sterujące oraz zasilające zainstalowano w szafie outdoor u podstawy wieży. Wokół instalacji znajduje się miasto.

Instalacja radiokomunikacyjna jest obiektem bezobsługowym. Okresowe stanowiska pracy związane są z prowadzonymi w zależności od potrzeb konserwacjami, przeglądami, strojeniem i naprawami.

Sprawozdanie z badań bez pisemnej zgody laboratorium nie może być powielane inaczej niż w całości.
Wynik przedstawione w niniejszym sprawozdaniu odnoszą się wyłącznie do badanego obiektu i do warunków i konfiguracji urządzeń w dniu wykonywania pomiarów.

7.3. Parametry techniczne źródła pola elektromagnetycznego

Dane przedstawiające maksymalne parametry pracy instalacji przekazane przez zleceniodawcę:

Parametry systemu nadawczo-odbiorczego:

Charakterystyka promieniowania		kierunkowa					
Rzeczywisty czas pracy [h/dobę]		24					
Warunki pracy		znamionowe					
Rodzaj wytwarzanego pola		stacjonarne					
Lp.	Częstotliwość lub zakresy częstotliwości pracy [MHz]	Typ/producent anteny	liczba anten	Azymut [°]	kąt pochylenia [°]	Wysokość środka elektrycznego anteny [m n.p.t]	Równoważna moc promieniowana izotropowo (EIRP) [W]
1	3600	AQQQ NSN	1	40	0-12**	30	44262
2	800/900/1800/2100/2600	ASI4518R41v06 Huawei	1	40	-1-11**/-1-11**/ 1-13**/1-13**/0-12**	30	22547
3	3600	AQQQ NSN	1	170	0-12**	30	44262
4	800/900/1800/2100/2600	ASI4518R41v06 Huawei	1	170	0-12**/-3-9**/-2-10**/ -2-10**/-2-10**	30	22547
5	3600	AQQQ NSN	1	290	0-12**	40	44262
6	800/900/1800/2100/2600	ASI4518R41v06 Huawei	1	290	-2-10**/-2-10**/ 1-13**/1-13**/0-12**	40	22547

* wskazane wartości kąta pochylenia anten, zgodnie z informacją uzyskaną od zleceniodawcy, są wartościami stałymi

** pomiary wykonano zgodnie z pkt 13., ppkt 2 załącznika do Rozporządzenia Ministra Klimatu z dnia 17 lutego 2020 r. (Dz. U. 2022, poz. 2630).

Transmisja realizowana drogą kablową.

7.4 Inne źródła pól elektromagnetycznych

Na podstawie informacji otrzymanych od użytkownika oraz obserwacji otoczenia miejsca wykonywania pomiarów stwierdzono występowanie innych źródeł pola-EM, pracujących w systemie: telefonii komórkowej (800MHz-2600MHz), linii radiowych (5GHz - 90GHz), które istotnie wpływają na wyniki pomiarów.

8. Opis pomiarów

8.1. Metoda badań

Zgodna z rozporządzeniem Ministra Klimatu z dnia 17 lutego 2020 r. w sprawie sposobów sprawdzania dotrzymania dopuszczalnych poziomów pól elektromagnetycznych w środowisku (Dz.U. 2022 poz. 2630), określona w pkt 25 ppkt 1 załącznika do niniejszego rozporządzenia.

8.2. Termin pomiarów i warunki środowiskowe

Podczas wykonywania pomiarów pól elektromagnetycznych nie występowały opady atmosferyczne. Wyniki pomiaru parametrów pogodowych przedstawia poniższa tabela:

Data [rrrr-mm-dd]	Godzina [hh:mm-hh:mm]	Warunki środowiskowe			
		Temperatura [°C]		Wilgotność względna [%]	
2024-03-28	13:40-15:10	Przed pomiarem	Po pomiarach	Przed pomiarem	Po pomiarach
		8.9	9.2	61.0	61.4

Przedstawione wyżej warunki środowiskowe, występujące podczas wykonywania pomiarów pól elektromagnetycznych, są zgodne ze specyfikacją techniczną użytego zestawu pomiarowego.

8.3. Warunki pracy urządzeń nadawczych

Podczas pomiarów w przypadku uzyskania wyniku pomiaru szerokopasmowego wykonanego zastosowaną metodą, dla zakresów częstotliwości od 10 MHz do 300 GHz, powiększonego o rozszerzoną niepewność pomiaru U dla współczynnika rozszerzenia $k = 2$ przekraczającego 70% najniższej dopuszczalnej wartości składowej elektrycznej lub magnetycznej pola dla

Sprawozdanie z badań bez pisemnej zgody laboratorium nie może być powielane inaczej niż w całości.

Wynik przedstawione w niniejszym sprawozdaniu odnoszą się wyłącznie do badanego obiektu i do warunków i konfiguracji urządzeń w dniu wykonywania pomiarów.

objętych pomiarami zakresów częstotliwości, uwzględnia się poprawki pomiarowe przekazane przez zleceniodawcę, umożliwiające uwzględnienie maksymalnych parametrów pracy instalacji zgodnie z pkt 7 załącznika do Rozporządzeniem Ministra Klimatu z dnia 17 lutego 2020 r. w sprawie sposobów sprawdzania dotrzymania dopuszczalnych poziomów pól elektromagnetycznych w środowisku (Dz. U. 2022, poz. 2630) zaznaczając, że wymagane jest wykonanie pomiaru z wykorzystaniem miernika selektywnego. W przypadku uzyskania wyniku pomiaru szerokopasmowego wykonanego zastosowaną metodą, dla zakresów częstotliwości od 10 MHz do 300 GHz, powiększonego o rozszerzoną niepewność pomiaru U dla współczynnika rozszerzenia $k = 2$ nieprzekraczającego 70% najniższej dopuszczalnej wartości składowej elektrycznej lub magnetycznej pola dla objętych pomiarami zakresów częstotliwości, nie uwzględnia się poprawek pomiarowych.

8.4. Wyposażenie pomiarowe

Zestaw pomiarowy służący do pomiaru natężenia składowej elektrycznej pola elektromagnetycznego złożony z szerokopasmowego miernika i sondy pomiarowej:

Oznaczenie miernika	Producent	Model	Numer fabryczny	Oznaczenie sondy	Producent	Model	Numer fabryczny
M-22	Narda Safety Test Solution	Miernik pól elektromagnetycznych NBM-550	H-0487	S-29	Narda Safety Test Solution	Sonda EF9091	A-0069

Mierniki natężenia pola elektromagnetycznego podlegają okresowemu sprawdzeniu zgodnie z procedurą wewnętrzną P-03 i PB-01. Świadectwo wzorcowania zestawu pomiarowego z dnia 9 czerwca 2022 o numerze LWIMP/W/160/22 wydane przez Politechnika Wrocławska.

Data ważności świadectwa wzorcowania: 9 czerwca 2024 (zgodnie z procedurą wewnętrzną P-03).

Termohigrometr:

Oznaczenie:	TH-11	Producent:	AZ INSTRUMENT CORP	Model:	Termohigrometr AZ8706
-------------	-------	------------	--------------------	--------	-----------------------

Data ważności świadectwa wzorcowania: 5 czerwca 2025 (zgodnie z procedurą wewnętrzną P-03).

Dalmierz:

Oznaczenie	Producent	Typ	Numer seryjny	Nr świadectwa wzorcowania	Data świadectwa wzorcowania
D-08	Leica	Dalmierz Leica Disto D510	1042957273	4609.4-M11-4180-1748/14	9 stycznia 2015

Data ważności świadectwa wzorcowania: 9 stycznia 2025 (zgodnie z procedurą wewnętrzną P-03).

Odbiornik GNSS:

Oznaczenie	Producent	Model	Numer fabryczny
G-09	Stonex	S5	S500321700044

Odbiorniki podlegają okresowemu sprawdzeniu zgodnie z procedurą wewnętrzną P-03.

9. Wyniki pomiarów

Pole elektryczne

Nr pionu	Opis umiejscowienia pionu (punktu pomiarowego)	Wysokość pomiaru [m]	Zmierzona wartość natężenia pola elektrycznego E [V/m] ^{1,5}	Wartość natężenia pola elektrycznego powiększona o niepewność pomiaru ⁴ E [V/m]	Wskaźnikowa wartość poziomu emisji pól elektromagnetycznych WME ³	Współrzędne geograficzne pionu (punktu pomiarowego) ²
1	DPP - w płaszczyźnie otworu okiennego biura, piętro 1, ul. 1	2.0	1.3	2	0.07	54°21'53.6" 18°38'4.2"
2	DPP - w płaszczyźnie otworu okiennego biura, piętro 1, ul. Elizy Orzeszkowej 1	2.0	1.2	1.8	0.07	54°21'53.6" 18°38'4.2"

Sprawozdanie z badań bez pisemnej zgody laboratorium nie może być powielane inaczej niż w całości.

Wynik przedstawione w niniejszym sprawozdaniu odnoszą się wyłącznie do badanego obiektu i do warunków i konfiguracji urządzeń w dniu wykonywania pomiarów.

3	DPP - w płaszczyźnie otworu okiennego mieszkania 4, piętro 1, ul. E. Orzeszkowej 3	0.3-2.0	<1.0*	1.5	0.05	54°21'52.6" 18°38'4.6"
4	DPP - za trwale zamkniętym oknie mieszkania 6, piętro 2, ul. Śniadeckich 6	2.0	1.2	1.8	0.07	54°21'53.6" 18°38'2.0"
5	DPP - za trwale zamkniętym oknie mieszkania 6, piętro 2, ul. Śniadeckich 6	2.0	1.1	1.7	0.06	54°21'53.3" 18°38'1.3"
6	DPP - za trwale zamkniętym oknie klatki schodowej, piętro 2, ul. Śniadeckich 8	0.3-2.0	<1.0*	1.5	0.05	54°21'53.3" 18°38'0.6"
7	DPP - za trwale zamkniętym oknie klatki schodowej, piętro 1, ul. Śniadeckich 8	2.0	1.5	2.3	0.08	54°21'53.3" 18°38'1.0"
8	DPP - w płaszczyźnie otworu okiennego klatki schodowej, piętro 2, ul. Śniadeckich 9	0.3-2.0	<1.0*	1.5	0.05	54°21'54.4" 18°37'59.5"
9	DPP - w płaszczyźnie otworu okiennego budynku mieszkalnego, na parterze, ul. Śniadeckich 9	0.3-2.0	<1.0*	1.5	0.05	54°21'54.0" 18°37'59.5"
10	DPP - w płaszczyźnie otworu okiennego budynku mieszkalnego, na parterze, ul. Tuwima 10a (wyżej brak okien)	0.3-2.0	<1.0*	1.5	0.05	54°21'54.4" 18°37'58.4"
11	GKP w odległości 91m od anteny sektorowej az. 290°	0.3-2.0	<1.0*	1.5	0.05	54°21'54.4" 18°37'58.8"
12	GKP w odległości 54m od anteny sektorowej az. 290°	2.0	1.2	1.8	0.07	54°21'54.0" 18°38'0.6"
13	PKP na az. 283° w odległości 54m od anteny sektorowej az. 290°	0.3-2.0	<1.0*	1.5	0.05	54°21'53.6" 18°38'0.6"
14	PKP na az. 270° w odległości 31m od anteny sektorowej az. 290°	2.0	1.4	2.1	0.08	54°21'53.3" 18°38'1.7"
15	PKP na az. 255° w odległości 31m od anteny sektorowej az. 290°	2.0	1.3	2	0.07	54°21'52.9" 18°38'1.7"
16	PKP na az. 283° w odległości 27m od anteny sektorowej az. 290°	2.0	1.3	2	0.07	54°21'53.6" 18°38'2.0"
17	PKP na az. 297° w odległości 23m od anteny sektorowej az. 290°	2.0	1.2	1.8	0.07	54°21'53.6" 18°38'2.4"
18	PKP na az. 310° w odległości 41m od anteny sektorowej az. 290°	0.3-2.0	<1.0*	1.5	0.05	54°21'54.0" 18°38'1.7"
19	PKP na az. 325° w odległości 40m od anteny sektorowej az. 290°	0.3-2.0	<1.0*	1.5	0.05	54°21'54.4" 18°38'2.0"
20	DPP - w płaszczyźnie otworu okiennego	2.0	1.2	1.8	0.07	54°21'54.0" 18°38'2.8"

Sprawozdanie z badań bez pisemnej zgody laboratorium nie może być powielane inaczej niż w całości.
 Wynik przedstawione w niniejszym sprawozdaniu odnoszą się wyłącznie do badanego obiektu i do warunków i konfiguracji urządzeń w dniu wykonywania pomiarów.

	klatki schodowej, piętro 2, ul. Sniadeckich 4					
21	PKP na az. 5° w odległości 28m od anteny sektorowej az. 40°	0.3-2.0	<1.0*	1.5	0.05	54°21'54.4" 18°38'3.8"
22	PKP na az. 20° w odległości 23m od anteny sektorowej az. 40°	0.3-2.0	<1.0*	1.5	0.05	54°21'54.0" 18°38'3.8"
23	PKP na az. 33° w odległości 22m od anteny sektorowej az. 40°	0.3-2.0	<1.0*	1.5	0.05	54°21'54.0" 18°38'4.2"
24	DPP - w płaszczyźnie otworu okiennego klatki schodowej, na parterze, ul. Sniadeckich 2a	0.3-2.0	<1.0*	1.5	0.05	54°21'54.0" 18°38'4.2"
25	GKP w odległości 7m od anteny sektorowej az. 40°	2.0	1.2	1.8	0.07	54°21'53.6" 18°38'3.8"
26	GKP w odległości 27m od anteny sektorowej az. 40°	0.3-2.0	<1.0*	1.5	0.05	54°21'54.0" 18°38'4.6"
27	GKP w odległości 54m od anteny sektorowej az. 40°	0.3-2.0	<1.0*	1.5	0.05	54°21'54.7" 18°38'5.6"
28	GKP w odległości 104m od anteny sektorowej az. 40°	0.3-2.0	<1.0*	1.5	0.05	54°21'55.8" 18°38'7.1"
29	PKP na az. 47° w odległości 25m od anteny sektorowej az. 40°	0.3-2.0	<1.0*	1.5	0.05	54°21'54.0" 18°38'4.6"
30	PKP na az. 60° w odległości 59m od anteny sektorowej az. 40°	0.3-2.0	<1.0*	1.5	0.05	54°21'54.4" 18°38'6.4"
31	PKP na az. 75° w odległości 55m od anteny sektorowej az. 40°	0.3-2.0	<1.0*	1.5	0.05	54°21'53.6" 18°38'6.4"
32	DPP - w płaszczyźnie otworu okiennego klatki schodowej, piętro 1, ul. Trakt Konny 48	2.0	1.1	1.7	0.06	54°21'55.1" 18°38'5.3"
33	PKP na az. 150° w odległości 44m od anteny sektorowej az. 170°	0.3-2.0	<1.0*	1.5	0.05	54°21'52.2" 18°38'4.6"
34	PKP na az. 163° w odległości 47m od anteny sektorowej az. 170°	0.3-2.0	<1.0*	1.5	0.05	54°21'51.8" 18°38'4.2"
35	GKP w odległości 34m od anteny sektorowej az. 170°	0.3-2.0	<1.0*	1.5	0.05	54°21'52.2" 18°38'3.8"
36	PKP na az. 177° w odległości 29m od anteny sektorowej az. 170°	0.3-2.0	<1.0*	1.5	0.05	54°21'52.2" 18°38'3.5"
37	PKP na az. 190° w odległości 25m od anteny sektorowej az. 170°	0.3-2.0	<1.0*	1.5	0.05	54°21'52.6" 18°38'3.1"
38	PKP na az. 205° w odległości 23m od anteny sektorowej az. 170°	0.3-2.0	<1.0*	1.5	0.05	54°21'52.6" 18°38'3.1"
39	PKP na az. 135° w odległości 41m od anteny sektorowej az. 170°	2.0	1.2	1.8	0.07	54°21'52.2" 18°38'5.3"

Sprawozdanie z badań bez pisemnej zgody laboratorium nie może być powielane inaczej niż w całości.
 Wynik przedstawione w niniejszym sprawozdaniu odnoszą się wyłącznie do badanego obiektu i do warunków i konfiguracji urządzeń w dniu wykonywania pomiarów.

40	GKP w odległości 5m od anteny sektorowej az. 170°	2.0	1.3	2	0.07	54°21'53.3" 18°38'3.5"
41	GKP w odległości 66m od anteny sektorowej az. 170°	2.0	1.1	1.7	0.06	54°21'51.1" 18°38'4.2"
42	GKP w odległości 102m od anteny sektorowej az. 170°	2.0	1.2	1.8	0.07	54°21'50.0" 18°38'4.6"
-	GKP w odległości 155m od anteny sektorowej az. 170°	0.3-2.0	<1.0*	1.5	0.05	54°21'48.2" 18°38'4.9"
-	GKP w odległości 216m od anteny sektorowej az. 170°	0.3-2.0	<1.0*	1.5	0.05	54°21'46.4" 18°38'5.6"
-	GKP w odległości 192m od anteny sektorowej az. 290°	0.3-2.0	<1.0*	1.5	0.05	54°21'55.4" 18°37'53.4"
-	GKP w odległości 252m od anteny sektorowej az. 290°	0.3-2.0	<1.0*	1.5	0.05	54°21'56.2" 18°37'50.2"
-	GKP w odległości 170m od anteny sektorowej az. 40°	0.3-2.0	<1.0*	1.5	0.05	54°21'57.6" 18°38'9.6"

Pole magnetyczne (wyznaczone na podstawie pomiaru wartości natężenia pola elektrycznego)

Nr pionu	Opis umiejscowienia pionu (punktu pomiarowego)	Wysokość pomiaru [m]	Wartość natężenia pola magnetycznego H [A/m] ¹	Wartość natężenia pola magnetycznego powiększona o niepewność pomiaru ⁴ H [A/m]	Wskaźnikowa wartość poziomu emisji pól elektromagnetycznych WM _H ³	Współrzędne geograficzne pionu (punktu pomiarowego) ²
1	DPP - w płaszczyźnie otworu okiennego biura, piętro 1, ul. 1	2.0	0.003	0.005	0.07	54°21'53.6" 18°38'4.2"
2	DPP - w płaszczyźnie otworu okiennego biura, piętro 1, ul. Elizy Orzeszkowej 1	2.0	0.003	0.005	0.07	54°21'53.6" 18°38'4.2"
3	DPP - w płaszczyźnie otworu okiennego mieszkania 4, piętro 1, ul. E. Orzeszkowej 3	0.3-2.0	<0.003*	0.004	0.06	54°21'52.6" 18°38'4.6"
4	DPP - za trwale zamkniętym oknie mieszkania 6, piętro 2, ul. Śniadeckich 6	2.0	0.003	0.005	0.07	54°21'53.6" 18°38'2.0"
5	DPP - za trwale zamkniętym oknie mieszkania 6, piętro 2, ul. Śniadeckich 6	2.0	0.003	0.004	0.06	54°21'53.3" 18°38'1.3"
6	DPP - za trwale zamkniętym oknie klatki schodowej, piętro 2, ul. Śniadeckich 8	0.3-2.0	<0.003*	0.004	0.06	54°21'53.3" 18°38'0.6"
7	DPP - za trwale zamkniętym oknie klatki schodowej, piętro 1, ul. Śniadeckich 8	2.0	0.004	0.006	0.08	54°21'53.3" 18°38'1.0"
8	DPP - w płaszczyźnie otworu okiennego klatki schodowej, piętro 2, ul. Śniadeckich 9	0.3-2.0	<0.003*	0.004	0.06	54°21'54.4" 18°37'59.5"
9	DPP - w płaszczyźnie otworu okiennego budynku mieszkalnego, na parterze, ul. Śniadeckich 9	0.3-2.0	<0.003*	0.004	0.06	54°21'54.0" 18°37'59.5"

Sprawozdanie z badań bez pisemnej zgody laboratorium nie może być powielane inaczej niż w całości.
 Wynik przedstawione w niniejszym sprawozdaniu odnoszą się wyłącznie do badanego obiektu i do warunków i konfiguracji urządzeń w dniu wykonywania pomiarów.

10	DPP - w płaszczyźnie otworu okiennego budynku mieszkalnego, na parterze, ul. Tuwima 10a (wyżej brak okien)	0.3-2.0	<0.003*	0.004	0.06	54°21'54.4" 18°37'58.4"
11	GKP w odległości 91m od anteny sektorowej az. 290°	0.3-2.0	<0.003*	0.004	0.06	54°21'54.4" 18°37'58.8"
12	GKP w odległości 54m od anteny sektorowej az. 290°	2.0	0.003	0.005	0.07	54°21'54.0" 18°38'0.6"
13	PKP na az. 283° w odległości 54m od anteny sektorowej az. 290°	0.3-2.0	<0.003*	0.004	0.06	54°21'53.6" 18°38'0.6"
14	PKP na az. 270° w odległości 31m od anteny sektorowej az. 290°	2.0	0.004	0.006	0.08	54°21'53.3" 18°38'1.7"
15	PKP na az. 255° w odległości 31m od anteny sektorowej az. 290°	2.0	0.003	0.005	0.07	54°21'52.9" 18°38'1.7"
16	PKP na az. 283° w odległości 27m od anteny sektorowej az. 290°	2.0	0.003	0.005	0.07	54°21'53.6" 18°38'2.0"
17	PKP na az. 297° w odległości 23m od anteny sektorowej az. 290°	2.0	0.003	0.005	0.07	54°21'53.6" 18°38'2.4"
18	PKP na az. 310° w odległości 41m od anteny sektorowej az. 290°	0.3-2.0	<0.003*	0.004	0.06	54°21'54.0" 18°38'1.7"
19	PKP na az. 325° w odległości 40m od anteny sektorowej az. 290°	0.3-2.0	<0.003*	0.004	0.06	54°21'54.4" 18°38'2.0"
20	DPP - w płaszczyźnie otworu okiennego klatki schodowej, piętro 2, ul. Śniadeckich 4	2.0	0.003	0.005	0.07	54°21'54.0" 18°38'2.8"
21	PKP na az. 5° w odległości 28m od anteny sektorowej az. 40°	0.3-2.0	<0.003*	0.004	0.06	54°21'54.4" 18°38'3.8"
22	PKP na az. 20° w odległości 23m od anteny sektorowej az. 40°	0.3-2.0	<0.003*	0.004	0.06	54°21'54.0" 18°38'3.8"
23	PKP na az. 33° w odległości 22m od anteny sektorowej az. 40°	0.3-2.0	<0.003*	0.004	0.06	54°21'54.0" 18°38'4.2"
24	DPP - w płaszczyźnie otworu okiennego klatki schodowej, na parterze, ul. Śniadeckich 2a	0.3-2.0	<0.003*	0.004	0.06	54°21'54.0" 18°38'4.2"
25	GKP w odległości 7m od anteny sektorowej az. 40°	2.0	0.003	0.005	0.07	54°21'53.6" 18°38'3.8"
26	GKP w odległości 27m od anteny sektorowej az. 40°	0.3-2.0	<0.003*	0.004	0.06	54°21'54.0" 18°38'4.6"
27	GKP w odległości 54m od anteny sektorowej az. 40°	0.3-2.0	<0.003*	0.004	0.06	54°21'54.7" 18°38'5.6"
28	GKP w odległości 104m od anteny sektorowej az. 40°	0.3-2.0	<0.003*	0.004	0.06	54°21'55.8" 18°38'7.1"
29	PKP na az. 47° w odległości 25m od	0.3-2.0	<0.003*	0.004	0.06	54°21'54.0" 18°38'4.6"

Sprawozdanie z badań bez pisemnej zgody laboratorium nie może być powielane inaczej niż w całości.
 Wynik przedstawione w niniejszym sprawozdaniu odnoszą się wyłącznie do badanego obiektu i do warunków i konfiguracji urządzeń w dniu wykonywania pomiarów.

	anteny sektorowej az. 40°					
30	PKP na az. 60° w odległości 59m od anteny sektorowej az. 40°	0.3-2.0	<0.003*	0.004	0.06	54°21'54.4" 18°38'6.4"
31	PKP na az. 75° w odległości 55m od anteny sektorowej az. 40°	0.3-2.0	<0.003*	0.004	0.06	54°21'53.6" 18°38'6.4"
32	DPP - w płaszczyźnie otworu okiennego klatki schodowej, piętro 1, ul. Trakt Konny 48	2.0	0.003	0.004	0.06	54°21'55.1" 18°38'5.3"
33	PKP na az. 150° w odległości 44m od anteny sektorowej az. 170°	0.3-2.0	<0.003*	0.004	0.06	54°21'52.2" 18°38'4.6"
34	PKP na az. 163° w odległości 47m od anteny sektorowej az. 170°	0.3-2.0	<0.003*	0.004	0.06	54°21'51.8" 18°38'4.2"
35	GKP w odległości 34m od anteny sektorowej az. 170°	0.3-2.0	<0.003*	0.004	0.06	54°21'52.2" 18°38'3.8"
36	PKP na az. 177° w odległości 29m od anteny sektorowej az. 170°	0.3-2.0	<0.003*	0.004	0.06	54°21'52.2" 18°38'3.5"
37	PKP na az. 190° w odległości 25m od anteny sektorowej az. 170°	0.3-2.0	<0.003*	0.004	0.06	54°21'52.6" 18°38'3.1"
38	PKP na az. 205° w odległości 23m od anteny sektorowej az. 170°	0.3-2.0	<0.003*	0.004	0.06	54°21'52.6" 18°38'3.1"
39	PKP na az. 135° w odległości 41m od anteny sektorowej az. 170°	2.0	0.003	0.005	0.07	54°21'52.2" 18°38'5.3"
40	GKP w odległości 5m od anteny sektorowej az. 170°	2.0	0.003	0.005	0.07	54°21'53.3" 18°38'3.5"
41	GKP w odległości 66m od anteny sektorowej az. 170°	2.0	0.003	0.004	0.06	54°21'51.1" 18°38'4.2"
42	GKP w odległości 102m od anteny sektorowej az. 170°	2.0	0.003	0.005	0.07	54°21'50.0" 18°38'4.6"
-	GKP w odległości 155m od anteny sektorowej az. 170°	0.3-2.0	<0.003*	0.004	0.06	54°21'48.2" 18°38'4.9"
-	GKP w odległości 216m od anteny sektorowej az. 170°	0.3-2.0	<0.003*	0.004	0.06	54°21'46.4" 18°38'5.6"
-	GKP w odległości 192m od anteny sektorowej az. 290°	0.3-2.0	<0.003*	0.004	0.06	54°21'55.4" 18°37'53.4"
-	GKP w odległości 252m od anteny sektorowej az. 290°	0.3-2.0	<0.003*	0.004	0.06	54°21'56.2" 18°37'50.2"
-	GKP w odległości 170m od anteny sektorowej az. 40°	0.3-2.0	<0.003*	0.004	0.06	54°21'57.6" 18°38'9.6"

GKP – Główny Kierunek Pomiarowy

DPP – Dodatkowy Pion Pomiarowy

PKP – Pomocniczy Kierunek Pomiarowy

¹ wyniki oznaczone * są wynikami poniżej czułości zestawu pomiarowego i są wynikami spoza zakresu akredytacji. Do obliczenia wyniku skorygowanego przyjęto wartość skorelowaną z rzeczywistym wynikiem pomiaru - dolną granicę akredytowanego zakresu pomiarowego metody

² współrzędne geograficzne pozyskane metodą pomiaru bezpośredniego

³ do wyznaczenia wartości wskaźnikowej W_{ME} i W_{MH} przyjęto na podstawie uzgodnień z klientem oraz rozpoznania źródeł, jako wartości dopuszczalne pola elektrycznego i magnetycznego odpowiednio 28 V/m i 0,073 A/m.

Sprawozdanie z badań bez pisemnej zgody laboratorium nie może być powielane inaczej niż w całości.

Wynik przedstawione w niniejszym sprawozdaniu odnoszą się wyłącznie do badanego obiektu i do warunków i konfiguracji urządzeń w dniu wykonywania pomiarów.

⁴ do wyznaczenia niepewności dla wyników poniżej czułości zestawu pomiarowego, przyjęto niepewność dla minimalnej wartości z zakresu pomiarowego.

⁵ maksymalna wartość chwilowa

Niepewność oszacowano zgodnie z dokumentem P-03 „Procedura nadzoru nad wyposażeniem” w postaci niepewności rozszerzonej wynikającej z niepewności standardowej pomnożonej przez współczynnik rozszerzenia $k=2$.

Całkowita szacowana niepewność rozszerzona składowej E wynosi odpowiednio: 52.7% dla częstotliwości do 60 GHz

Pomiarów nie wykonano:

Oznaczenie braku dostępu	Opis umiejscowienia
A	W budynku mieszkalnym pod adresem Ul. E. Orzeszkowej 3a, z powodu Braku dostępu, budynek do wyburzenia
B	W budynku mieszkalnym pod adresem Ul. Trakt Konnyb49a, z powodu Brak dostępu, budynek do wyburzenia
C	W mieszkaniach nr 7 pod adresem Ul. Śniadeckich 9, z powodu braku zgody właściciela na wykonanie pomiaru
D	W mieszkaniach nr 5 pod adresem Ul. Śniadeckich 9, z powodu braku mieszkańców
E	W mieszkaniach nr 6 pod adresem Ul. Śniadeckich 4, z powodu braku zgody właściciela na wykonanie pomiaru
F	W mieszkaniach nr 6, 5 pod adresem Ul. Śniadeckich 2a, z powodu braku mieszkańców

Umiejscowienie pionów (punktów) pomiarowych przedstawiono w załączniku nr 2 do niniejszego sprawozdania.

10. Omówienie wyników pomiarów

W związku z tym, że żadna z wartości zmierzonych, udokumentowanych w tabelach w pkt. 9, uzyskanych w skutek zastosowania pomiaru szerokopasmowego, powiększonego o rozszerzoną niepewność pomiaru U dla współczynnika rozszerzenia $k = 2$ nie przekroczyła 70% najniższej dopuszczalnej wartości składowej elektrycznej lub magnetycznej pola dla objętych pomiarami zakresów częstotliwości, nie uwzględnia się poprawek pomiarowych.

W wyniku zastosowania sposobu sprawdzenia dotrzymania dopuszczalnych poziomów pól elektromagnetycznych w środowisku, zgodnie pkt 25 ppkt 1 Rozporządzenia Ministra Klimatu z dnia 17 lutego 2020 r. (Dz. U. 2022, poz. 2630), w związku z tym, że żadna z wartości wskaźnikowych, udokumentowanych w tabelach w pkt. 9 nie przekracza wartości 1, stwierdza się, że w miejscach, w których wykonano pomiary w otoczeniu instalacji radiokomunikacyjnej 664 (40105N!) WKTSGD (GGD_GDANSK_WKTS), dopuszczalne poziomy pól elektromagnetycznych w środowisku należy uznać za dotrzymane.

Miejsca niedostępne podczas wykonywania pomiarów wskazane zostały w pkt. 9 (Wyniki pomiarów) lub na załączniku przedstawiającym usytuowanie pionów pomiarowych.

11. Podstawa prawna

- 1) Ustawa z dnia 27 kwietnia 2001 r. Prawo ochrony środowiska (Dz.U. 2022 poz. 2556)
- 2) Rozporządzenie Ministra Zdrowia z dnia 17 grudnia 2019 r. w sprawie dopuszczalnych poziomów pól elektromagnetycznych w środowisku (Dz. U. 2019, poz. 2448)
- 3) Rozporządzenie Ministra Klimatu z dnia 17 lutego 2020 r. w sprawie sposobów sprawdzania dotrzymania dopuszczalnych poziomów pól elektromagnetycznych w środowisku (Dz. U. 2022, poz. 2630),
- 4) Akredytacja nr AB 419 wydana przez Polskie Centrum Akredytacji (wydanie 22, z dnia 9 stycznia 2024 r.)

12. Spis załączników

- Załącznik 1. Lokalizacja obiektu badań
- Załącznik 2. Usytuowanie pionów (punktów) pomiarowych
- Załącznik 3. Dokumentacja fotograficzna obiektu badań

Sprawozdanie z badań bez pisemnej zgody laboratorium nie może być powielane inaczej niż w całości.

Wynik przedstawione w niniejszym sprawozdaniu odnoszą się wyłącznie do badanego obiektu i do warunków i konfiguracji urządzeń w dniu wykonywania pomiarów.

13. Data wydania i autoryzowania sprawozdania

Obliczenia i sprawozdanie wykonał :

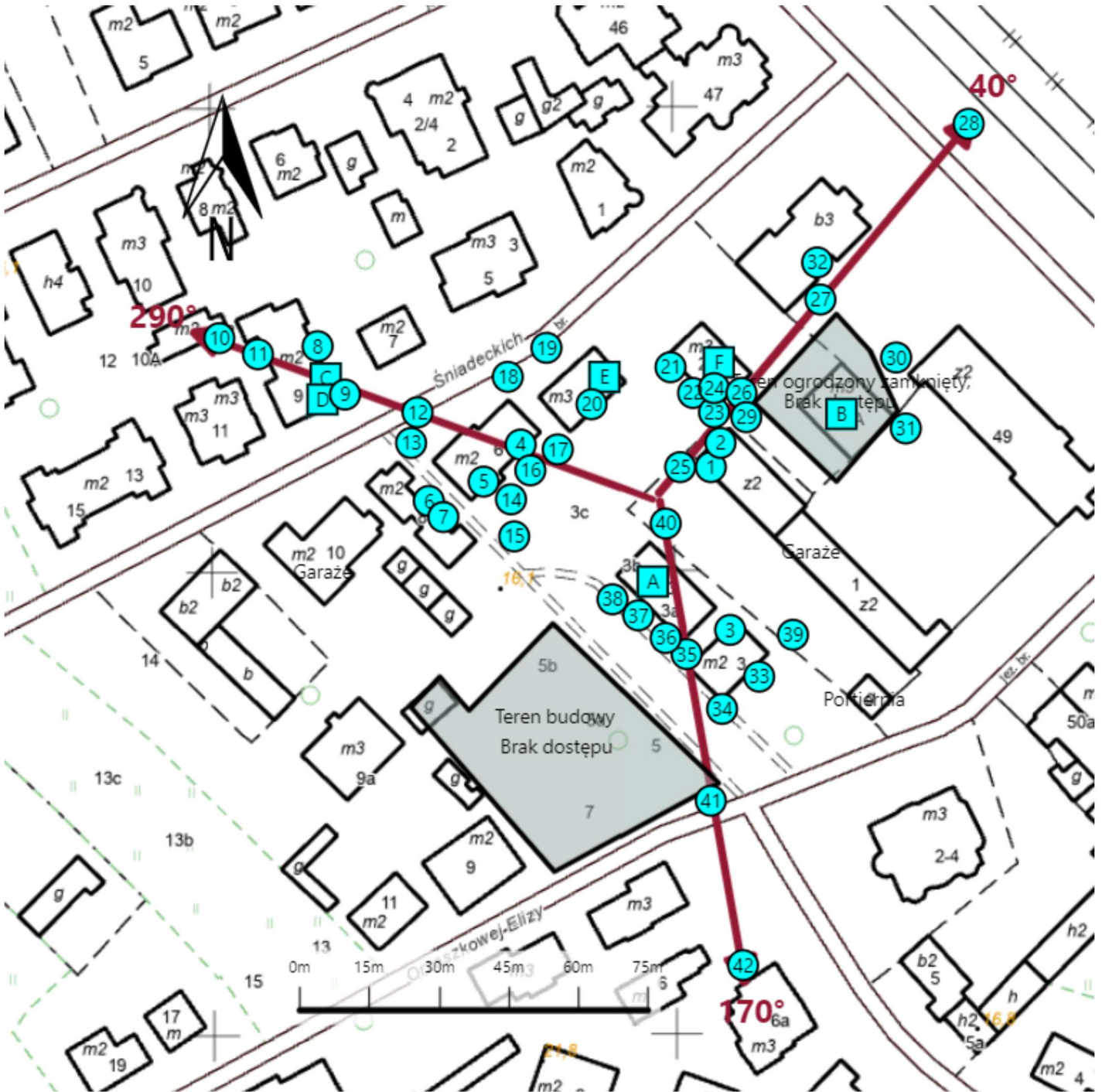
Sprawozdanie autoryzował:





Koniec sprawozdania

Sprawozdanie z badań bez pisemnej zgody laboratorium nie może być powielane inaczej niż w całości.
Wynik przedstawione w niniejszym sprawozdaniu odnoszą się wyłącznie do badanego obiektu i do warunków i konfiguracji urządzeń w dniu wykonywania pomiarów.



Załącznik nr 1	Instalacja radiokomunikacyjna Orange Polska S.A. 664 (40105N!) WKTSGD (GGD_GDANSK_WKTS) Lokalizacja instalacji
----------------	--



Załącznik nr 2	<p style="text-align: center;">Instalacja radiokomunikacyjna Orange Polska S.A. GGD_GDANSK_WKTS (40105N!)</p> <p style="text-align: center;">Usytuowanie pionów pomiarowych w otoczeniu instalacji radiokomunikacyjnej</p>
	<p>Legenda:</p> <div style="display: flex; justify-content: space-around; align-items: center;"> <div style="text-align: center;">  Brak dostępu </div> <div style="text-align: center;">  Pion pomiarowy </div> <div style="text-align: center;">  Kierunek oddziaływania anten sektorowych </div> <div style="text-align: center;">  Kierunek oddziaływania anten radioliniowych </div> </div>



Załącznik nr 3	Instalacja radiokomunikacyjna Orange Polska S.A. 664 (40105N!) WKTSGD (GGD_GDANSK_WKTS) Dokumentacja fotograficzna
----------------	--