




WOJ. POMORSKIE
POW. M. GDAŃSK
GM. M. GDAŃSK

Załącznik graficzny nr 1 do decyzji PWKZ
sygn. RD.5140.160.2023.KP
z dnia 03.12.2024 r.

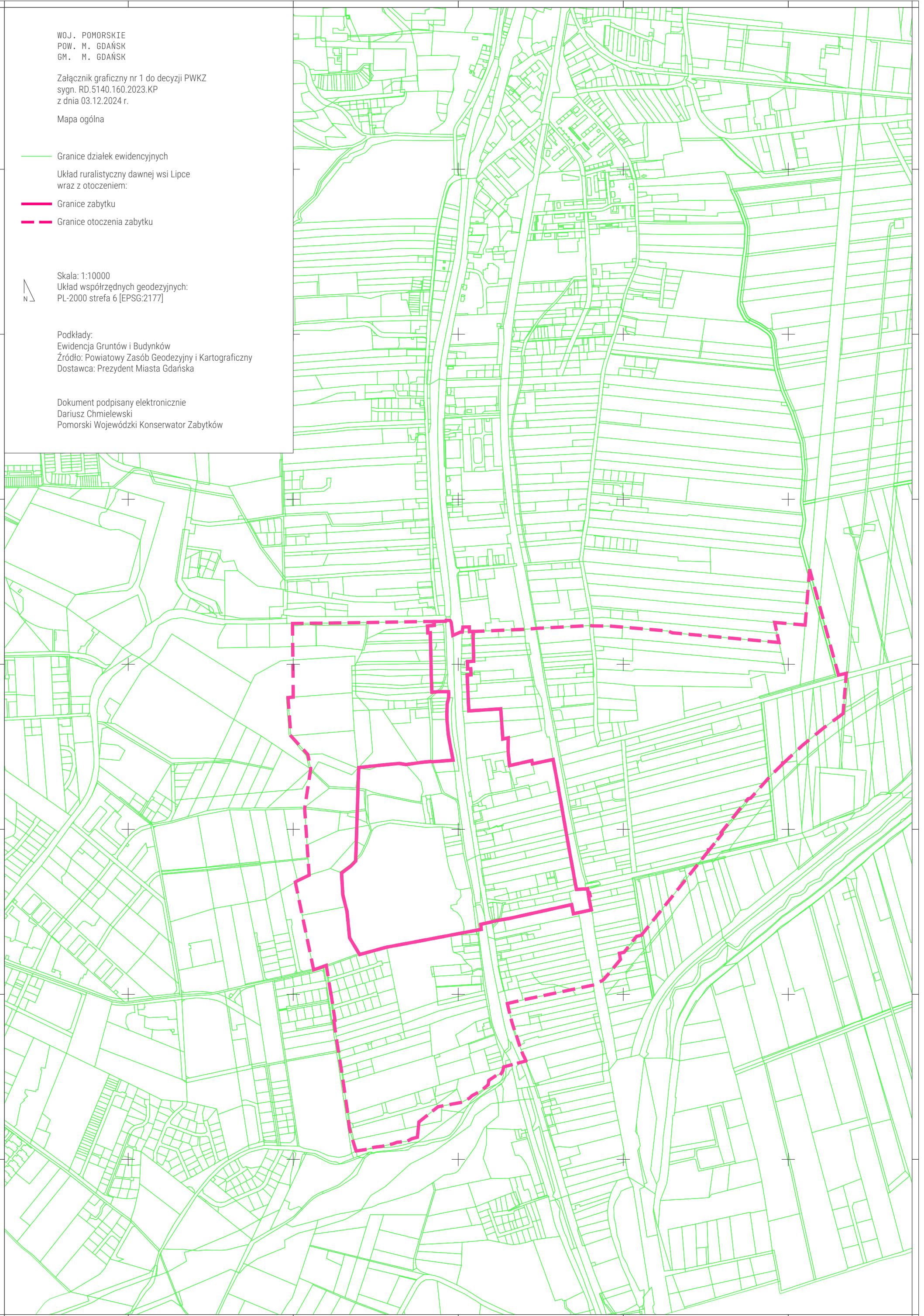
Mapa ogólna

-  Granice działek ewidencyjnych
- Układ ruralistyczny dawnej wsi Lipce
wraz z otoczeniem:
-  Granice zabytku
-  Granice otoczenia zabytku

Skala: 1:10000
 Układ współrzędnych geodezyjnych:
 PL-2000 strefa 6 [EPSG:2177]

Podkłady:
 Ewidencja Gruntów i Budynków
 Źródło: Powiatowy Zasób Geodezyjny i Kartograficzny
 Dostawca: Prezydent Miasta Gdańska

Dokument podpisany elektronicznie
 Dariusz Chmielewski
 Pomorski Wojewódzki Konserwator Zabytków



6021500.00

6021000.00

6020500.00

6020000.00

6019500.00

6019000.00

6018500.00