

6541000.00

6541050.00

6541100.00

6541150.00

6541200.00

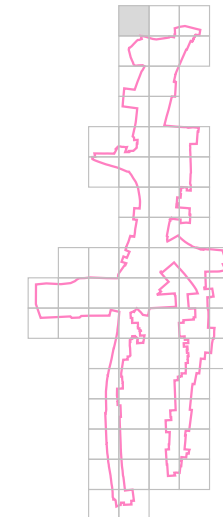
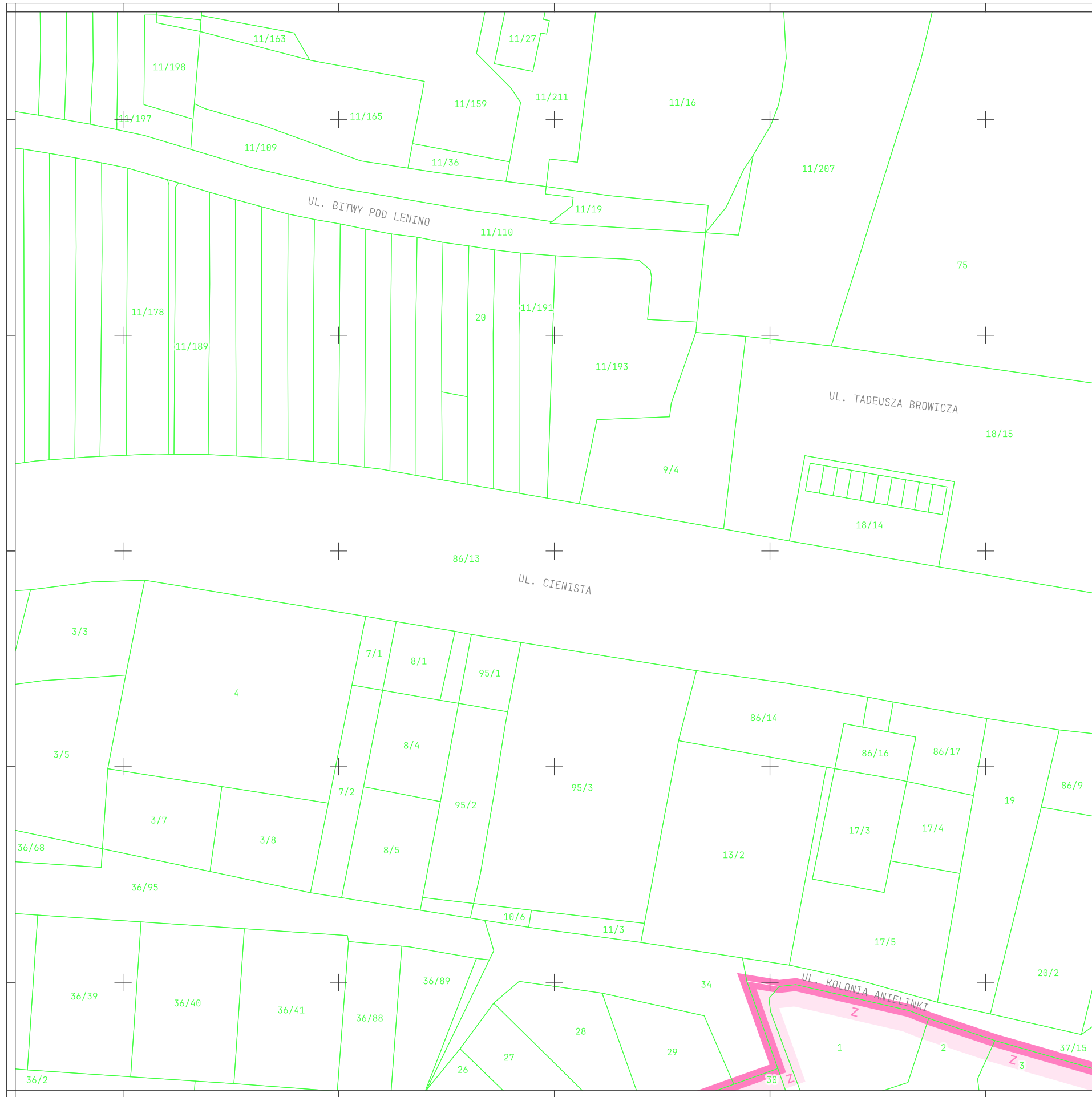
6023400.00

6023350.00

6023300.00

6023250.00

6023200.00



WOJ. POMORSKIE
 POW. M. GDAŃSK
 GM. M. GDAŃSK

Załącznik graficzny nr 2 do decyzji PWKZ
 sygn. RD.5140.159.2023.KP
 z dnia 25.06.2026 r.

Mapa szczegółowa
 Plansza 1 / 67

— Granice działek ewidencyjnych

Historyczne przedmieście południowe Gdańska
 obejmujące układ urbanistyczny Oruni
 oraz relikty dawnych układów ruralistycznych Oruni
 i Starych Szkotów:

— Granice zabytku
 Z

Oś granicy zabytku wyznacza linia:

zielona – w przypadku przebiegu
 po granicy działek ewidencyjnych

biała – w przypadku przebiegu
 wewnątrz działek ewidencyjnych

Podkłady:
 Ewidencja Gruntów i Budynków
 Źródło: Powiatowy Zasób Geodezyjny i Kartograficzny
 Dostawca: Prezydent Miasta Gdańska

Dokument podpisany elektronicznie
 Dariusz Chmielewski
 Pomorski Wojewódzki Konserwator Zabytków



Skala 1:1000
 Układ współrzędnych geodezyjnych: PL-2000 strefa 6 [EPSG:2177]



6541200.00

6541250.00

6541300.00

6541350.00

6541400.00

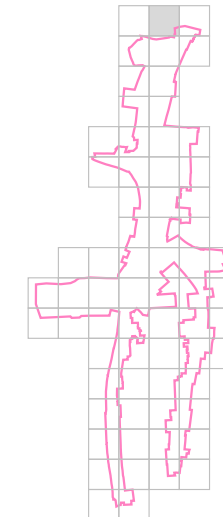
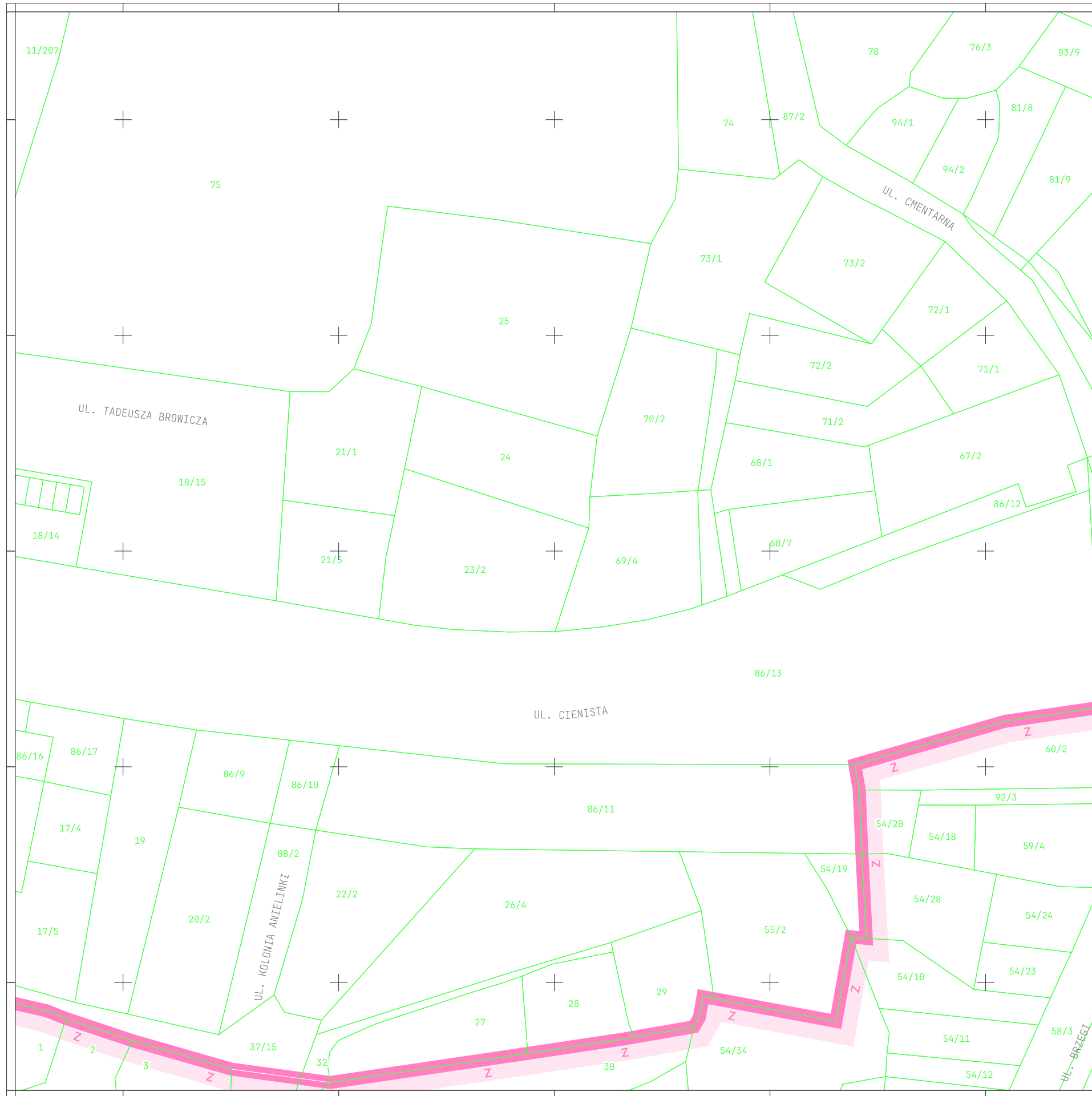
6023400.00

6023350.00

6023300.00

6023250.00

6023200.00



WOJ. POMORSKIE
 POW. M. GDAŃSK
 GM. M. GDAŃSK

Załącznik graficzny nr 2 do decyzji PWKZ
 sygn. RD.5140.159.2023.KP
 z dnia 25.06.2026 r.

Mapa szczegółowa
 Plansza 2 / 67

— Granice działek ewidencyjnych

Historyczne przedmieście południowe Gdańska
 obejmujące układ urbanistyczny Oruni
 oraz relikty dawnych układów ruralistycznych Oruni
 i Starych Szkotów:

— Granice zabytku
 Z

Oś granicy zabytku wyznacza linia:

zielona – w przypadku przebiegu
 po granicy działek ewidencyjnych

biała – w przypadku przebiegu
 wewnątrz działek ewidencyjnych

Podkłady:
 Ewidencja Gruntów i Budynków
 Źródło: Powiatowy Zasób Geodezyjny i Kartograficzny
 Dostawca: Prezydent Miasta Gdańska

Dokument podpisany elektronicznie
 Dariusz Chmielewski
 Pomorski Wojewódzki Konserwator Zabytków



Skala 1:1000
 Układ współrzędnych geodezyjnych: PL-2000 strefa 6 [EPSG:2177]



6541400.00

6541450.00

6541500.00

6541550.00

6541600.00

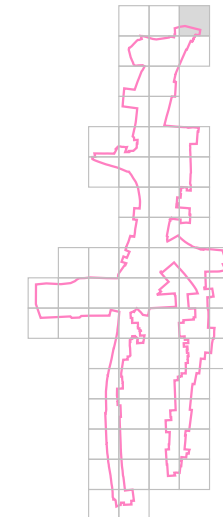
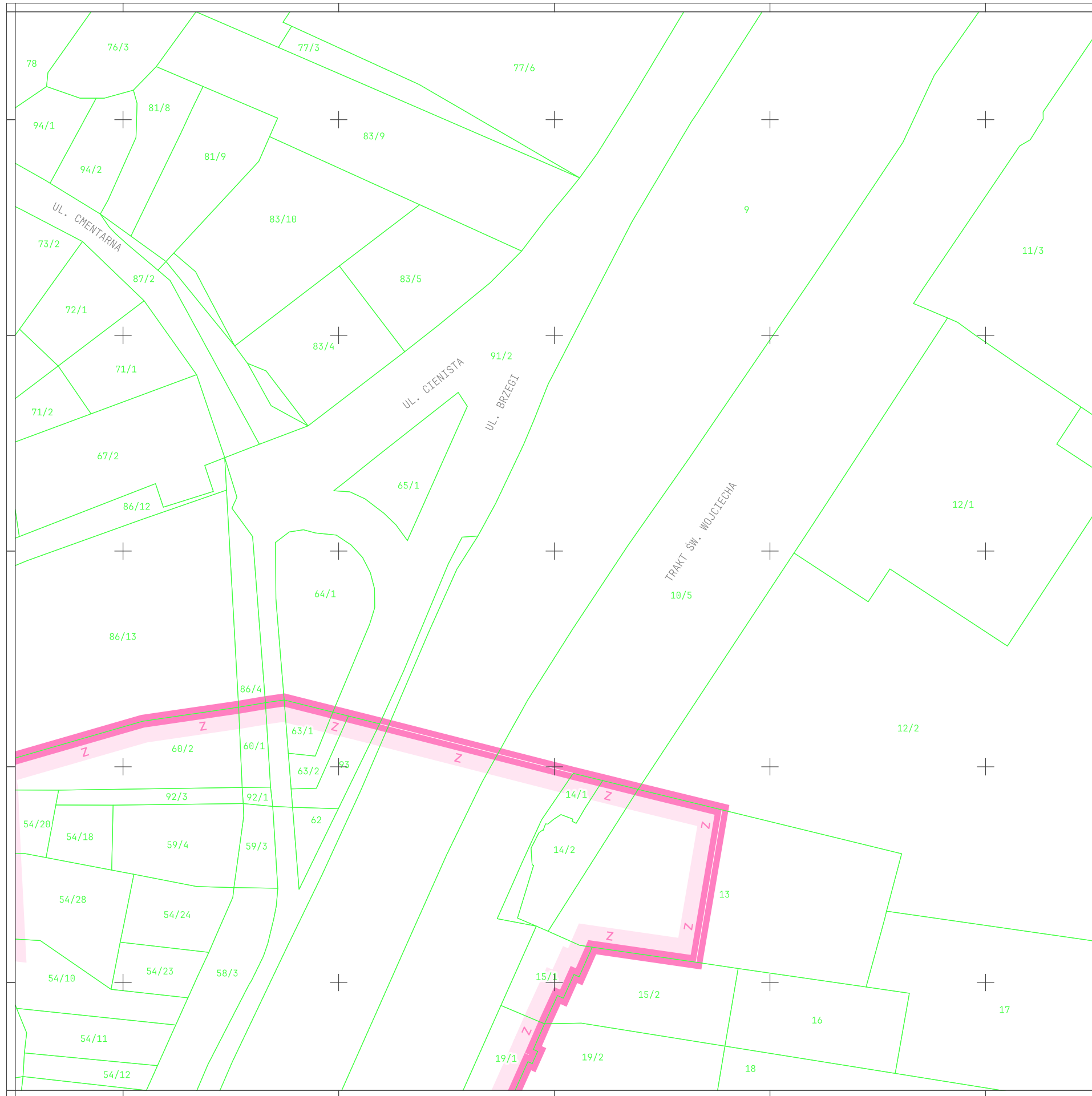
6023400.00

6023350.00

6023300.00

6023250.00

6023200.00



WOJ. POMORSKIE
 POW. M. GDAŃSK
 GM. M. GDAŃSK

Załącznik graficzny nr 2 do decyzji PWKZ
 sygn. RD.5140.159.2023.KP
 z dnia 25.06.2026 r.

Mapa szczegółowa
 Plansza 3 / 67

— Granice działek ewidencyjnych

Historyczne przedmieście południowe Gdańska
 obejmujące układ urbanistyczny Oruni
 oraz relikty dawnych układów ruralistycznych Oruni
 i Starych Szkotów:

— Granice zabytku
 Z

Oś granicy zabytku wyznacza linia:

zielona – w przypadku przebiegu
 po granicy działek ewidencyjnych

biała – w przypadku przebiegu
 wewnątrz działek ewidencyjnych

Podkłady:
 Ewidencja Gruntów i Budynków
 Źródło: Powiatowy Zasób Geodezyjny i Kartograficzny
 Dostawca: Prezydent Miasta Gdańska

Dokument podpisany elektronicznie
 Dariusz Chmielewski
 Pomorski Wojewódzki Konserwator Zabytków



Skala 1:1000
 Układ współrzędnych geodezyjnych: PL-2000 strefa 6 [EPSG:2177]



6541000.00

6541050.00

6541100.00

6541150.00

6541200.00

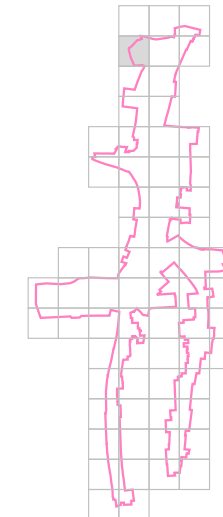
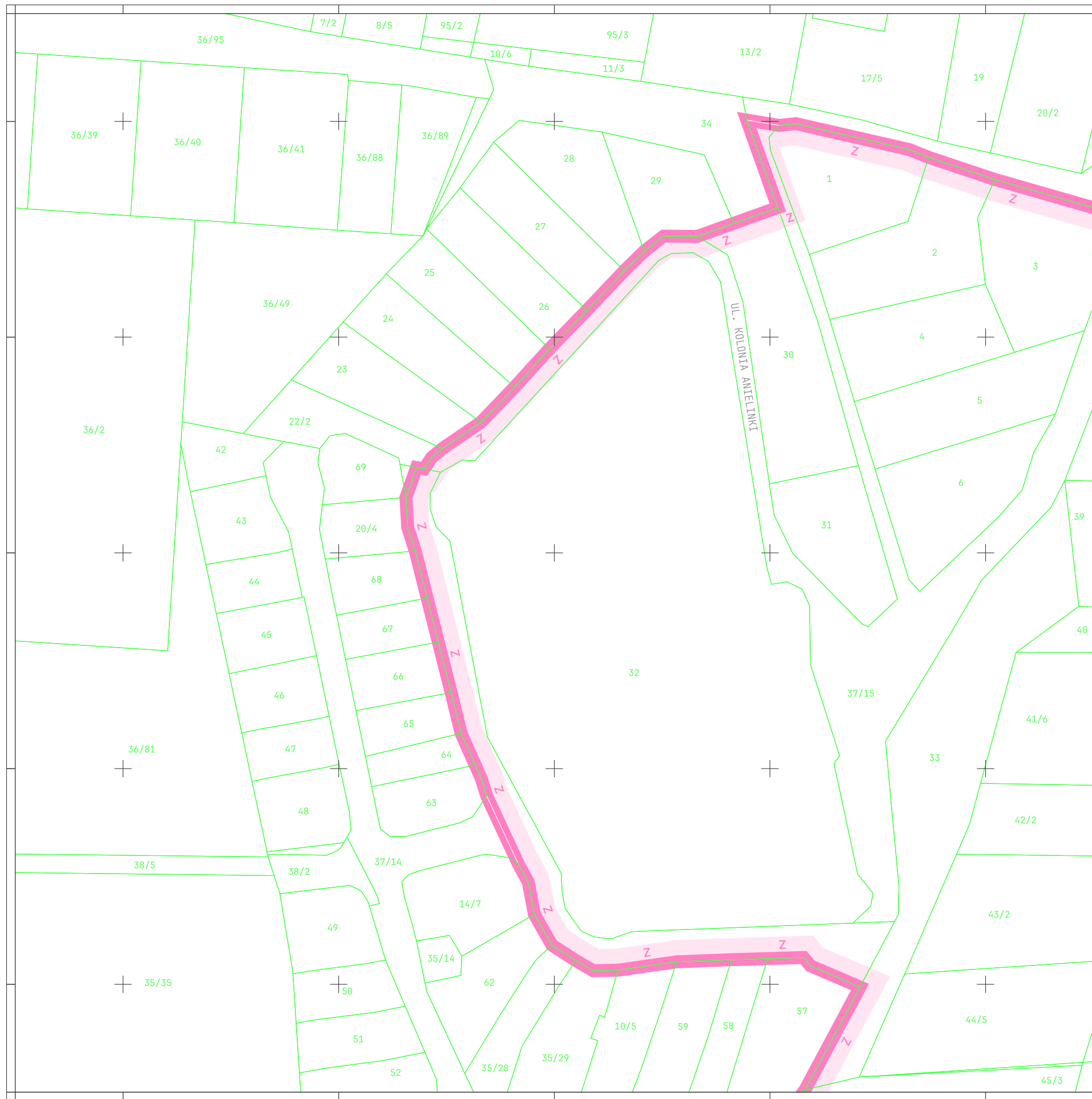
6023200.00

6023150.00

6023100.00

6023050.00

6023000.00



WOJ. POMORSKIE
 POW. M. GDAŃSK
 GM. M. GDAŃSK

Załącznik graficzny nr 2 do decyzji PWKZ
 sygn. RD.5140.159.2023.KP
 z dnia 25.06.2026 r.

Mapa szczegółowa
 Plansza 4 / 67

— Granice działek ewidencyjnych

Historyczne przedmieście południowe Gdańska
 obejmujące układ urbanistyczny Oruni
 oraz relikty dawnych układów ruralistycznych Oruni
 i Starych Szkotów:

— Granice zabytku

Oś granicy zabytku wyznacza linia:

zielona — w przypadku przebiegu
 po granicy działek ewidencyjnych

biała — w przypadku przebiegu
 wewnątrz działek ewidencyjnych

Podkłady:
 Ewidencja Gruntów i Budynków
 Źródło: Powiatowy Zasób Geodezyjny i Kartograficzny
 Dostawca: Prezydent Miasta Gdańska

Dokument podpisany elektronicznie
 Dariusz Chmielewski
 Pomorski Wojewódzki Konserwator Zabytków



Skala 1:1000
 Układ współrzędnych geodezyjnych: PL-2000 strefa 6 [EPSG:2177]



6541200.00

6541250.00

6541300.00

6541350.00

6541400.00

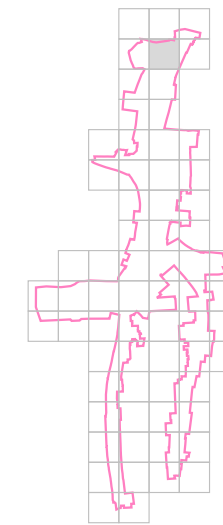
6023200.00

6023150.00

6023100.00

6023050.00

6023000.00



WOJ. POMORSKIE
 POW. M. GDAŃSK
 GM. M. GDAŃSK

Załącznik graficzny nr 2 do decyzji PWKZ
 sygn. RD.5140.159.2023.KP
 z dnia 25.06.2026 r.

Mapa szczegółowa
 Plansza 5 / 67

— Granice działek ewidencyjnych

Historyczne przedmieście południowe Gdańska
 obejmujące układ urbanistyczny Oruni
 oraz relikty dawnych układów ruralistycznych Oruni
 i Starych Szkotów:

— Granice zabytku
 Z

Oś granicy zabytku wyznacza linia:

zielona – w przypadku przebiegu
 po granicy działek ewidencyjnych

biała – w przypadku przebiegu
 wewnątrz działek ewidencyjnych

Podkłady:
 Ewidencja Gruntów i Budynków
 Źródło: Powiatowy Zasób Geodezyjny i Kartograficzny
 Dostawca: Prezydent Miasta Gdańska

Dokument podpisany elektronicznie
 Dariusz Chmielewski
 Pomorski Wojewódzki Konserwator Zabytków

25 0 25 50 m

Skala 1:1000

Układ współrzędnych geodezyjnych: PL-2000 strefa 6 [EPSG:2177]



6541400.00

6541450.00

6541500.00

6541550.00

6541600.00

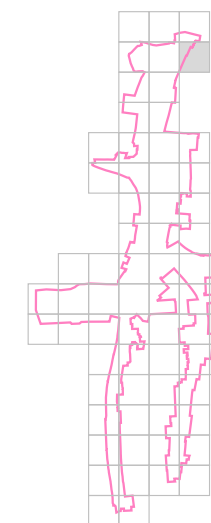
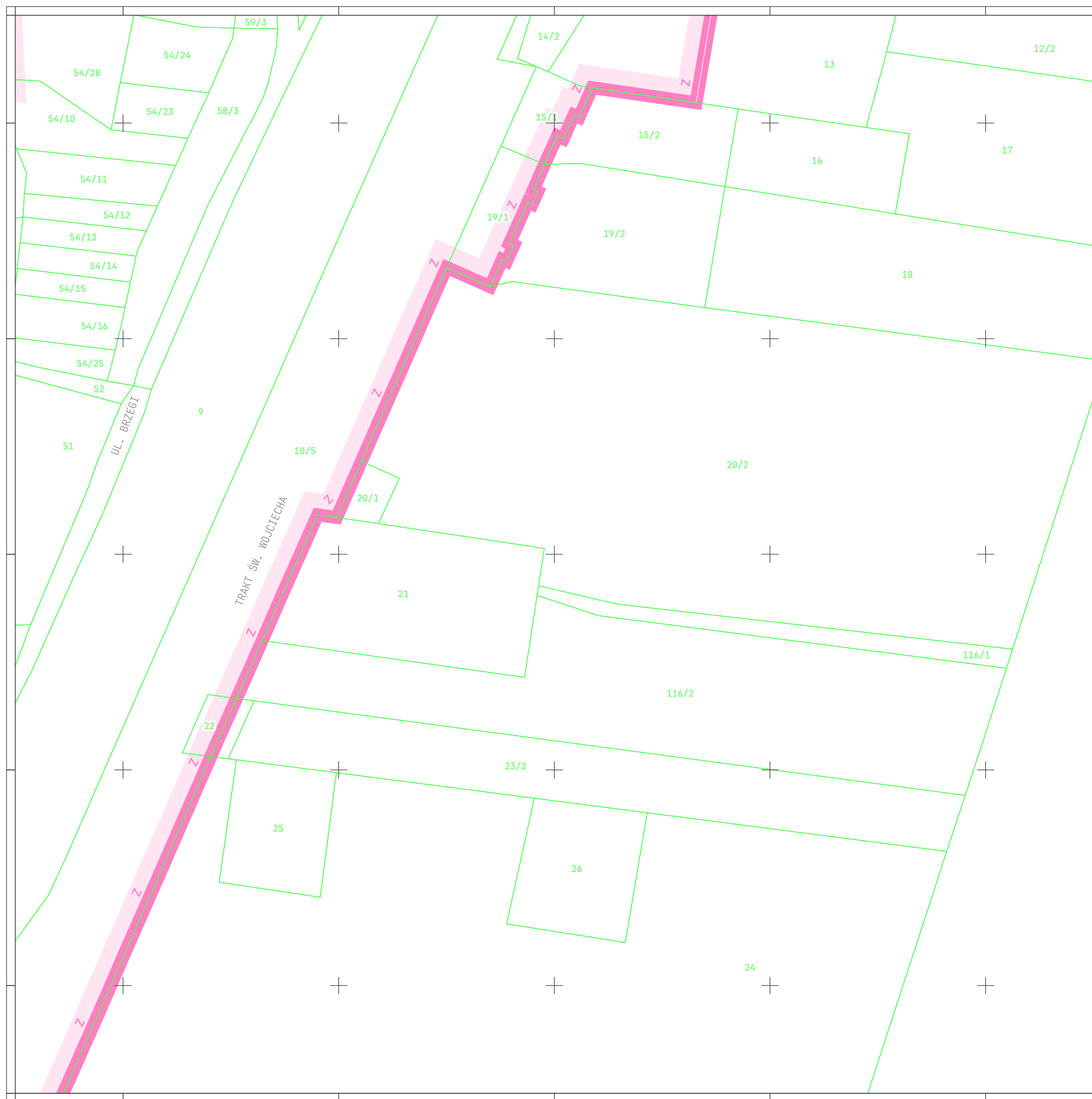
6023200.00

6023150.00

6023100.00

6023050.00

6023000.00



WOJ. POMORSKIE
 POW. M. GDAŃSK
 GM. M. GDAŃSK

Załącznik graficzny nr 2 do decyzji PWKZ
 sygn. RD.5140.159.2023.KP
 z dnia 25.06.2026 r.

Mapa szczegółowa
 Plansza 6 / 67

— Granice działek ewidencyjnych

Historyczne przedmieście południowe Gdańska
 obejmujące układ urbanistyczny Oruni
 oraz relikty dawnych układów ruralistycznych Oruni
 i Starych Szkotów:

— Granice zabytku

Oś granicy zabytku wyznacza linia:

zielona – w przypadku przebiegu
 po granicy działek ewidencyjnych

biała – w przypadku przebiegu
 wewnątrz działek ewidencyjnych

Podkłady:
 Ewidencja Gruntów i Budynków
 Źródło: Powiatowy Zasób Geodezyjny i Kartograficzny
 Dostawca: Prezydent Miasta Gdańska

Dokument podpisany elektronicznie
 Dariusz Chmielewski
 Pomorski Wojewódzki Konserwator Zabytków



Skala 1:1000
 Układ współrzędnych geodezyjnych: PL-2000 strefa 6 [EPSG:2177]



6541000.00

6541050.00

6541100.00

6541150.00

6541200.00

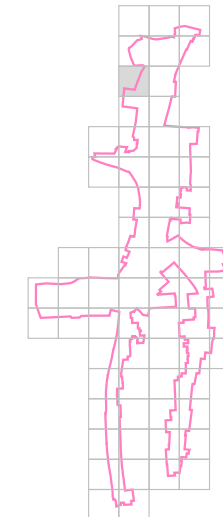
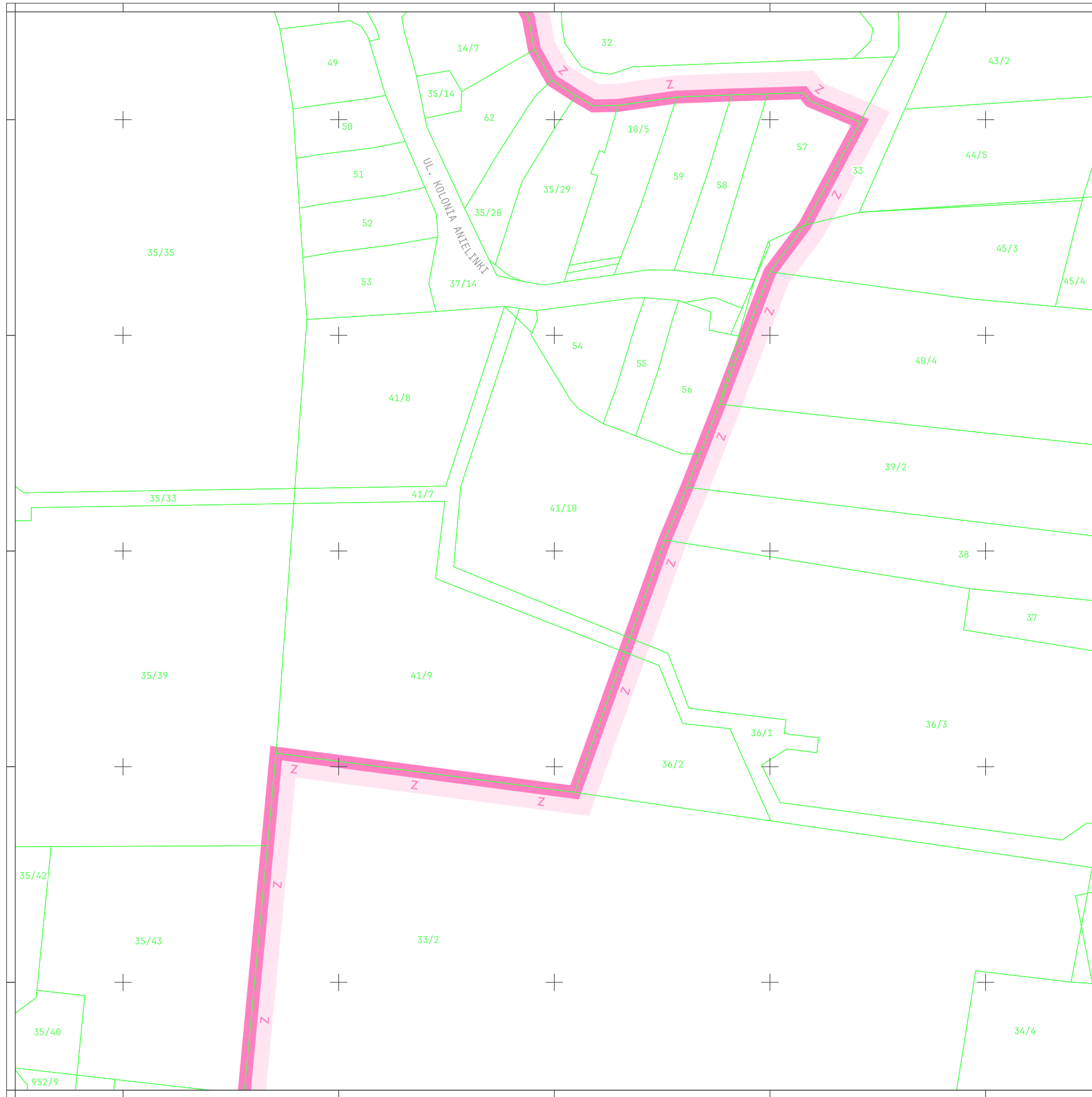
6023000.00

6022950.00

6022900.00

6022850.00

6022800.00



WOJ. POMORSKIE
 POW. M. GDAŃSK
 GM. M. GDAŃSK

Załącznik graficzny nr 2 do decyzji PWKZ
 sygn. RD.5140.159.2023.KP
 z dnia 25.06.2026 r.

Mapa szczegółowa
 Plansza 7 / 67

— Granice działek ewidencyjnych

Historyczne przedmieście południowe Gdańska
 obejmujące układ urbanistyczny Oruni
 oraz relikty dawnych układów ruralistycznych Oruni
 i Starych Szkotów:

— Granice zabytku
 Z

Oś granicy zabytku wyznacza linia:

zielona – w przypadku przebiegu
 po granicy działek ewidencyjnych

biała – w przypadku przebiegu
 wewnątrz działek ewidencyjnych

Podkłady:
 Ewidencja Gruntów i Budynków
 Źródło: Powiatowy Zasób Geodezyjny i Kartograficzny
 Dostawca: Prezydent Miasta Gdańska

Dokument podpisany elektronicznie
 Dariusz Chmielewski
 Pomorski Wojewódzki Konserwator Zabytków



Skala 1:1000
 Układ współrzędnych geodezyjnych: PL-2000 strefa 6 [EPSG:2177]



6541200.00

6541250.00

6541300.00

6541350.00

6541400.00

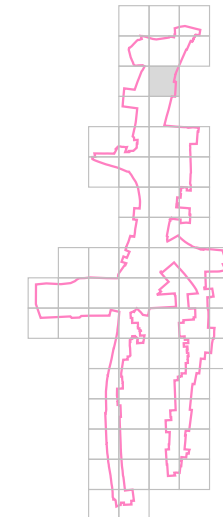
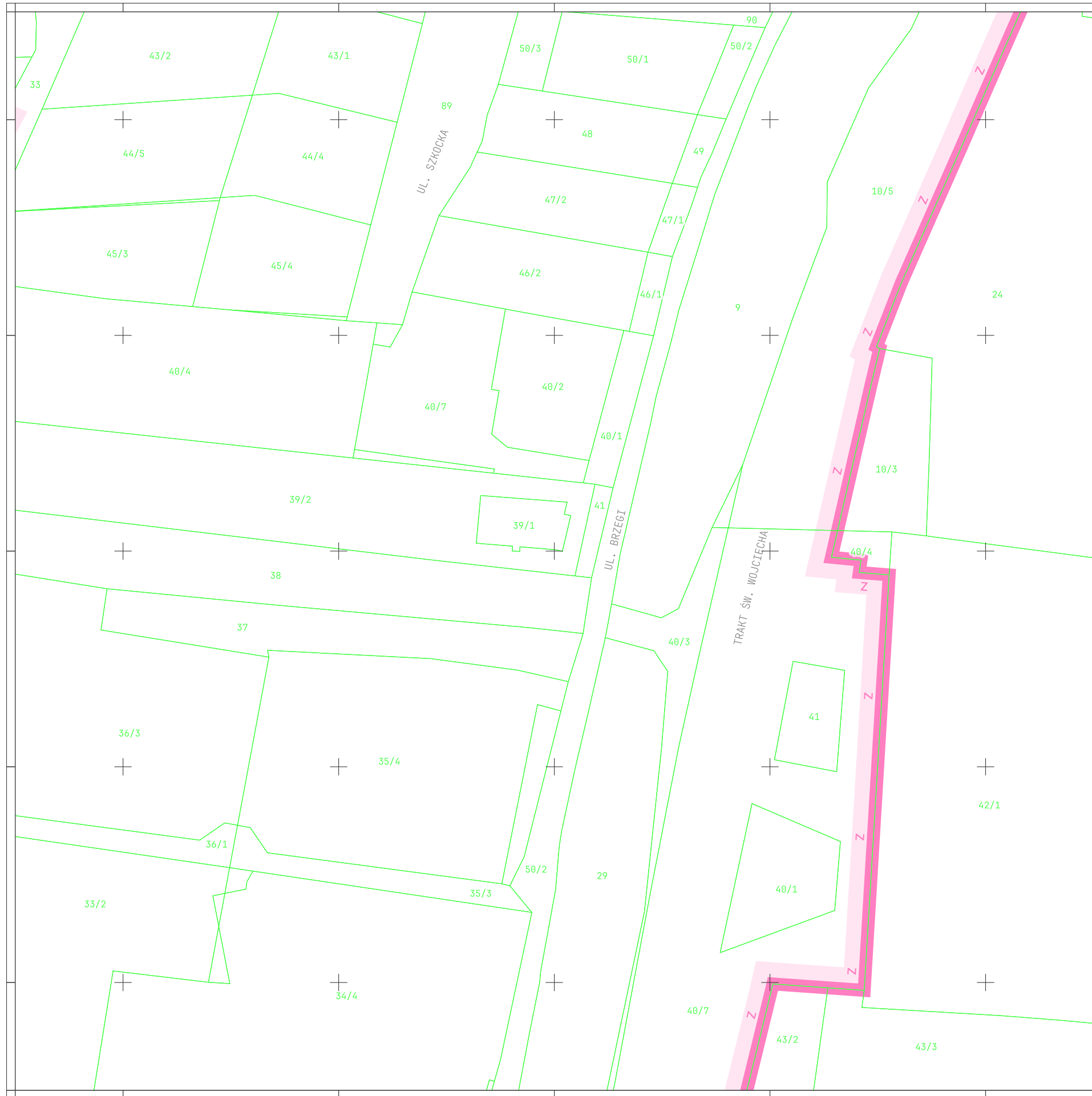
6023000.00

6022950.00

6022900.00

6022850.00

6022800.00



WOJ. POMORSKIE
 POW. M. GDAŃSK
 GM. M. GDAŃSK

Załącznik graficzny nr 2 do decyzji PWKZ
 sygn. RD.5140.159.2023.KP
 z dnia 25.06.2026 r.

Mapa szczegółowa
 Plansza 8 / 67

— Granice działek ewidencyjnych

Historyczne przedmieście południowe Gdańska
 obejmujące układ urbanistyczny Oruni
 oraz relikty dawnych układów ruralistycznych Oruni
 i Starych Szkotów:

— Granice zabytku
 Z

Oś granicy zabytku wyznacza linia:

zielona – w przypadku przebiegu
 po granicy działek ewidencyjnych

biała – w przypadku przebiegu
 wewnątrz działek ewidencyjnych

Podkłady:
 Ewidencja Gruntów i Budynków
 Źródło: Powiatowy Zasób Geodezyjny i Kartograficzny
 Dostawca: Prezydent Miasta Gdańska

Dokument podpisany elektronicznie
 Dariusz Chmielewski
 Pomorski Wojewódzki Konserwator Zabytków



Skala 1:1000
 Układ współrzędnych geodezyjnych: PL-2000 strefa 6 [EPSG:2177]



6541200.00

6541250.00

6541300.00

6541350.00

6541400.00

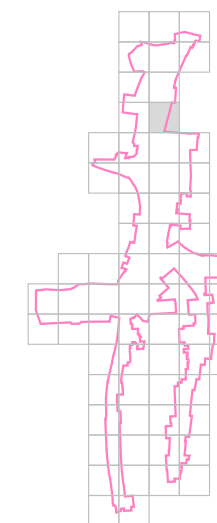
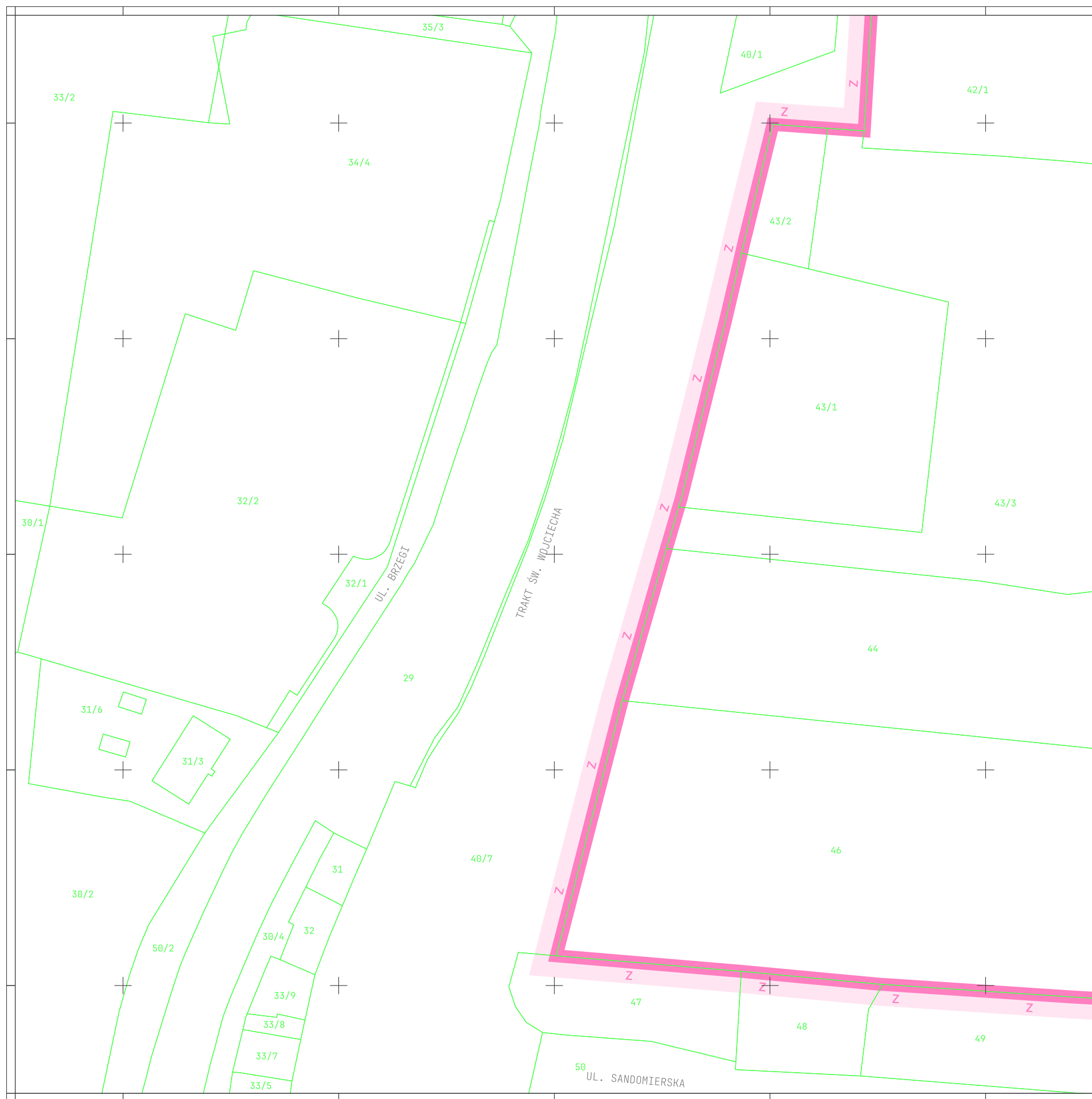
6022800.00

6022750.00

6022700.00

6022650.00

6022600.00



WOJ. POMORSKIE
 POW. M. GDAŃSK
 GM. M. GDAŃSK

Załącznik graficzny nr 2 do decyzji PWKZ
 sygn. RD.5140.159.2023.KP
 z dnia 25.06.2026 r.

Mapa szczegółowa
 Plansza 10 / 67

— Granice działek ewidencyjnych

Historyczne przedmieście południowe Gdańska
 obejmujące układ urbanistyczny Oruni
 oraz relikty dawnych układów ruralistycznych Oruni
 i Starych Szkotów:

— Granice zabytku
 Z

Oś granicy zabytku wyznacza linia:

zielona – w przypadku przebiegu
 po granicy działek ewidencyjnych

biała – w przypadku przebiegu
 wewnątrz działek ewidencyjnych

Podkłady:
 Ewidencja Gruntów i Budynków
 Źródło: Powiatowy Zasób Geodezyjny i Kartograficzny
 Dostawca: Prezydent Miasta Gdańska

Dokument podpisany elektronicznie
 Dariusz Chmielewski
 Pomorski Wojewódzki Konserwator Zabytków



Skala 1:1000
 Układ współrzędnych geodezyjnych: PL-2000 strefa 6 [EPSG:2177]



6540800.00

6540850.00

6540900.00

6540950.00

6541000.00

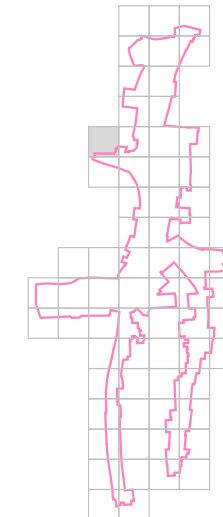
6022600.00

6022550.00

6022500.00

6022450.00

6022400.00



WOJ. POMORSKIE
 POW. M. GDAŃSK
 GM. M. GDAŃSK

Załącznik graficzny nr 2 do decyzji PWKZ
 sygn. RD.5140.159.2023.KP
 z dnia 25.06.2026 r.

Mapa szczegółowa
 Plansza 11 / 67

— Granice działek ewidencyjnych

Historyczne przedmieście południowe Gdańska
 obejmujące układ urbanistyczny Oruni
 oraz relikty dawnych układów ruralistycznych Oruni
 i Starych Szkotów:

— Granice zabytku
 Z

Oś granicy zabytku wyznacza linia:

zielona – w przypadku przebiegu
 po granicy działek ewidencyjnych

biała – w przypadku przebiegu
 wewnątrz działek ewidencyjnych

Podkłady:
 Ewidencja Gruntów i Budynków
 Źródło: Powiatowy Zasób Geodezyjny i Kartograficzny
 Dostawca: Prezydent Miasta Gdańska

Dokument podpisany elektronicznie
 Dariusz Chmielewski
 Pomorski Wojewódzki Konserwator Zabytków

25 0 25 50 m

Skala 1:1000
 Układ współrzędnych geodezyjnych: PL-2000 strefa 6 [EPSG:2177]



6541000.00

6541050.00

6541100.00

6541150.00

6541200.00

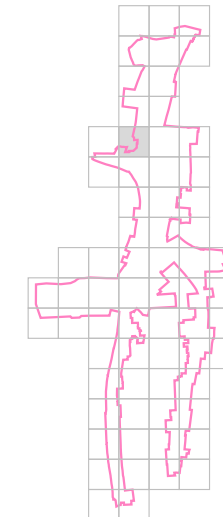
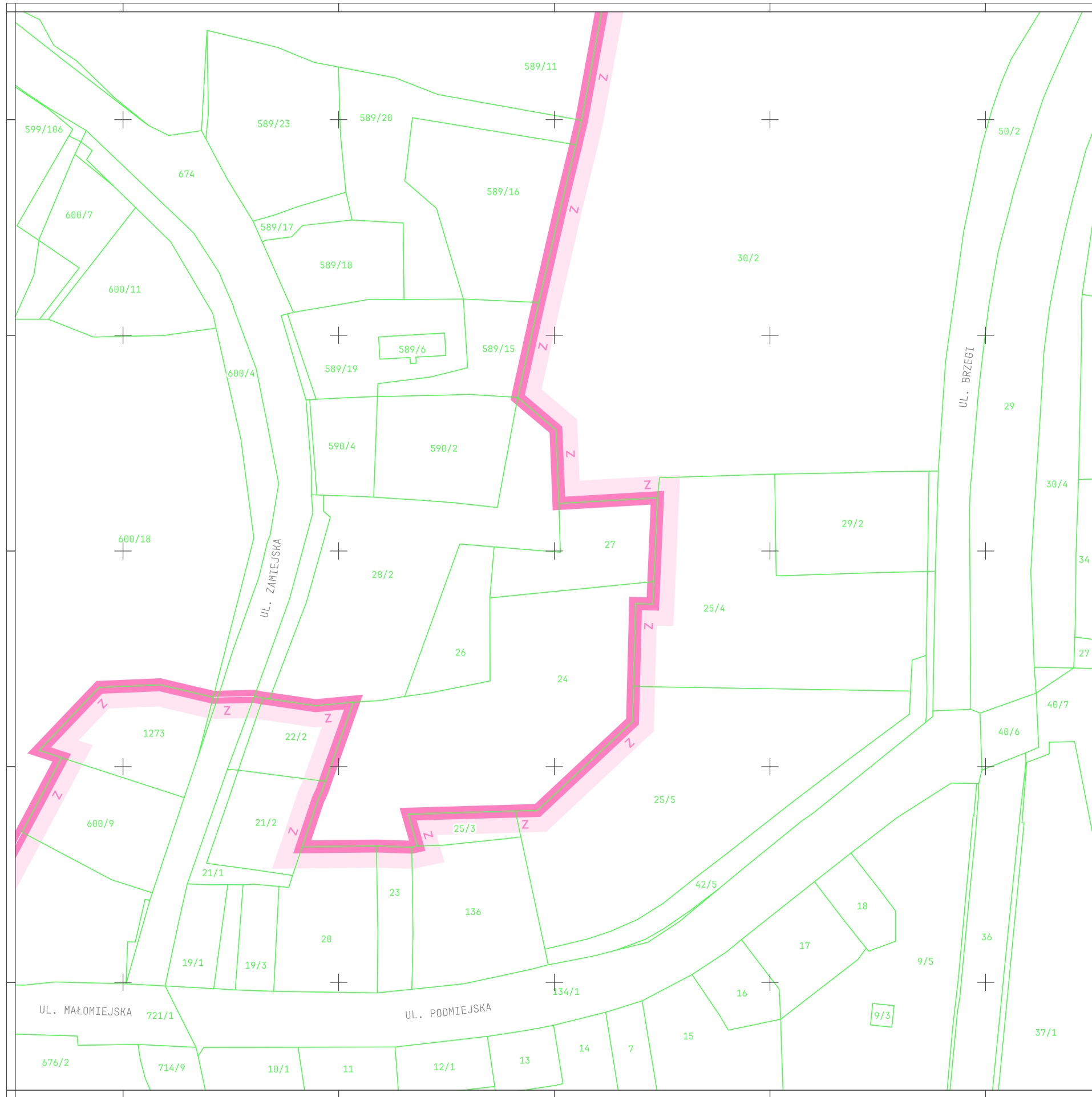
6022600.00

6022550.00

6022500.00

6022450.00

6022400.00



WOJ. POMORSKIE
 POW. M. GDAŃSK
 GM. M. GDAŃSK

Załącznik graficzny nr 2 do decyzji PWKZ
 sygn. RD.5140.159.2023.KP
 z dnia 25.06.2026 r.

Mapa szczegółowa
 Plansza 12 / 67

— Granice działek ewidencyjnych

Historyczne przedmieście południowe Gdańska
 obejmujące układ urbanistyczny Oruni
 oraz relikty dawnych układów ruralistycznych Oruni
 i Starych Szkotów:

— Granice zabytku
 Z

Oś granicy zabytku wyznacza linia:

zielona – w przypadku przebiegu
 po granicy działek ewidencyjnych

biała – w przypadku przebiegu
 wewnątrz działek ewidencyjnych

Podkłady:
 Ewidencja Gruntów i Budynków
 Źródło: Powiatowy Zasób Geodezyjny i Kartograficzny
 Dostawca: Prezydent Miasta Gdańska

Dokument podpisany elektronicznie
 Dariusz Chmielewski
 Pomorski Wojewódzki Konserwator Zabytków



Skala 1:1000
 Układ współrzędnych geodezyjnych: PL-2000 strefa 6 [EPSG:2177]



6541200.00

6541250.00

6541300.00

6541350.00

6541400.00

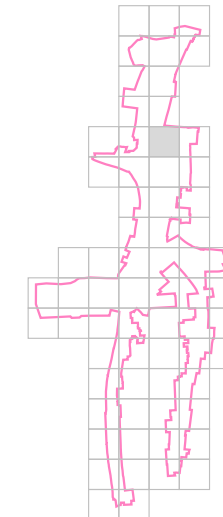
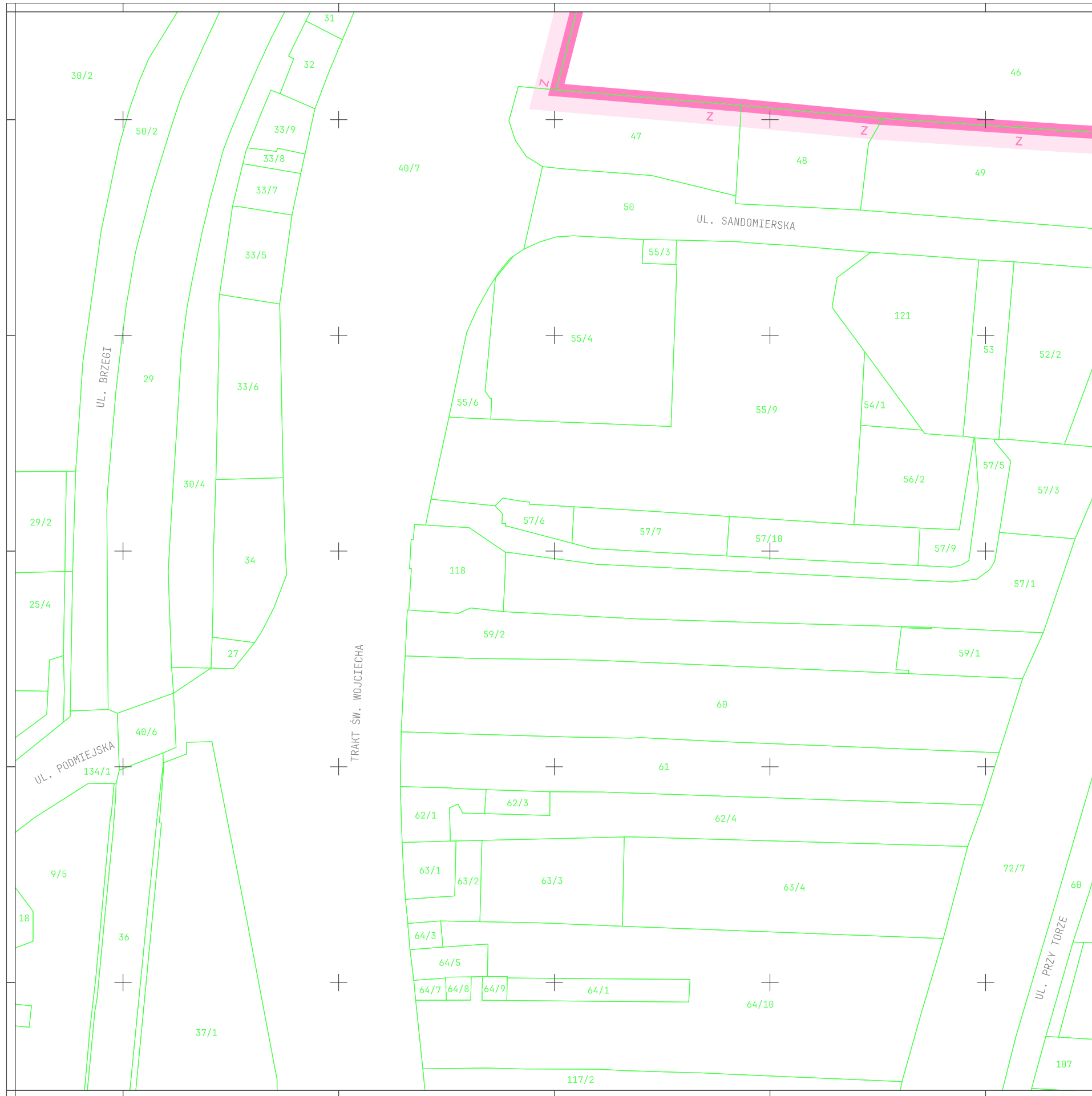
6022400.00

6022550.00

6022500.00

6022450.00

6022400.00



WOJ. POMORSKIE
 POW. M. GDAŃSK
 GM. M. GDAŃSK

Załącznik graficzny nr 2 do decyzji PWKZ
 sygn. RD.5140.159.2023.KP
 z dnia 25.06.2026 r.

Mapa szczegółowa
 Plansza 13 / 67

— Granice działek ewidencyjnych

Historyczne przedmieście południowe Gdańska
 obejmujące układ urbanistyczny Oruni
 oraz relikty dawnych układów ruralistycznych Oruni
 i Starych Szkotów:

— Granice zabytku
 Z

Oś granicy zabytku wyznacza linia:

zielona – w przypadku przebiegu
 po granicy działek ewidencyjnych

biała – w przypadku przebiegu
 wewnątrz działek ewidencyjnych

Podkłady:
 Ewidencja Gruntów i Budynków
 Źródło: Powiatowy Zasób Geodezyjny i Kartograficzny
 Dostawca: Prezydent Miasta Gdańska

Dokument podpisany elektronicznie
 Dariusz Chmielewski
 Pomorski Wojewódzki Konserwator Zabytków



Skala 1:1000
 Układ współrzędnych geodezyjnych: PL-2000 strefa 6 [EPSG:2177]



6541400.00

6541450.00

6541500.00

6541550.00

6541600.00

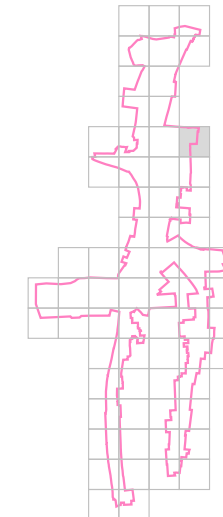
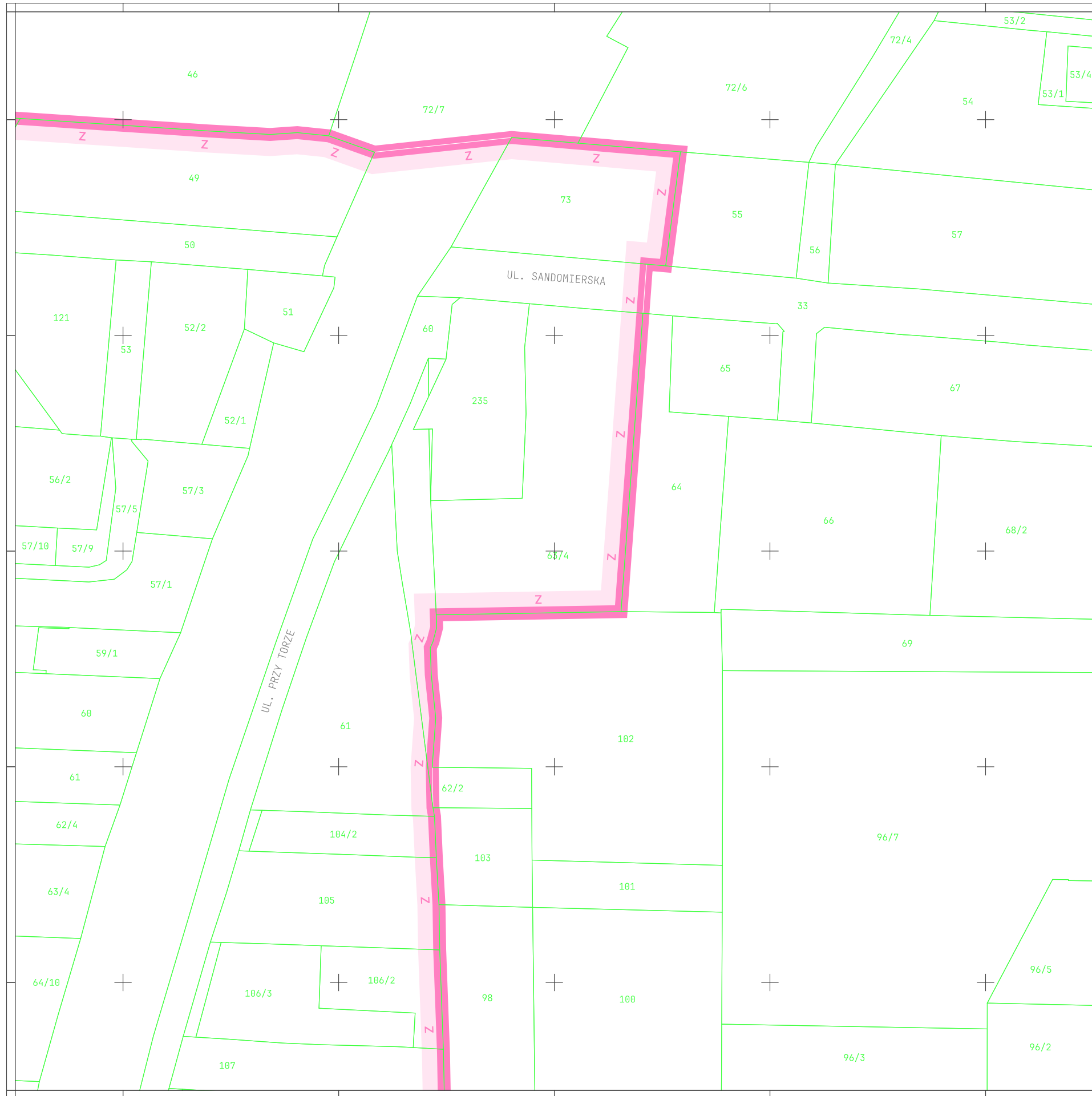
6022600.00

6022550.00

6022500.00

6022450.00

6022400.00



WOJ. POMORSKIE
 POW. M. GDAŃSK
 GM. M. GDAŃSK

Załącznik graficzny nr 2 do decyzji PWKZ
 sygn. RD.5140.159.2023.KP
 z dnia 25.06.2026 r.

Mapa szczegółowa
 Plansza 14 / 67

— Granice działek ewidencyjnych

Historyczne przedmieście południowe Gdańska
 obejmujące układ urbanistyczny Oruni
 oraz relikty dawnych układów ruralistycznych Oruni
 i Starych Szkotów:

— Granice zabytku
 Z

Oś granicy zabytku wyznacza linia:

zielona – w przypadku przebiegu
 po granicy działek ewidencyjnych

biała – w przypadku przebiegu
 wewnątrz działek ewidencyjnych

Podkłady:
 Ewidencja Gruntów i Budynków
 Źródło: Powiatowy Zasób Geodezyjny i Kartograficzny
 Dostawca: Prezydent Miasta Gdańska

Dokument podpisany elektronicznie
 Dariusz Chmielewski
 Pomorski Wojewódzki Konserwator Zabytków



Skala 1:1000
 Układ współrzędnych geodezyjnych: PL-2000 strefa 6 [EPSG:2177]



6540800.00

6540850.00

6540900.00

6540950.00

6541000.00

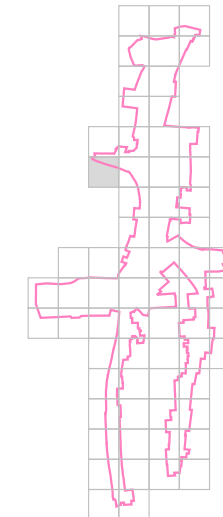
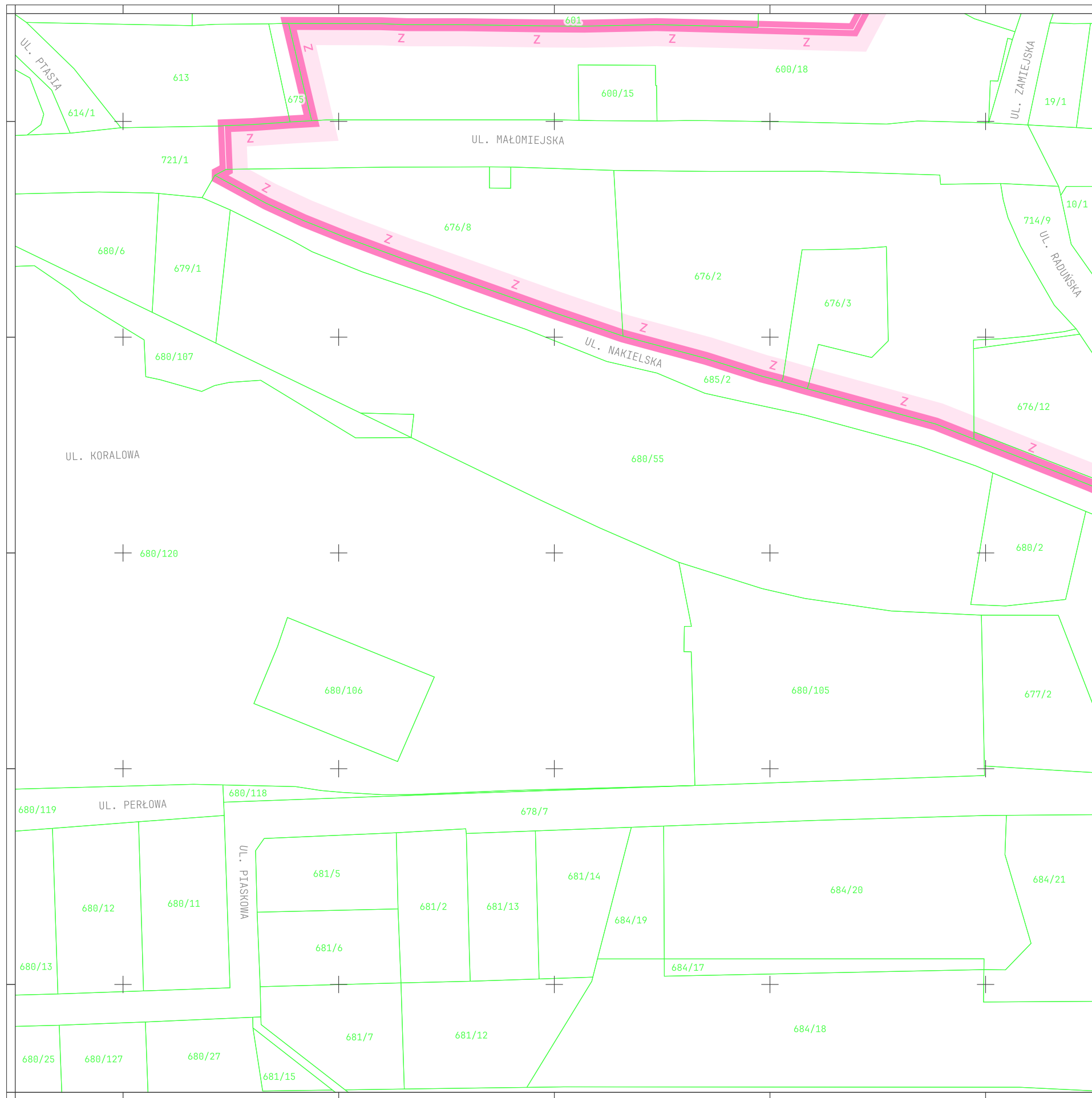
6022400.00

6022350.00

6022300.00

6022250.00

6022200.00



WOJ. POMORSKIE
 POW. M. GDAŃSK
 GM. M. GDAŃSK

Załącznik graficzny nr 2 do decyzji PWKZ
 sygn. RD.5140.159.2023.KP
 z dnia 25.06.2026 r.

Mapa szczegółowa
 Plansza 15 / 67

— Granice działek ewidencyjnych

Historyczne przedmieście południowe Gdańska
 obejmujące układ urbanistyczny Oruni
 oraz relikty dawnych układów ruralistycznych Oruni
 i Starych Szkotów:

— Granice zabytku
 Z

Oś granicy zabytku wyznacza linia:

zielona – w przypadku przebiegu
 po granicy działek ewidencyjnych

biała – w przypadku przebiegu
 wewnątrz działek ewidencyjnych

Podkłady:
 Ewidencja Gruntów i Budynków
 Źródło: Powiatowy Zasób Geodezyjny i Kartograficzny
 Dostawca: Prezydent Miasta Gdańska

Dokument podpisany elektronicznie
 Dariusz Chmielewski
 Pomorski Wojewódzki Konserwator Zabytków



Skala 1:1000
 Układ współrzędnych geodezyjnych: PL-2000 strefa 6 [EPSG:2177]



6541000.00

6541050.00

6541100.00

6541150.00

6541200.00

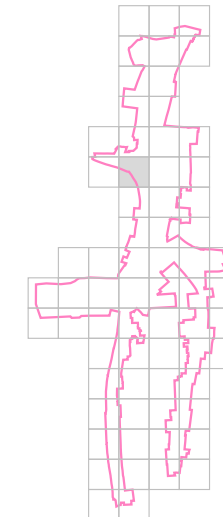
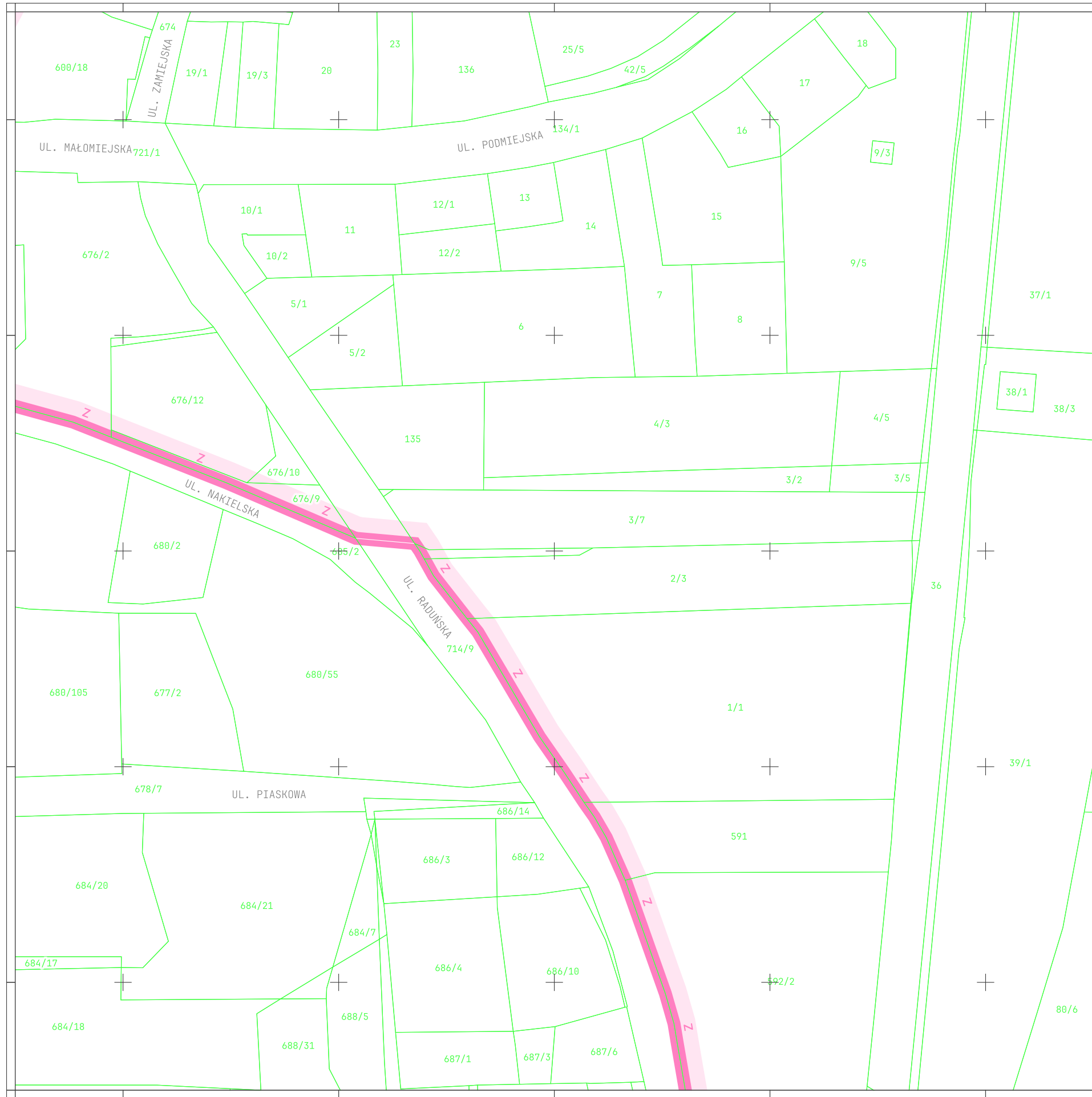
6022400.00

6022350.00

6022300.00

6022250.00

6022200.00



WOJ. POMORSKIE
 POW. M. GDAŃSK
 GM. M. GDAŃSK

Załącznik graficzny nr 2 do decyzji PWKZ
 sygn. RD.5140.159.2023.KP
 z dnia 25.06.2026 r.

Mapa szczegółowa
 Plansza 16 / 67

— Granice działek ewidencyjnych

Historyczne przedmieście południowe Gdańska
 obejmujące układ urbanistyczny Oruni
 oraz relikty dawnych układów ruralistycznych Oruni
 i Starych Szkotów:

— Granice zabytku
 Z

Oś granicy zabytku wyznacza linia:

zielona – w przypadku przebiegu
 po granicy działek ewidencyjnych

biała – w przypadku przebiegu
 wewnątrz działek ewidencyjnych

Podkłady:
 Ewidencja Gruntów i Budynków
 Źródło: Powiatowy Zasób Geodezyjny i Kartograficzny
 Dostawca: Prezydent Miasta Gdańska

Dokument podpisany elektronicznie
 Dariusz Chmielewski
 Pomorski Wojewódzki Konserwator Zabytków



Skala 1:1000
 Układ współrzędnych geodezyjnych: PL-2000 strefa 6 [EPSG:2177]



6541200.00

6541250.00

6541300.00

6541350.00

6541400.00

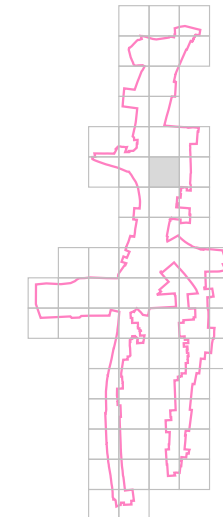
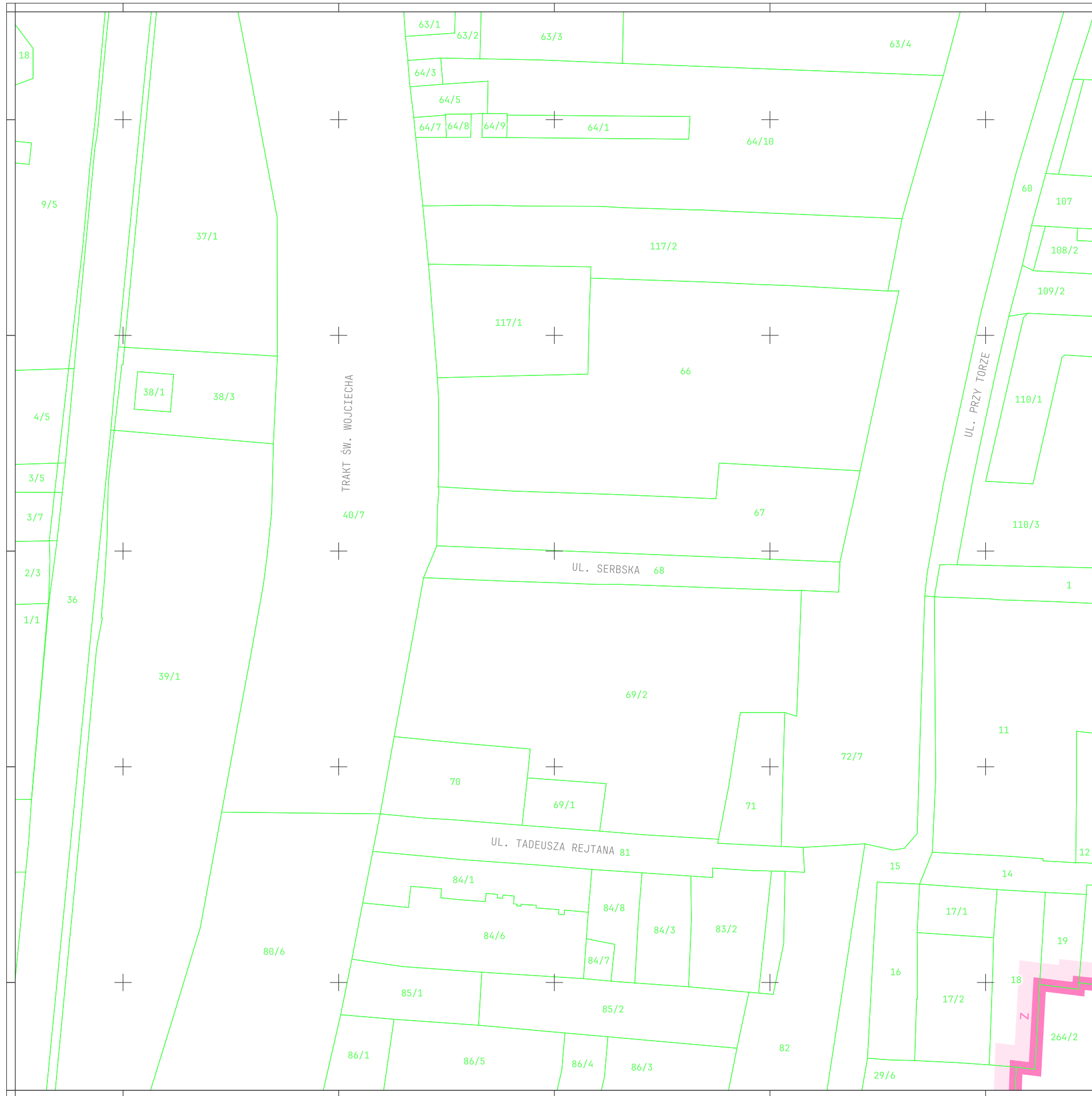
6022400.00

6022350.00

6022300.00

6022250.00

6022200.00



WOJ. POMORSKIE
 POW. M. GDAŃSK
 GM. M. GDAŃSK

Załącznik graficzny nr 2 do decyzji PWKZ
 sygn. RD.5140.159.2023.KP
 z dnia 25.06.2026 r.

Mapa szczegółowa
 Plansza 17 / 67

— Granice działek ewidencyjnych

Historyczne przedmieście południowe Gdańska
 obejmujące układ urbanistyczny Oruni
 oraz relikty dawnych układów ruralistycznych Oruni
 i Starych Szkotów:

— Granice zabytku
 Z

Oś granicy zabytku wyznacza linia:

zielona – w przypadku przebiegu
 po granicy działek ewidencyjnych

biała – w przypadku przebiegu
 wewnątrz działek ewidencyjnych

Podkłady:
 Ewidencja Gruntów i Budynków
 Źródło: Powiatowy Zasób Geodezyjny i Kartograficzny
 Dostawca: Prezydent Miasta Gdańska

Dokument podpisany elektronicznie
 Dariusz Chmielewski
 Pomorski Wojewódzki Konserwator Zabytków



Skala 1:1000
 Układ współrzędnych geodezyjnych: PL-2000 strefa 6 [EPSG:2177]



6541400.00

6541450.00

6541500.00

6541550.00

6541600.00

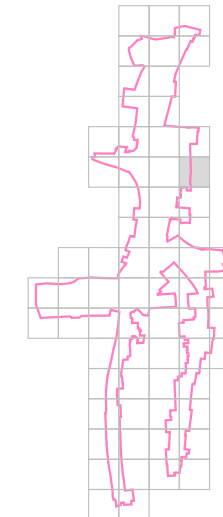
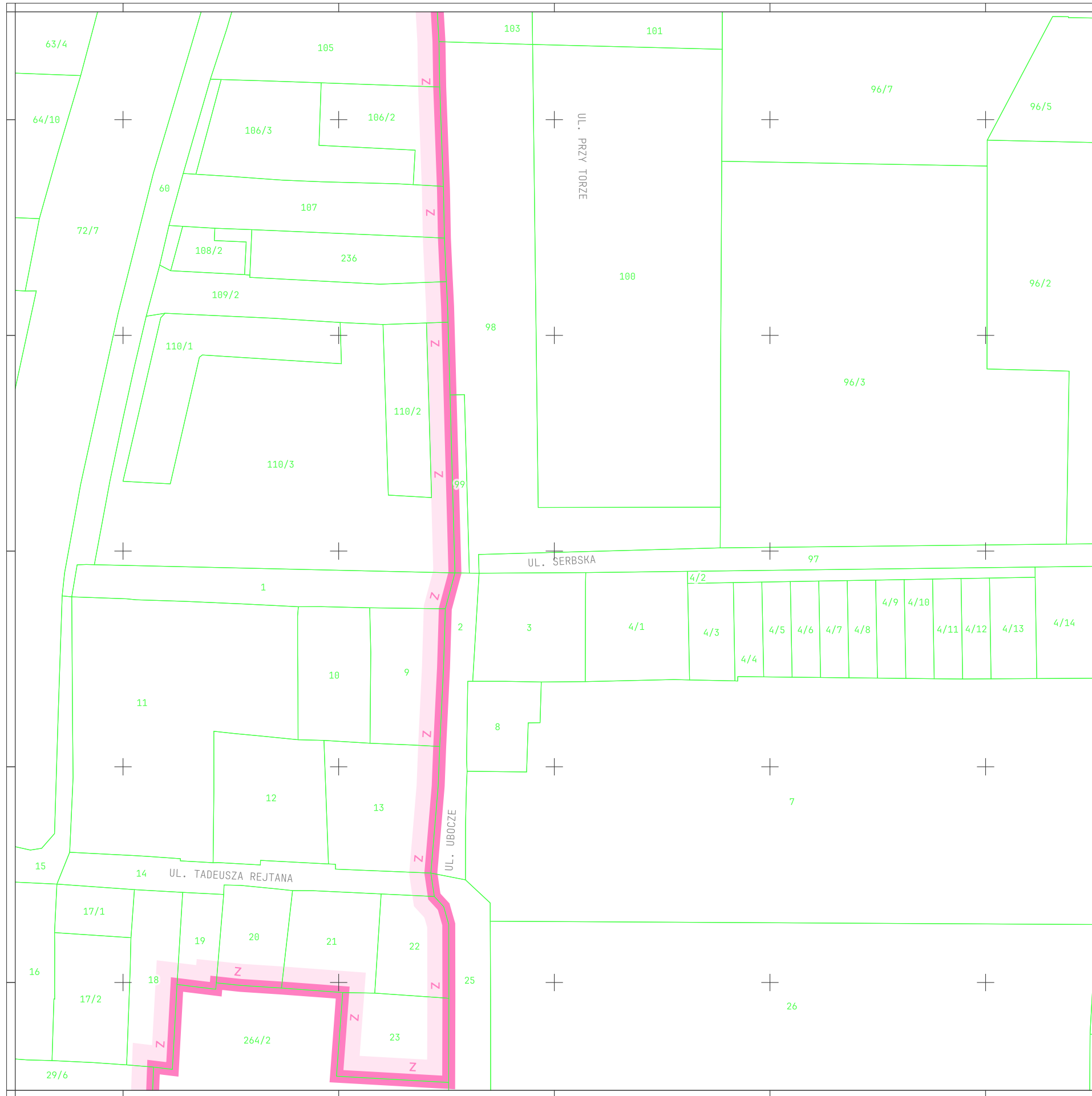
6022400.00

6022350.00

6022300.00

6022250.00

6022200.00



WOJ. POMORSKIE
 POW. M. GDAŃSK
 GM. M. GDAŃSK

Załącznik graficzny nr 2 do decyzji PWKZ
 sygn. RD.5140.159.2023.KP
 z dnia 25.06.2026 r.

Mapa szczegółowa
 Plansza 18 / 67

— Granice działek ewidencyjnych

Historyczne przedmieście południowe Gdańska
 obejmujące układ urbanistyczny Oruni
 oraz relikty dawnych układów ruralistycznych Oruni
 i Starych Szkotów:

— Granice zabytku
 Z

Oś granicy zabytku wyznacza linia:
 zielona – w przypadku przebiegu
 po granicy działek ewidencyjnych
 biała – w przypadku przebiegu
 wewnątrz działek ewidencyjnych

Podkłady:
 Ewidencja Gruntów i Budynków
 Źródło: Powiatowy Zasób Geodezyjny i Kartograficzny
 Dostawca: Prezydent Miasta Gdańska

Dokument podpisany elektronicznie
 Dariusz Chmielewski
 Pomorski Wojewódzki Konserwator Zabytków



Skala 1:1000
 Układ współrzędnych geodezyjnych: PL-2000 strefa 6 [EPSG:2177]



6541000.00

6541050.00

6541100.00

6541150.00

6541200.00

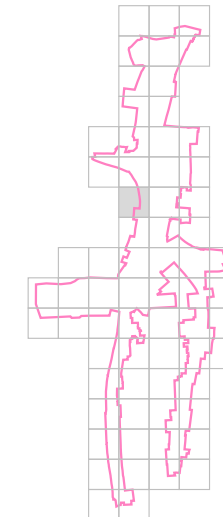
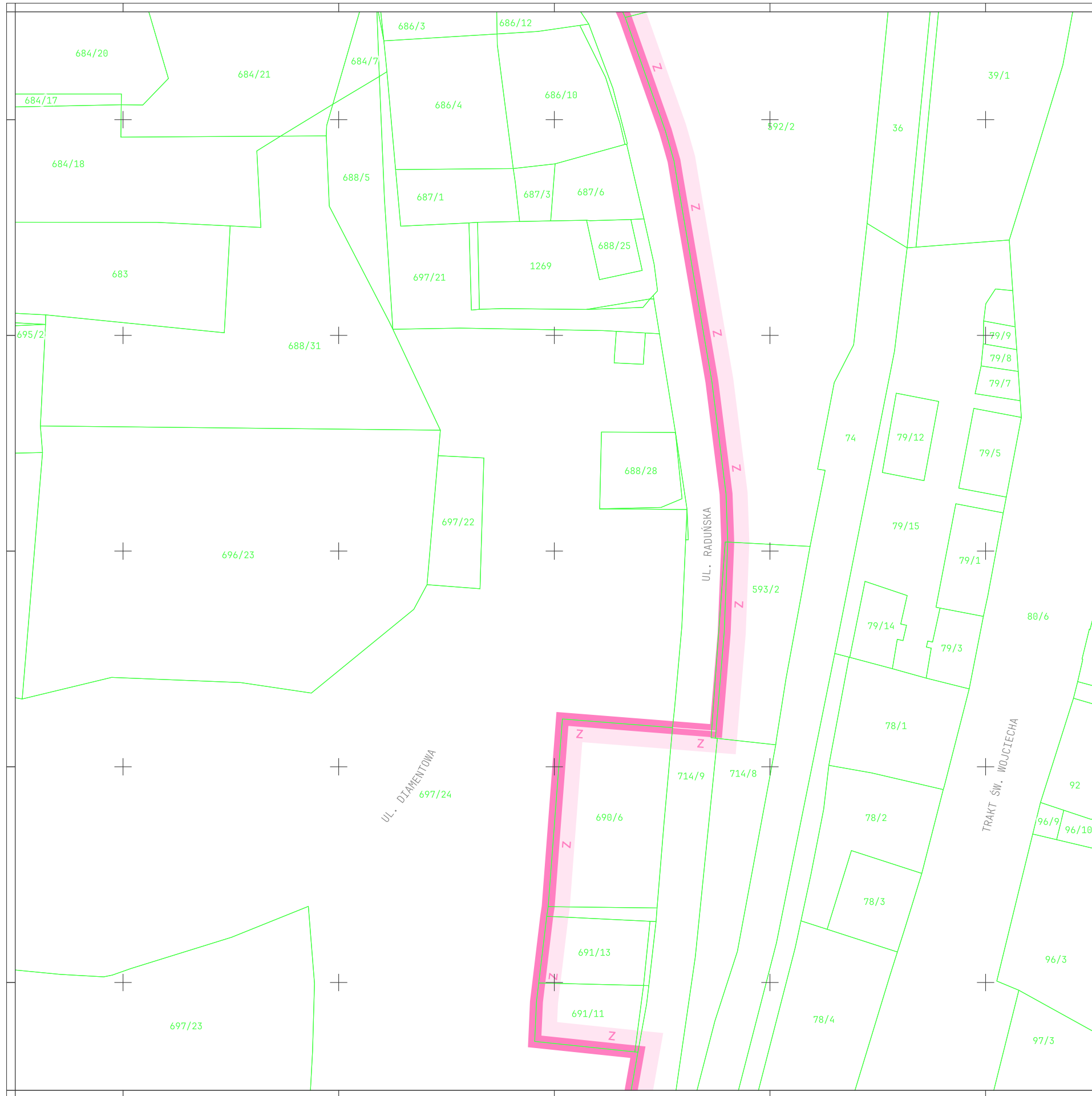
6022200.00

6022150.00

6022100.00

6022050.00

6022000.00



WOJ. POMORSKIE
 POW. M. GDAŃSK
 GM. M. GDAŃSK

Załącznik graficzny nr 2 do decyzji PWKZ
 sygn. RD.5140.159.2023.KP
 z dnia 25.06.2026 r.

Mapa szczegółowa
 Plansza 19 / 67

— Granice działek ewidencyjnych

Historyczne przedmieście południowe Gdańska
 obejmujące układ urbanistyczny Oruni
 oraz relikty dawnych układów ruralistycznych Oruni
 i Starych Szkotów:

— Granice zabytku

Oś granicy zabytku wyznacza linia:

zielona – w przypadku przebiegu
 po granicy działek ewidencyjnych

biała – w przypadku przebiegu
 wewnątrz działek ewidencyjnych

Podkłady:
 Ewidencja Gruntów i Budynków
 Źródło: Powiatowy Zasób Geodezyjny i Kartograficzny
 Dostawca: Prezydent Miasta Gdańska

Dokument podpisany elektronicznie
 Dariusz Chmielewski
 Pomorski Wojewódzki Konserwator Zabytków



Skala 1:1000
 Układ współrzędnych geodezyjnych: PL-2000 strefa 6 [EPSG:2177]



6541400.00

6541450.00

6541500.00

6541550.00

6541600.00

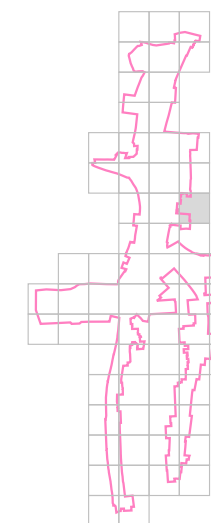
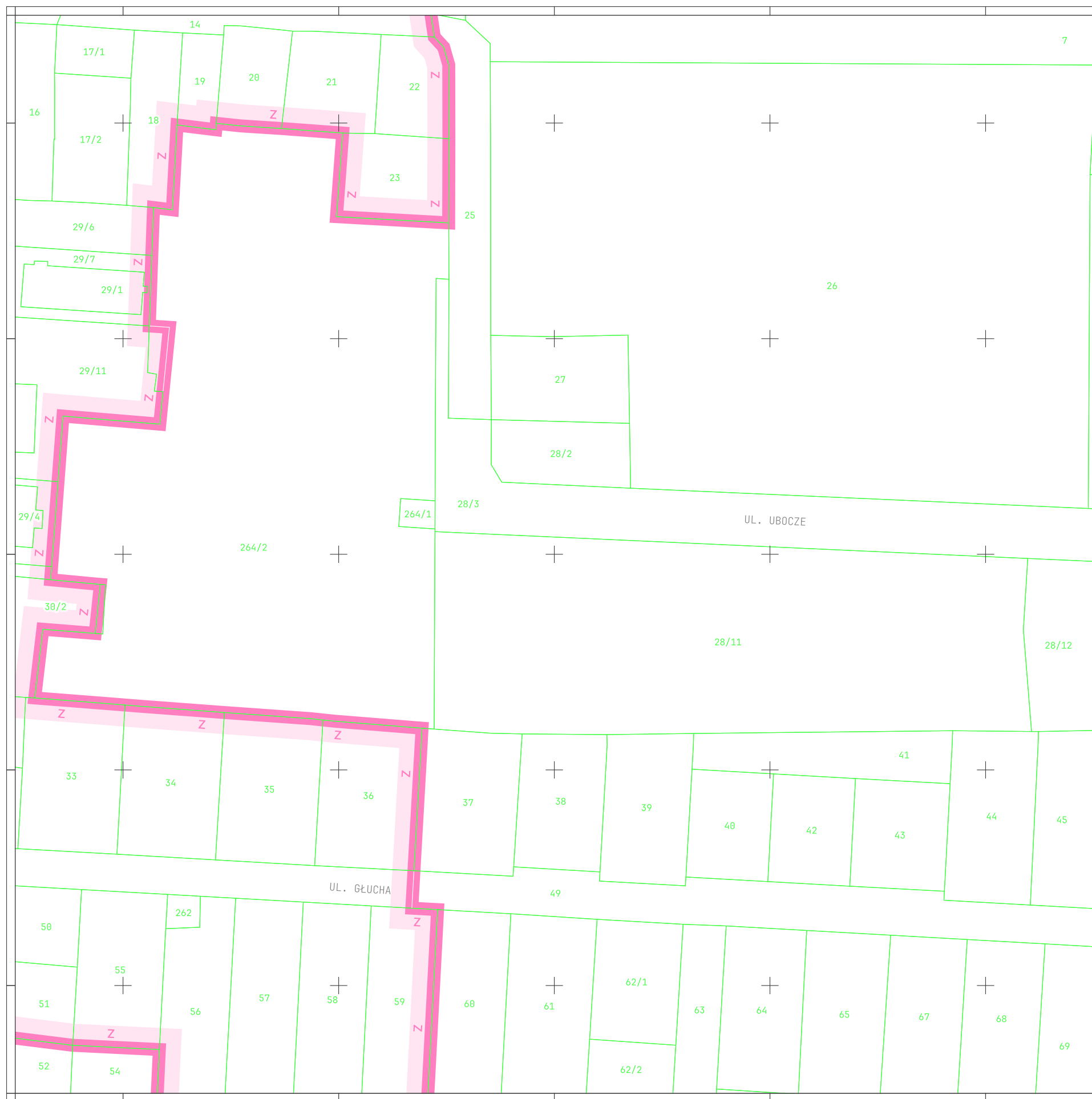
6022200.00

6022150.00

6022100.00

6022050.00

6022000.00



WOJ. POMORSKIE
 POW. M. GDAŃSK
 GM. M. GDAŃSK

Załącznik graficzny nr 2 do decyzji PWKZ
 sygn. RD.5140.159.2023.KP
 z dnia 25.06.2026 r.

Mapa szczegółowa
 Plansza 21 / 67

— Granice działek ewidencyjnych

Historyczne przedmieście południowe Gdańska
 obejmujące układ urbanistyczny Oruni
 oraz relikty dawnych układów ruralistycznych Oruni
 i Starych Szkotów:

— Granice zabytku
 Z

Oś granicy zabytku wyznacza linia:

zielona – w przypadku przebiegu
 po granicy działek ewidencyjnych

biała – w przypadku przebiegu
 wewnątrz działek ewidencyjnych

Podkłady:
 Ewidencja Gruntów i Budynków
 Źródło: Powiatowy Zasób Geodezyjny i Kartograficzny
 Dostawca: Prezydent Miasta Gdańska

Dokument podpisany elektronicznie
 Dariusz Chmielewski
 Pomorski Wojewódzki Konserwator Zabytków

25 0 25 50 m

Skala 1:1000
 Układ współrzędnych geodezyjnych: PL-2000 strefa 6 [EPSG:2177]



6541200.00

6541250.00

6541300.00

6541350.00

6541400.00

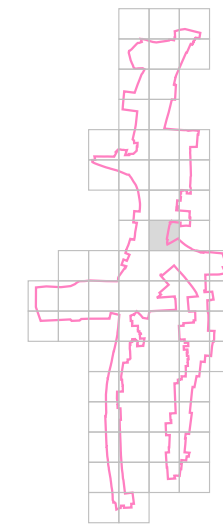
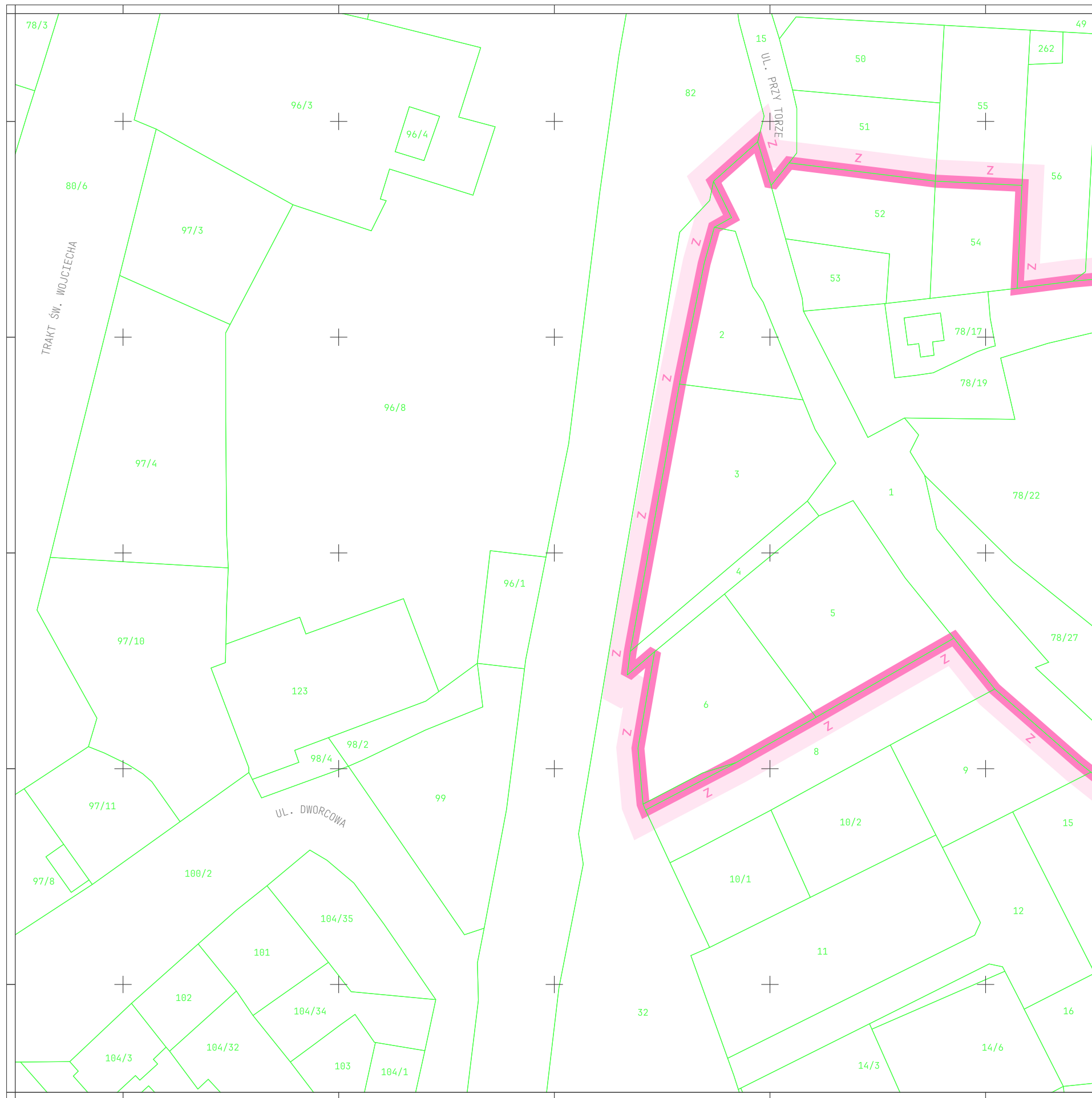
6022000.00

6021950.00

6021900.00

6021850.00

6021800.00



WOJ. POMORSKIE
 POW. M. GDAŃSK
 GM. M. GDAŃSK

Załącznik graficzny nr 2 do decyzji PWKZ
 sygn. RD.5140.159.2023.KP
 z dnia 25.06.2026 r.

Mapa szczegółowa
 Plansza 23 / 67

— Granice działek ewidencyjnych

Historyczne przedmieście południowe Gdańska
 obejmujące układ urbanistyczny Oruni
 oraz relikty dawnych układów ruralistycznych Oruni
 i Starych Szkotów:

— Granice zabytku
 Z

Oś granicy zabytku wyznacza linia:

zielona – w przypadku przebiegu
 po granicy działek ewidencyjnych

biała – w przypadku przebiegu
 wewnątrz działek ewidencyjnych

Podkłady:
 Ewidencja Gruntów i Budynków
 Źródło: Powiatowy Zasób Geodezyjny i Kartograficzny
 Dostawca: Prezydent Miasta Gdańska

Dokument podpisany elektronicznie
 Dariusz Chmielewski
 Pomorski Wojewódzki Konserwator Zabytków



Skala 1:1000
 Układ współrzędnych geodezyjnych: PL-2000 strefa 6 [EPSG:2177]



6541400.00

6541450.00

6541500.00

6541550.00

6541600.00

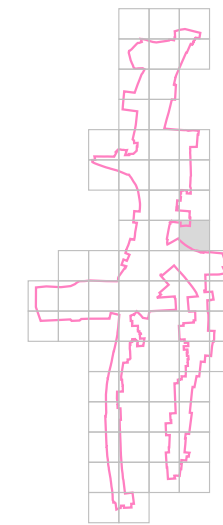
6022000.00

6021950.00

6021900.00

6021850.00

6021800.00



WOJ. POMORSKIE
 POW. M. GDAŃSK
 GM. M. GDAŃSK

Załącznik graficzny nr 2 do decyzji PWKZ
 sygn. RD.5140.159.2023.KP
 z dnia 25.06.2026 r.

Mapa szczegółowa
 Plansza 24 / 67

— Granice działek ewidencyjnych

Historyczne przedmieście południowe Gdańska
 obejmujące układ urbanistyczny Oruni
 oraz relikty dawnych układów ruralistycznych Oruni
 i Starych Szkotów:

— Granice zabytku
 Z

Oś granicy zabytku wyznacza linia:

zielona – w przypadku przebiegu
 po granicy działek ewidencyjnych

biała – w przypadku przebiegu
 wewnątrz działek ewidencyjnych

Podkłady:
 Ewidencja Gruntów i Budynków
 Źródło: Powiatowy Zasób Geodezyjny i Kartograficzny
 Dostawca: Prezydent Miasta Gdańska

Dokument podpisany elektronicznie
 Dariusz Chmielewski
 Pomorski Wojewódzki Konserwator Zabytków



Skala 1:1000
 Układ współrzędnych geodezyjnych: PL-2000 strefa 6 [EPSG:2177]



6540600.00

6540650.00

6540700.00

6540750.00

6540800.00

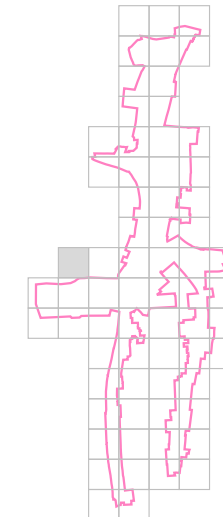
6021800.00

6021750.00

6021700.00

6021650.00

6021600.00



WOJ. POMORSKIE
 POW. M. GDAŃSK
 GM. M. GDAŃSK

Załącznik graficzny nr 2 do decyzji PWKZ
 sygn. RD.5140.159.2023.KP
 z dnia 25.06.2026 r.

Mapa szczegółowa
 Plansza 25 / 67

— Granice działek ewidencyjnych

Historyczne przedmieście południowe Gdańska
 obejmujące układ urbanistyczny Oruni
 oraz relikty dawnych układów ruralistycznych Oruni
 i Starych Szkotów:

— Granice zabytku
 Z

Oś granicy zabytku wyznacza linia:

zielona – w przypadku przebiegu
 po granicy działek ewidencyjnych

biała – w przypadku przebiegu
 wewnątrz działek ewidencyjnych

Podkłady:
 Ewidencja Gruntów i Budynków
 Źródło: Powiatowy Zasób Geodezyjny i Kartograficzny
 Dostawca: Prezydent Miasta Gdańska

Dokument podpisany elektronicznie
 Dariusz Chmielewski
 Pomorski Wojewódzki Konserwator Zabytków



Skala 1:1000
 Układ współrzędnych geodezyjnych: PL-2000 strefa 6 [EPSG:2177]



6540800.00

6540850.00

6540900.00

6540950.00

6541000.00

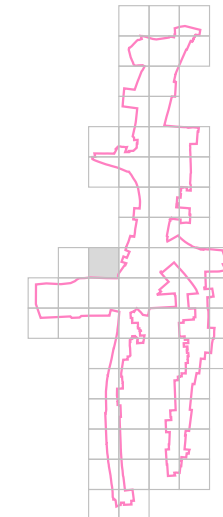
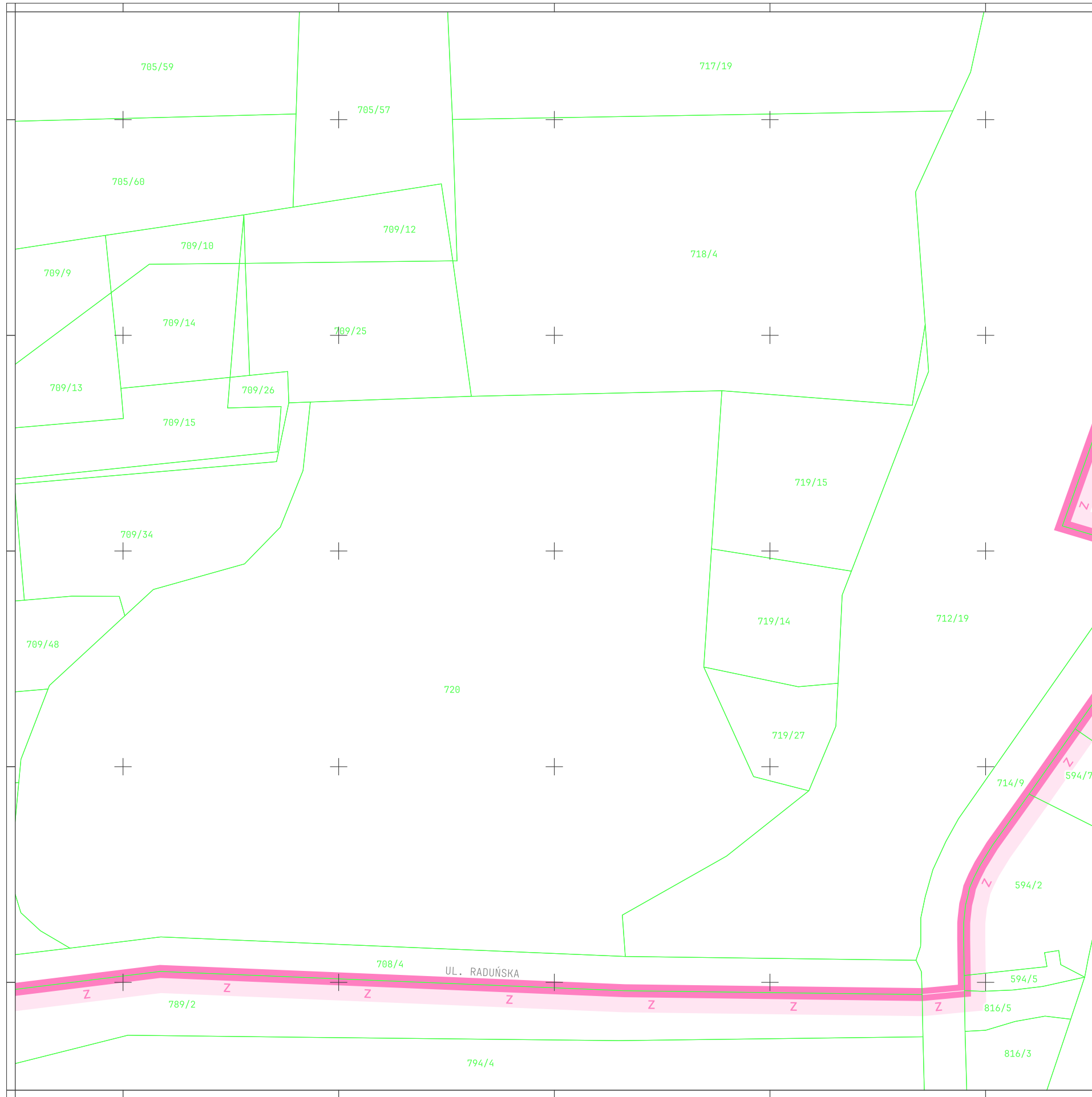
6021800.00

6021750.00

6021700.00

6021650.00

6021600.00



WOJ. POMORSKIE
 POW. M. GDAŃSK
 GM. M. GDAŃSK

Załącznik graficzny nr 2 do decyzji PWKZ
 sygn. RD.5140.159.2023.KP
 z dnia 25.06.2026 r.

Mapa szczegółowa
 Plansza 26 / 67

— Granice działek ewidencyjnych

Historyczne przedmieście południowe Gdańska
 obejmujące układ urbanistyczny Oruni
 oraz relikty dawnych układów ruralistycznych Oruni
 i Starych Szkotów:

— Granice zabytku
 Z

Oś granicy zabytku wyznacza linia:

zielona – w przypadku przebiegu
 po granicy działek ewidencyjnych

biała – w przypadku przebiegu
 wewnątrz działek ewidencyjnych

Podkłady:
 Ewidencja Gruntów i Budynków
 Źródło: Powiatowy Zasób Geodezyjny i Kartograficzny
 Dostawca: Prezydent Miasta Gdańska

Dokument podpisany elektronicznie
 Dariusz Chmielewski
 Pomorski Wojewódzki Konserwator Zabytków

25 0 25 50 m

Skala 1:1000
 Układ współrzędnych geodezyjnych: PL-2000 strefa 6 [EPSG:2177]



6541000.00

6541050.00

6541100.00

6541150.00

6541200.00

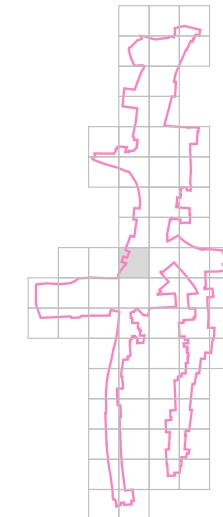
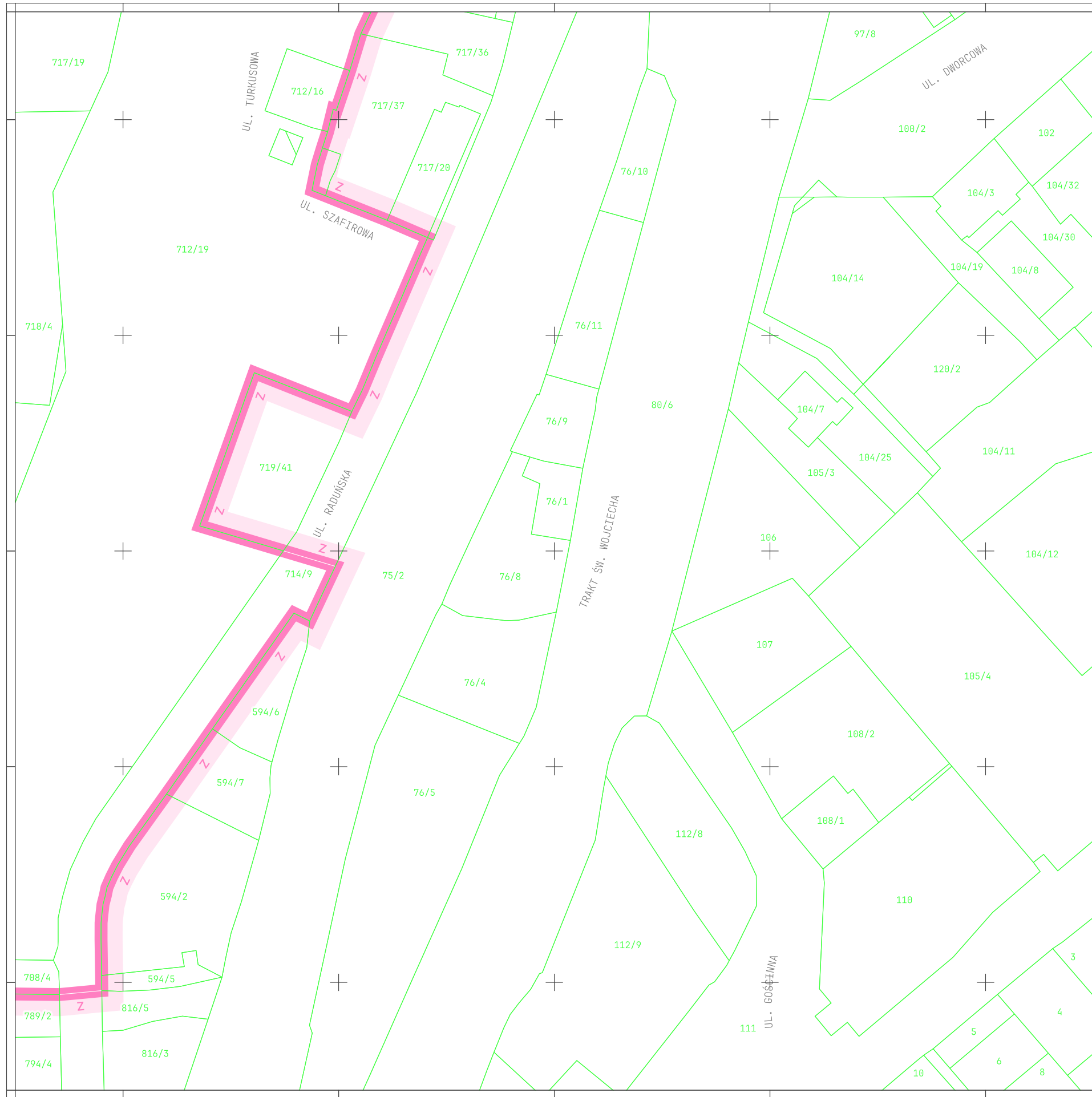
6021800.00

6021750.00

6021700.00

6021650.00

6021600.00



WOJ. POMORSKIE
 POW. M. GDAŃSK
 GM. M. GDAŃSK

Załącznik graficzny nr 2 do decyzji PWKZ
 sygn. RD.5140.159.2023.KP
 z dnia 25.06.2026 r.

Mapa szczegółowa
 Plansza 27 / 67

— Granice działek ewidencyjnych

Historyczne przedmieście południowe Gdańska
 obejmujące układ urbanistyczny Oruni
 oraz relikty dawnych układów ruralistycznych Oruni
 i Starych Szkotów:

— Granice zabytku
 Z

Oś granicy zabytku wyznacza linia:

zielona – w przypadku przebiegu
 po granicy działek ewidencyjnych

biała – w przypadku przebiegu
 wewnątrz działek ewidencyjnych

Podkłady:
 Ewidencja Gruntów i Budynków
 Źródło: Powiatowy Zasób Geodezyjny i Kartograficzny
 Dostawca: Prezydent Miasta Gdańska

Dokument podpisany elektronicznie
 Dariusz Chmielewski
 Pomorski Wojewódzki Konserwator Zabytków



Skala 1:1000
 Układ współrzędnych geodezyjnych: PL-2000 strefa 6 [EPSG:2177]



6541200.00

6541250.00

6541300.00

6541350.00

6541400.00

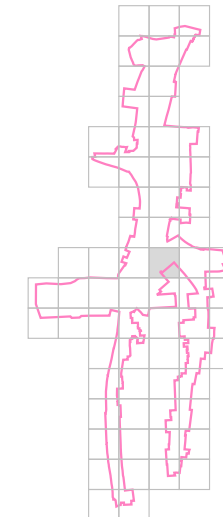
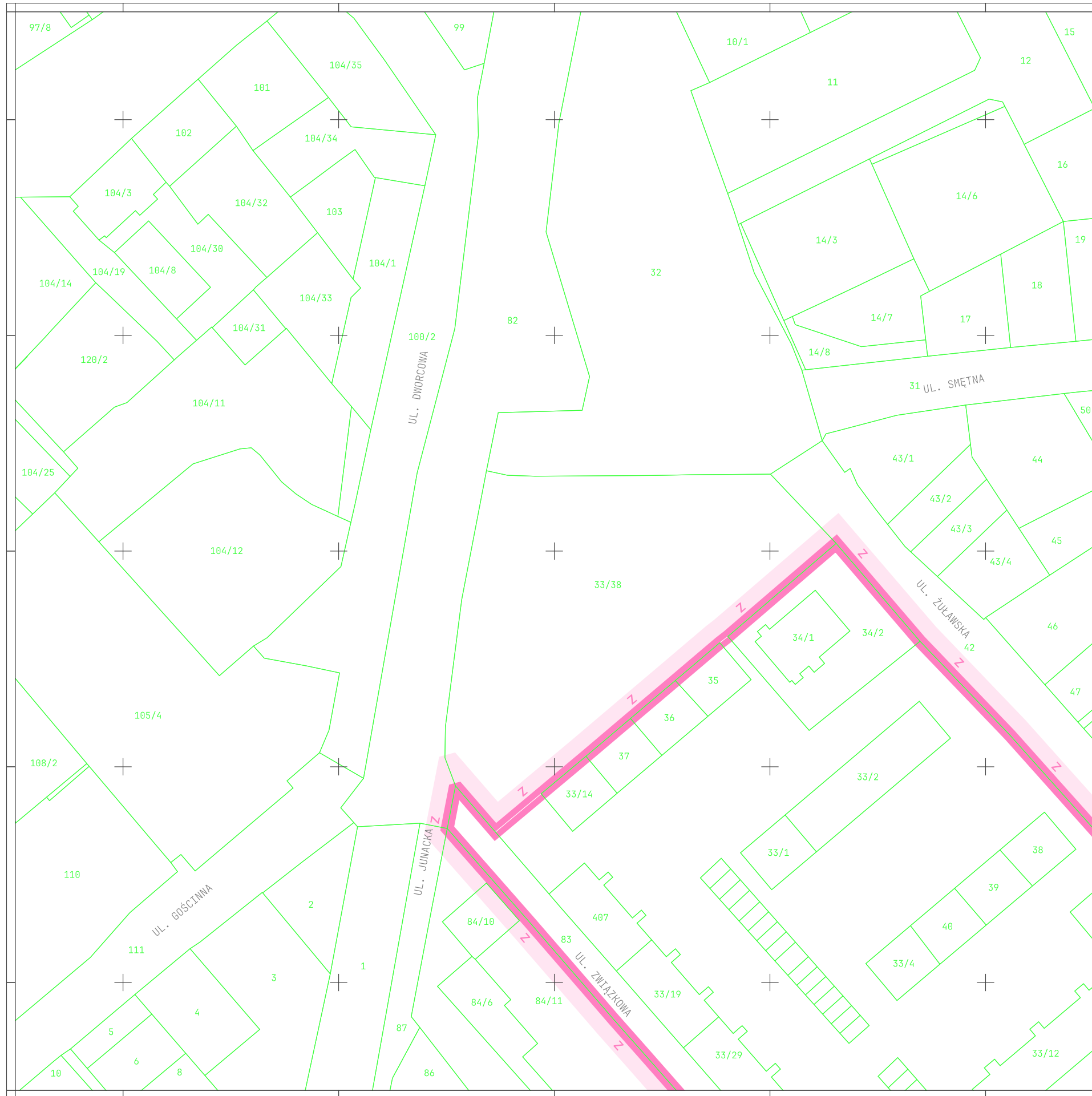
6021800.00

6021750.00

6021700.00

6021650.00

6021600.00



WOJ. POMORSKIE
 POW. M. GDAŃSK
 GM. M. GDAŃSK

Załącznik graficzny nr 2 do decyzji PWKZ
 sygn. RD.5140.159.2023.KP
 z dnia 25.06.2026 r.

Mapa szczegółowa
 Plansza 28 / 67

— Granice działek ewidencyjnych

Historyczne przedmieście południowe Gdańska
 obejmujące układ urbanistyczny Oruni
 oraz relikty dawnych układów ruralistycznych Oruni
 i Starych Szkotów:

— Granice zabytku

Oś granicy zabytku wyznacza linia:
 zielona – w przypadku przebiegu
 po granicy działek ewidencyjnych
 biała – w przypadku przebiegu
 wewnątrz działek ewidencyjnych

Podkłady:
 Ewidencja Gruntów i Budynków
 Źródło: Powiatowy Zasób Geodezyjny i Kartograficzny
 Dostawca: Prezydent Miasta Gdańska

Dokument podpisany elektronicznie
 Dariusz Chmielewski
 Pomorski Wojewódzki Konserwator Zabytków



Skala 1:1000
 Układ współrzędnych geodezyjnych: PL-2000 strefa 6 [EPSG:2177]



6541400.00

6541450.00

6541500.00

6541550.00

6541600.00

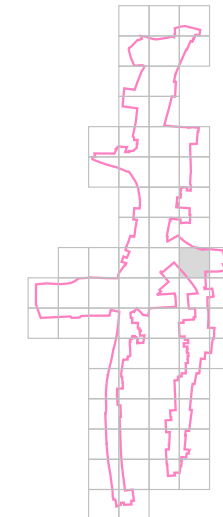
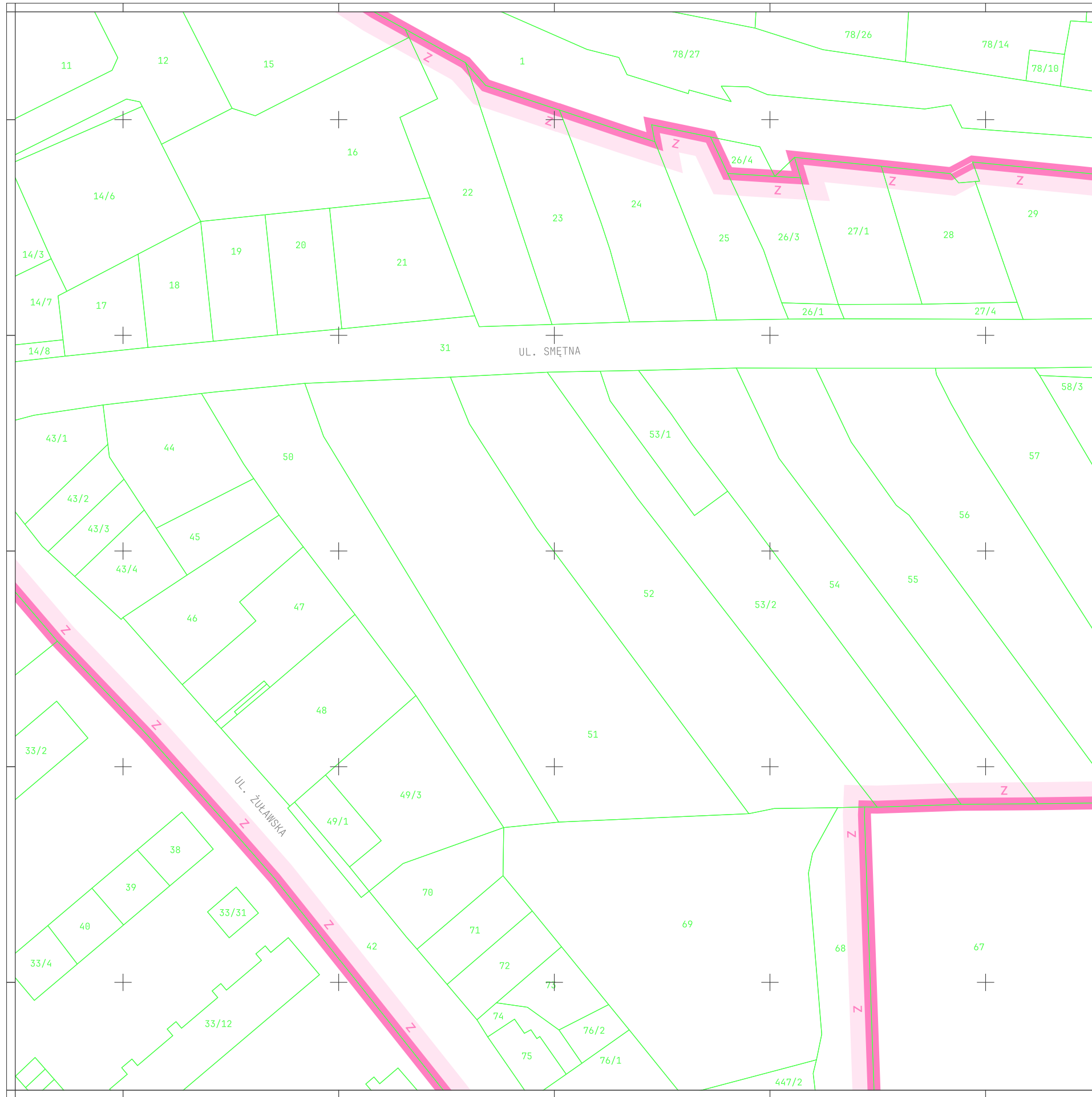
6021800.00

6021750.00

6021700.00

6021650.00

6021600.00



WOJ. POMORSKIE
 POW. M. GDAŃSK
 GM. M. GDAŃSK

Załącznik graficzny nr 2 do decyzji PWKZ
 sygn. RD.5140.159.2023.KP
 z dnia 25.06.2026 r.

Mapa szczegółowa
 Plansza 29 / 67

— Granice działek ewidencyjnych

Historyczne przedmieście południowe Gdańska
 obejmujące układ urbanistyczny Oruni
 oraz relikty dawnych układów ruralistycznych Oruni
 i Starych Szkotów:

— Granice zabytku
 Z

Oś granicy zabytku wyznacza linia:

zielona – w przypadku przebiegu
 po granicy działek ewidencyjnych

biała – w przypadku przebiegu
 wewnątrz działek ewidencyjnych

Podkłady:
 Ewidencja Gruntów i Budynków
 Źródło: Powiatowy Zasób Geodezyjny i Kartograficzny
 Dostawca: Prezydent Miasta Gdańska

Dokument podpisany elektronicznie
 Dariusz Chmielewski
 Pomorski Wojewódzki Konserwator Zabytków



Skala 1:1000
 Układ współrzędnych geodezyjnych: PL-2000 strefa 6 [EPSG:2177]



6541600.00

6541650.00

6541700.00

6541750.00

6541800.00

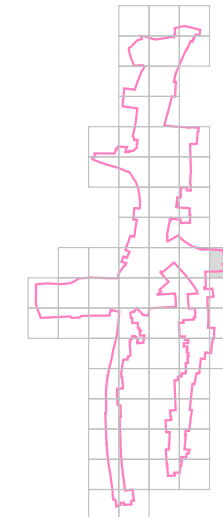
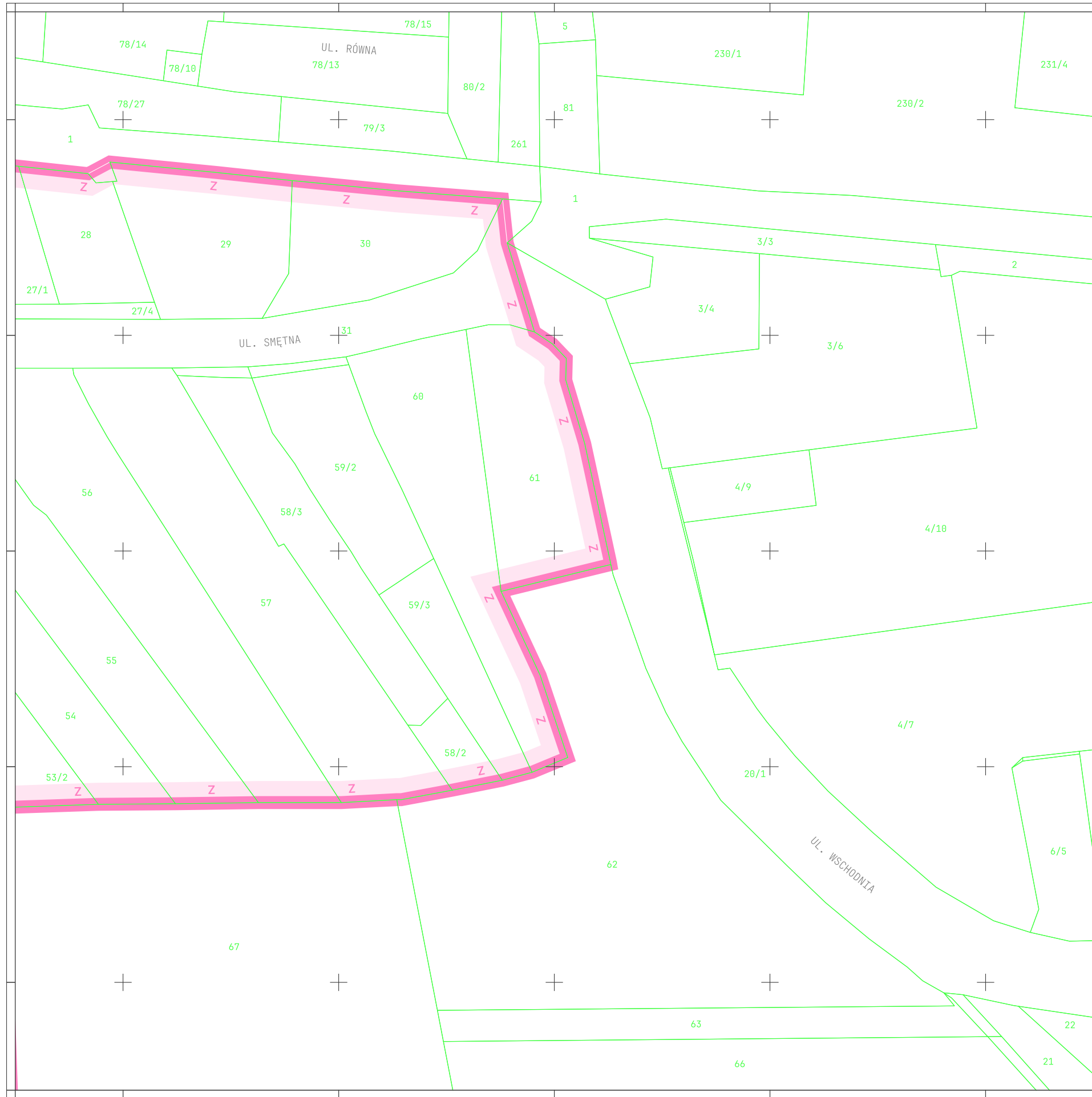
6021800.00

6021750.00

6021700.00

6021650.00

6021600.00



WOJ. POMORSKIE
 POW. M. GDAŃSK
 GM. M. GDAŃSK

Załącznik graficzny nr 2 do decyzji PWKZ
 sygn. RD.5140.159.2023.KP
 z dnia 25.06.2026 r.

Mapa szczegółowa
 Plansza 30 / 67

— Granice działek ewidencyjnych

Historyczne przedmieście południowe Gdańska
 obejmujące układ urbanistyczny Oruni
 oraz relikty dawnych układów ruralistycznych Oruni
 i Starych Szkotów:

— Granice zabytku
 Z

Oś granicy zabytku wyznacza linia:

zielona – w przypadku przebiegu
 po granicy działek ewidencyjnych

biała – w przypadku przebiegu
 wewnątrz działek ewidencyjnych

Podkłady:
 Ewidencja Gruntów i Budynków
 Źródło: Powiatowy Zasób Geodezyjny i Kartograficzny
 Dostawca: Prezydent Miasta Gdańska

Dokument podpisany elektronicznie
 Dariusz Chmielewski
 Pomorski Wojewódzki Konserwator Zabytków



Skala 1:1000
 Układ współrzędnych geodezyjnych: PL-2000 strefa 6 [EPSG:2177]



6540400.00

6540450.00

6540500.00

6540550.00

6540600.00

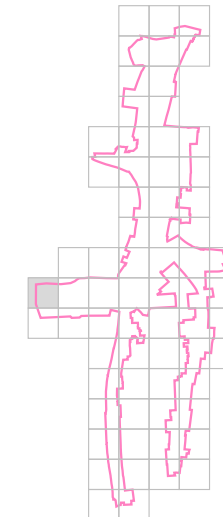
6021600.00

6021550.00

6021500.00

6021450.00

6021400.00



WOJ. POMORSKIE
 POW. M. GDAŃSK
 GM. M. GDAŃSK

Załącznik graficzny nr 2 do decyzji PWKZ
 sygn. RD.5140.159.2023.KP
 z dnia 25.06.2026 r.

Mapa szczegółowa
 Plansza 31 / 67

— Granice działek ewidencyjnych

Historyczne przedmieście południowe Gdańska
 obejmujące układ urbanistyczny Oruni
 oraz relikty dawnych układów ruralistycznych Oruni
 i Starych Szkotów:

— Granice zabytku
 Z

Oś granicy zabytku wyznacza linia:

zielona – w przypadku przebiegu
 po granicy działek ewidencyjnych

biała – w przypadku przebiegu
 wewnątrz działek ewidencyjnych

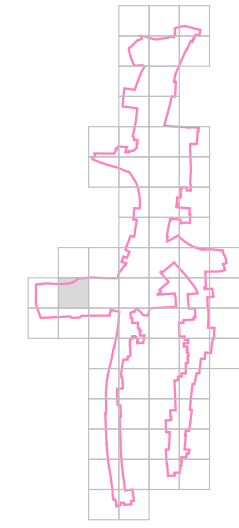
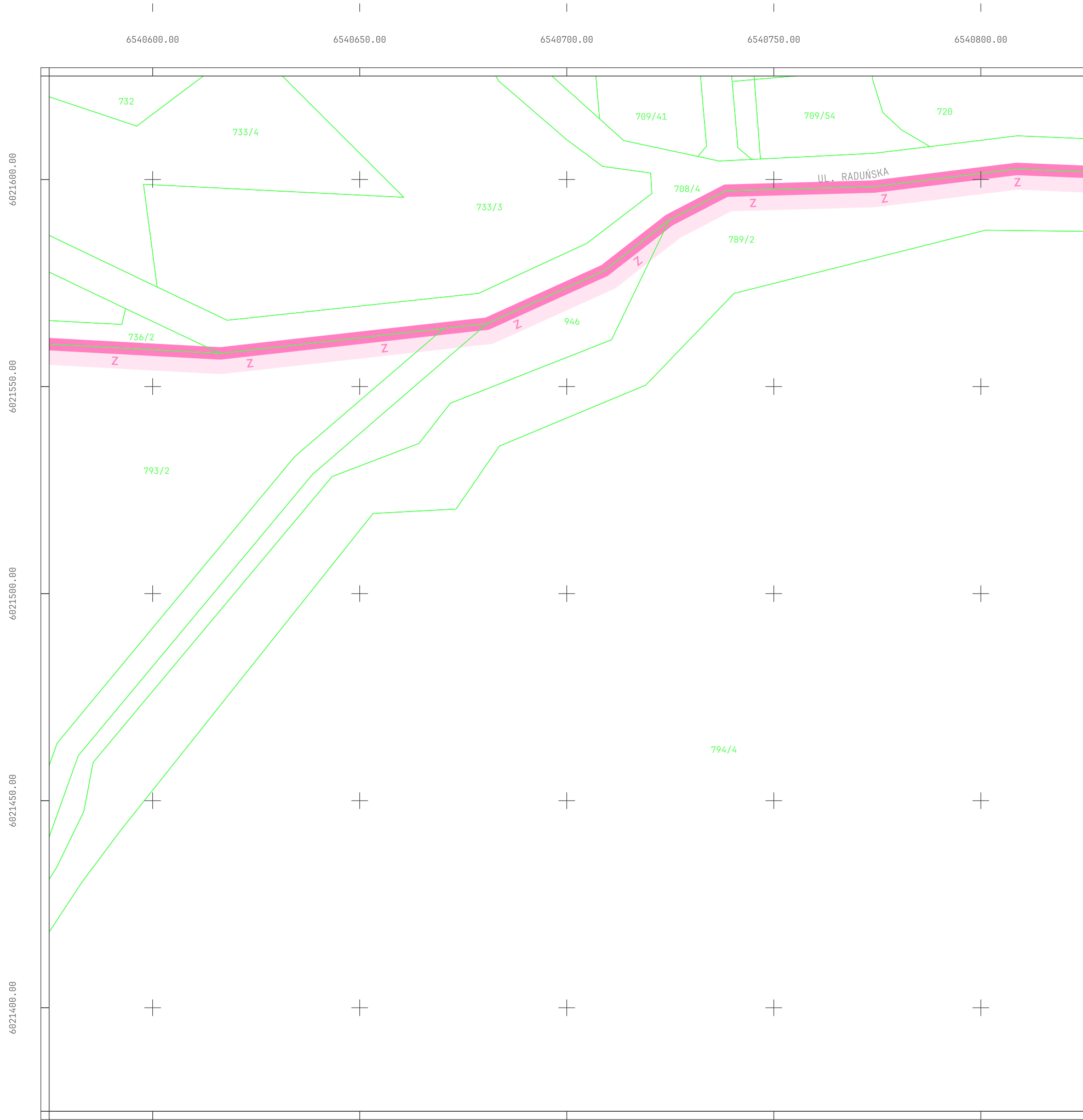
Podkłady:
 Ewidencja Gruntów i Budynków
 Źródło: Powiatowy Zasób Geodezyjny i Kartograficzny
 Dostawca: Prezydent Miasta Gdańska

Dokument podpisany elektronicznie
 Dariusz Chmielewski
 Pomorski Wojewódzki Konserwator Zabytków



Skala 1:1000
 Układ współrzędnych geodezyjnych: PL-2000 strefa 6 [EPSG:2177]





WOJ. POMORSKIE
 POW. M. GDAŃSK
 GM. M. GDAŃSK

Załącznik graficzny nr 2 do decyzji PWKZ
 sygn. RD.5140.159.2023.KP
 z dnia 25.06.2026 r.

Mapa szczegółowa
 Plansza 32 / 67

— Granice działek ewidencyjnych

Historyczne przedmieście południowe Gdańska
 obejmujące układ urbanistyczny Oruni
 oraz relikty dawnych układów ruralistycznych Oruni
 i Starych Szkotów:

— Granice zabytku
 Z

Oś granicy zabytku wyznacza linia:

zielona – w przypadku przebiegu
 po granicy działek ewidencyjnych

biała – w przypadku przebiegu
 wewnątrz działek ewidencyjnych

Podkłady:
 Ewidencja Gruntów i Budynków
 Źródło: Powiatowy Zasób Geodezyjny i Kartograficzny
 Dostawca: Prezydent Miasta Gdańska

Dokument podpisany elektronicznie
 Dariusz Chmielewski
 Pomorski Wojewódzki Konserwator Zabytków



Skala 1:1000
 Układ współrzędnych geodezyjnych: PL-2000 strefa 6 [EPSG:2177]



6540800.00

6540850.00

6540900.00

6540950.00

6541000.00

6021600.00

6021550.00

6021500.00

6021450.00

6021400.00

720

712/19

594/2

708/4

UL. RADUŃSKA

594/5

789/2

816/5

816/3

714/9

75/2

794/4

80/4

816/12

UL. NOWINY

1221

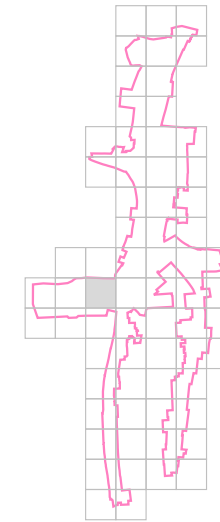
25

1218

1220



Skala 1:1000
 Układ współrzędnych geodezyjnych: PL-2000 strefa 6 [EPSG:2177]



WOJ. POMORSKIE
 POW. M. GDAŃSK
 GM. M. GDAŃSK

Załącznik graficzny nr 2 do decyzji PWKZ
 sygn. RD.5140.159.2023.KP
 z dnia 25.06.2026 r.

Mapa szczegółowa
 Plansza 33 / 67

— Granice działek ewidencyjnych

Historyczne przedmieście południowe Gdańska
 obejmujące układ urbanistyczny Oruni
 oraz relikty dawnych układów ruralistycznych Oruni
 i Starych Szkotów:

— Granice zabytku
 Z

Oś granicy zabytku wyznacza linia:

zielona – w przypadku przebiegu
 po granicy działek ewidencyjnych

biała – w przypadku przebiegu
 wewnątrz działek ewidencyjnych

Podkłady:
 Ewidencja Gruntów i Budynków
 Źródło: Powiatowy Zasób Geodezyjny i Kartograficzny
 Dostawca: Prezydent Miasta Gdańska

Dokument podpisany elektronicznie
 Dariusz Chmielewski
 Pomorski Wojewódzki Konserwator Zabytków

6541400.00

6541450.00

6541500.00

6541550.00

6541600.00

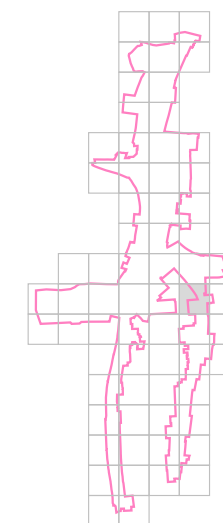
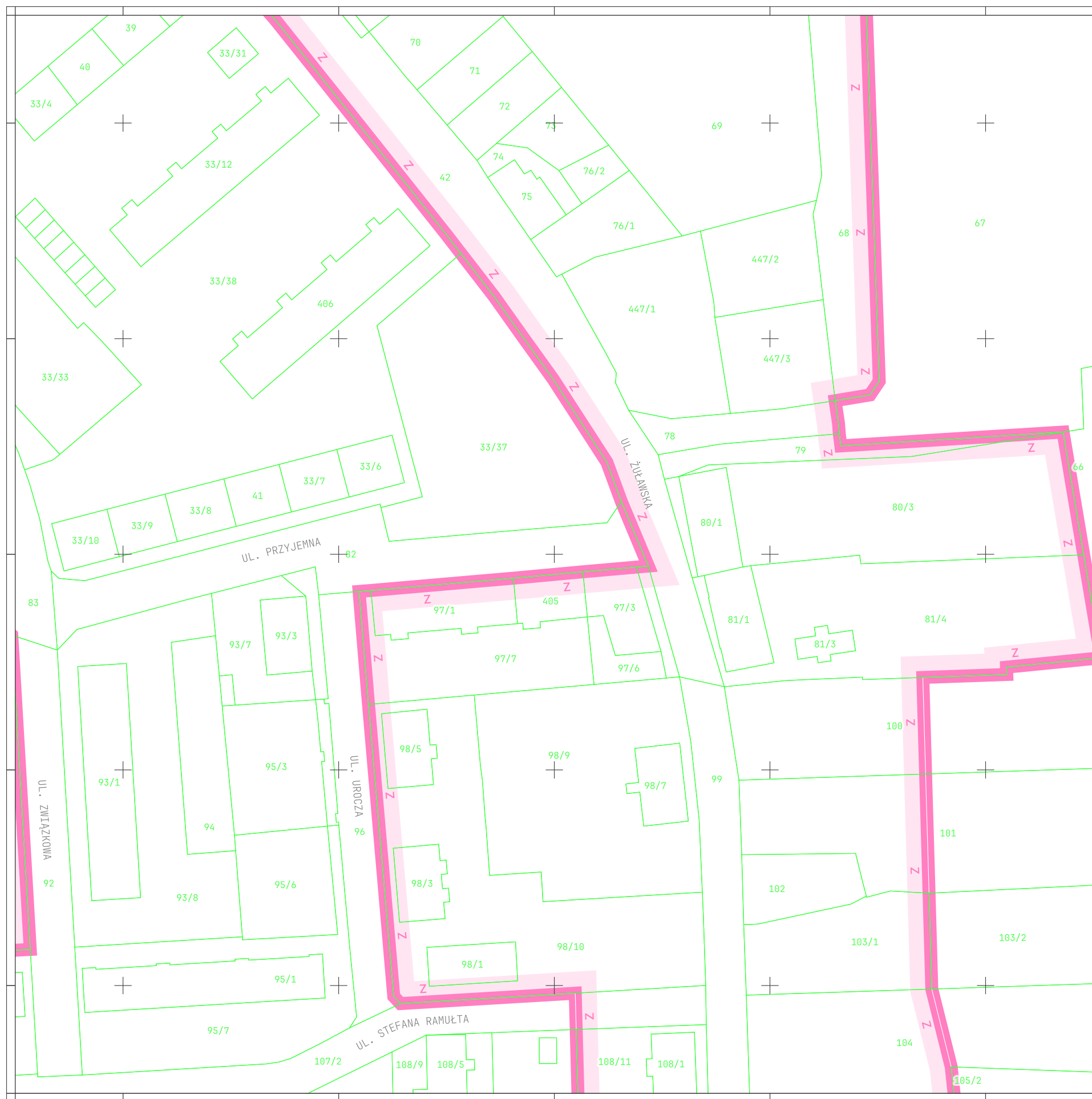
6021600.00

6021550.00

6021500.00

6021450.00

6021400.00



WOJ. POMORSKIE
 POW. M. GDAŃSK
 GM. M. GDAŃSK

Załącznik graficzny nr 2 do decyzji PWKZ
 sygn. RD.5140.159.2023.KP
 z dnia 25.06.2026 r.

Mapa szczegółowa
 Plansza 36 / 67

— Granice działek ewidencyjnych

Historyczne przedmieście południowe Gdańska
 obejmujące układ urbanistyczny Oruni
 oraz relikty dawnych układów ruralistycznych Oruni
 i Starych Szkotów:

— Granice zabytku
 Z

Oś granicy zabytku wyznacza linia:

zielona – w przypadku przebiegu
 po granicy działek ewidencyjnych

biała – w przypadku przebiegu
 wewnątrz działek ewidencyjnych

Podkłady:
 Ewidencja Gruntów i Budynków
 Źródło: Powiatowy Zasób Geodezyjny i Kartograficzny
 Dostawca: Prezydent Miasta Gdańska

Dokument podpisany elektronicznie
 Dariusz Chmielewski
 Pomorski Wojewódzki Konserwator Zabytków

25 0 25 50 m

Skala 1:1000
 Układ współrzędnych geodezyjnych: PL-2000 strefa 6 [EPSG:2177]



6541600.00

6541650.00

6541700.00

6541750.00

6541800.00

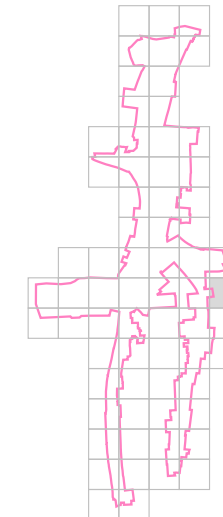
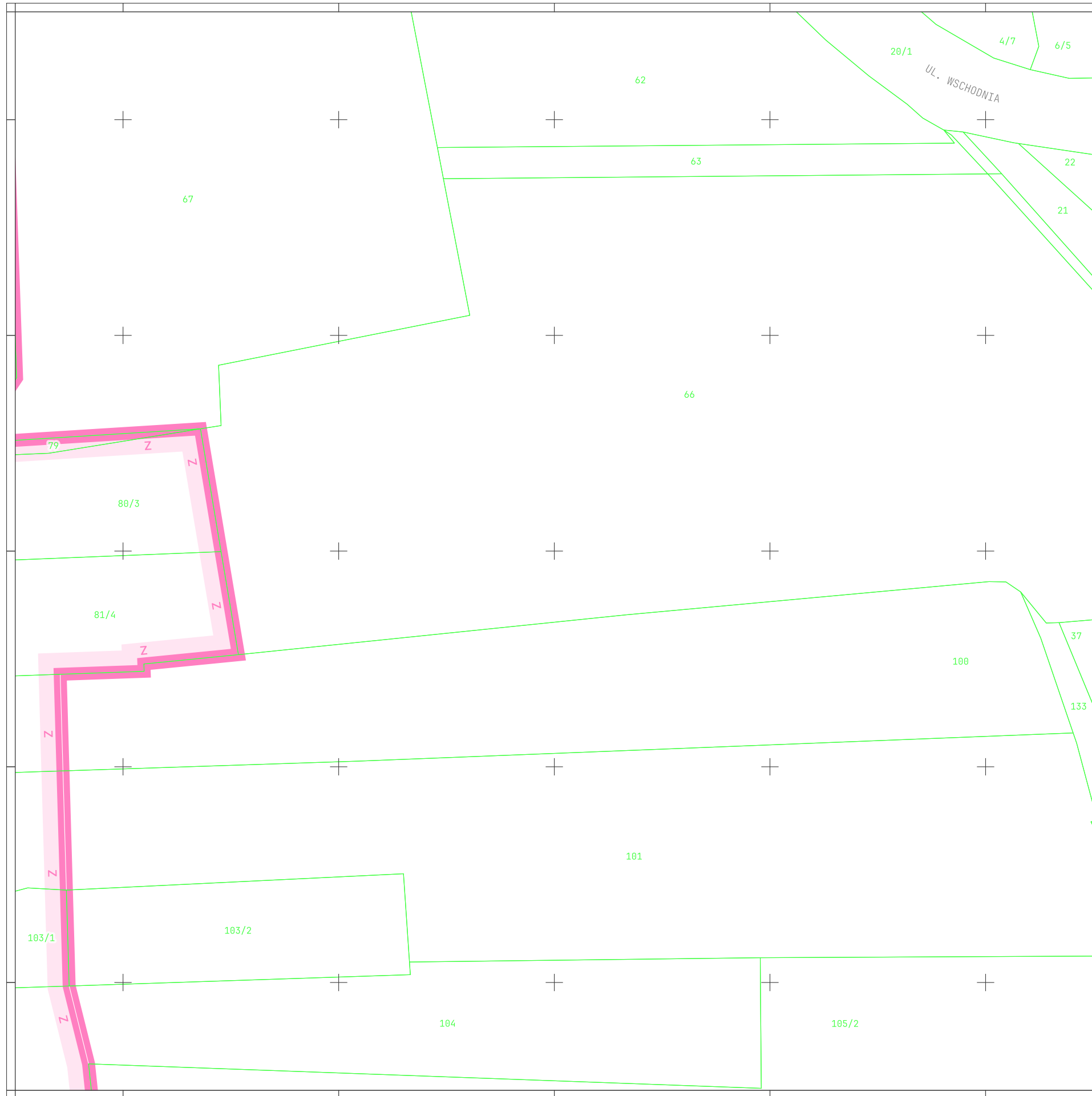
6021600.00

6021550.00

6021500.00

6021450.00

6021400.00



WOJ. POMORSKIE
 POW. M. GDAŃSK
 GM. M. GDAŃSK

Załącznik graficzny nr 2 do decyzji PWKZ
 sygn. RD.5140.159.2023.KP
 z dnia 25.06.2026 r.

Mapa szczegółowa
 Plansza 37 / 67

— Granice działek ewidencyjnych

Historyczne przedmieście południowe Gdańska
 obejmujące układ urbanistyczny Oruni
 oraz relikty dawnych układów ruralistycznych Oruni
 i Starych Szkotów:

— Granice zabytku
 Z

Oś granicy zabytku wyznacza linia:

zielona – w przypadku przebiegu
 po granicy działek ewidencyjnych

biała – w przypadku przebiegu
 wewnątrz działek ewidencyjnych

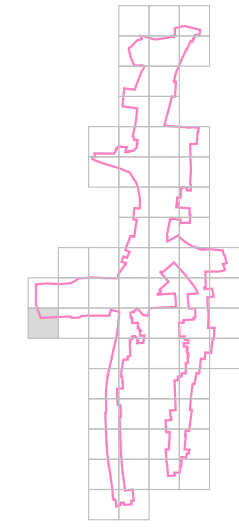
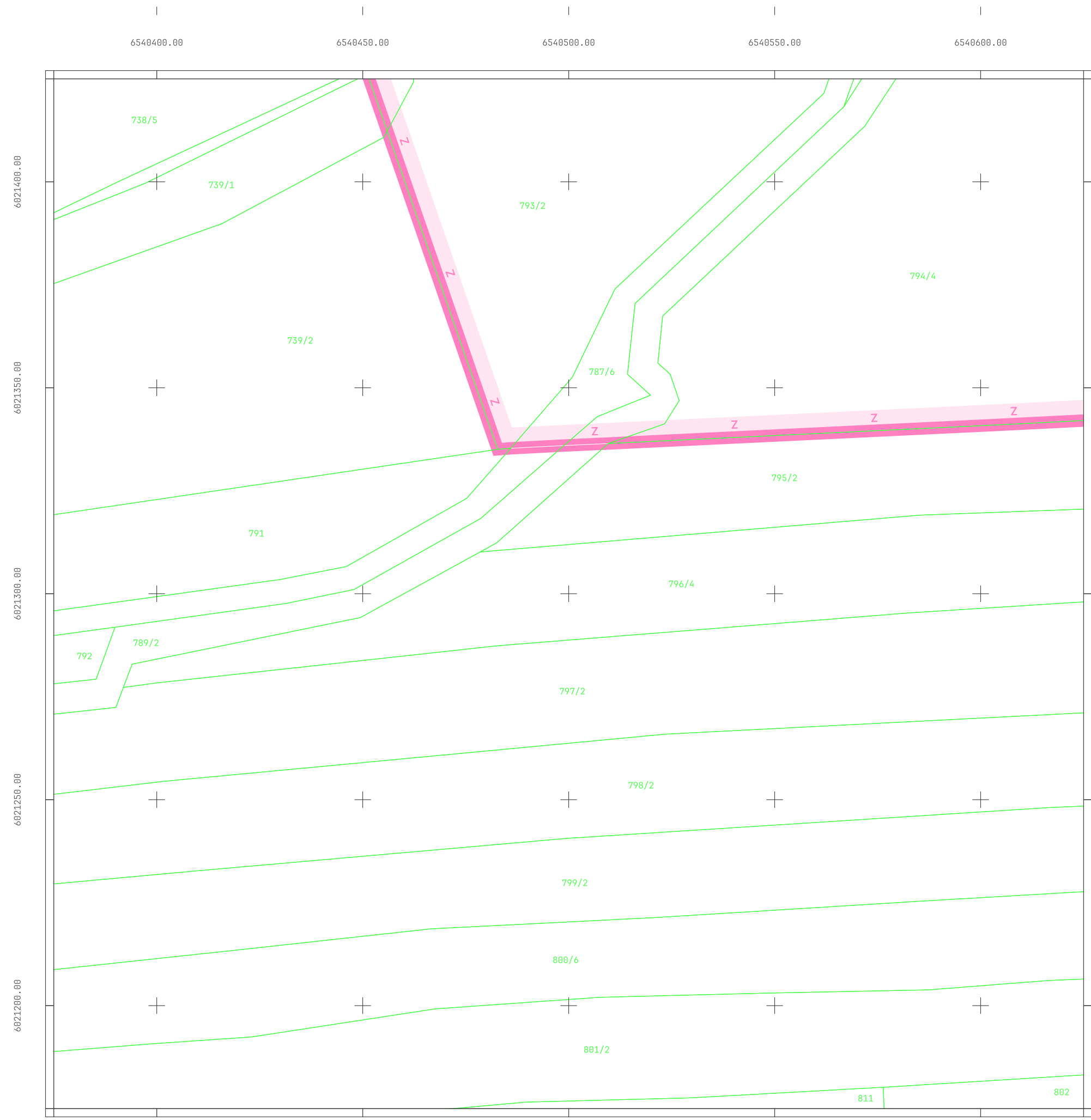
Podkłady:
 Ewidencja Gruntów i Budynków
 Źródło: Powiatowy Zasób Geodezyjny i Kartograficzny
 Dostawca: Prezydent Miasta Gdańska

Dokument podpisany elektronicznie
 Dariusz Chmielewski
 Pomorski Wojewódzki Konserwator Zabytków



Skala 1:1000
 Układ współrzędnych geodezyjnych: PL-2000 strefa 6 [EPSG:2177]





WOJ. POMORSKIE
 POW. M. GDAŃSK
 GM. M. GDAŃSK

Załącznik graficzny nr 2 do decyzji PWKZ
 sygn. RD.5140.159.2023.KP
 z dnia 25.06.2026 r.

Mapa szczegółowa
 Plansza 38 / 67

— Granice działek ewidencyjnych

Historyczne przedmieście południowe Gdańska
 obejmujące układ urbanistyczny Oruni
 oraz relikty dawnych układów ruralistycznych Oruni
 i Starych Szkotów:

— Granice zabytku
 Z

Oś granicy zabytku wyznacza linia:

zielona – w przypadku przebiegu
 po granicy działek ewidencyjnych

biała – w przypadku przebiegu
 wewnątrz działek ewidencyjnych

Podkłady:
 Ewidencja Gruntów i Budynków
 Źródło: Powiatowy Zasób Geodezyjny i Kartograficzny
 Dostawca: Prezydent Miasta Gdańska

Dokument podpisany elektronicznie
 Dariusz Chmielewski
 Pomorski Wojewódzki Konserwator Zabytków



Skala 1:1000
 Układ współrzędnych geodezyjnych: PL-2000 strefa 6 [EPSG:2177]



6540600.00

6540650.00

6540700.00

6540750.00

6540800.00

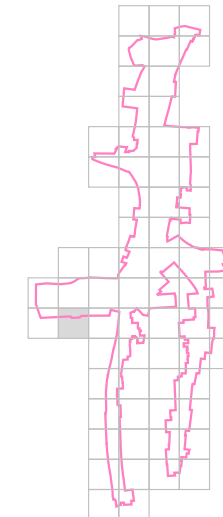
6021400.00

6021350.00

6021300.00

6021250.00

6021200.00



WOJ. POMORSKIE
 POW. M. GDAŃSK
 GM. M. GDAŃSK

Załącznik graficzny nr 2 do decyzji PWKZ
 sygn. RD.5140.159.2023.KP
 z dnia 25.06.2026 r.

Mapa szczegółowa
 Plansza 39 / 67

— Granice działek ewidencyjnych

Historyczne przedmieście południowe Gdańska
 obejmujące układ urbanistyczny Oruni
 oraz relikty dawnych układów ruralistycznych Oruni
 i Starych Szkotów:

— Granice zabytku
 Z

Oś granicy zabytku wyznacza linia:

zielona – w przypadku przebiegu
 po granicy działek ewidencyjnych

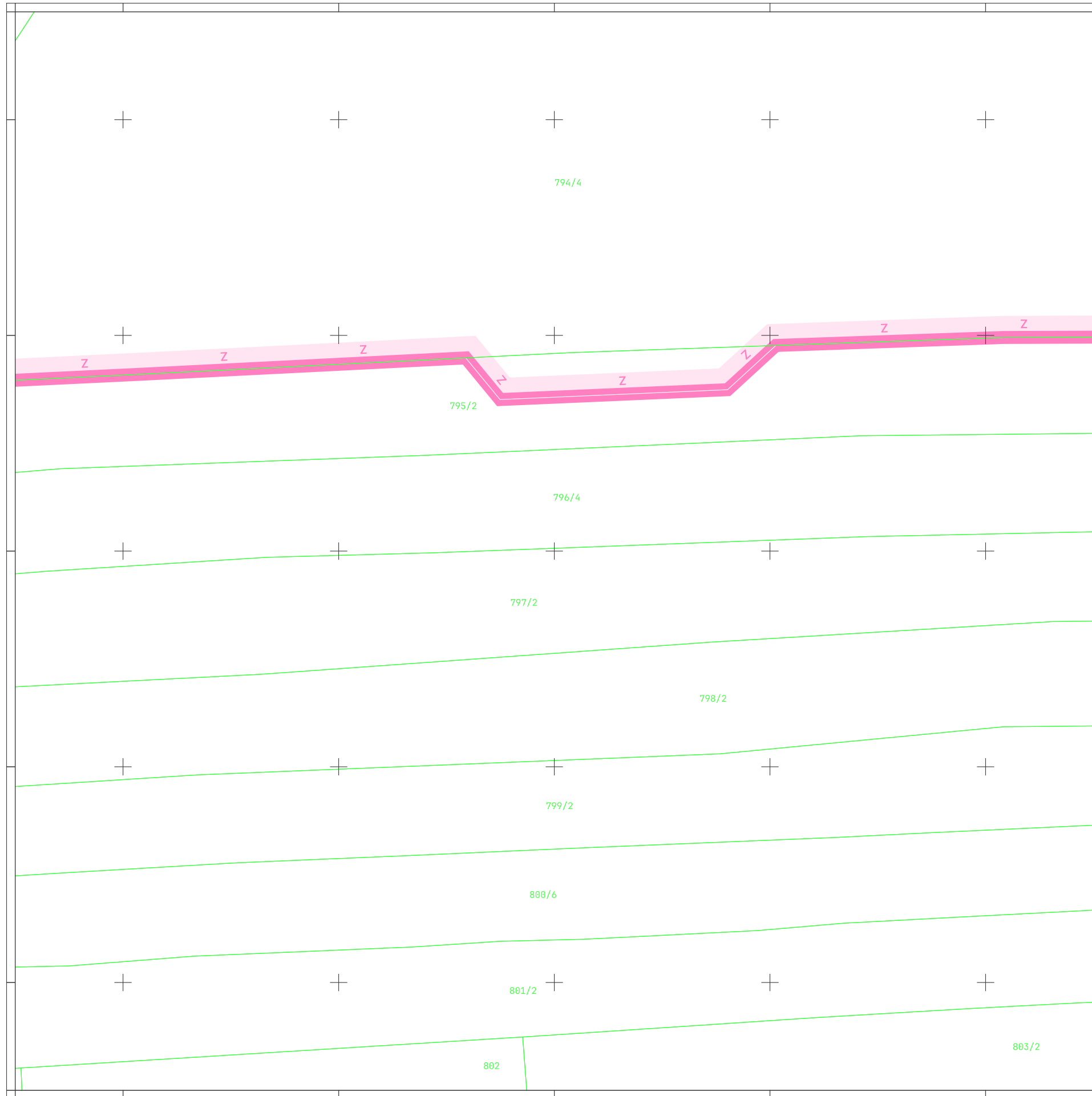
biała – w przypadku przebiegu
 wewnątrz działek ewidencyjnych

Podkłady:
 Ewidencja Gruntów i Budynków
 Źródło: Powiatowy Zasób Geodezyjny i Kartograficzny
 Dostawca: Prezydent Miasta Gdańska

Dokument podpisany elektronicznie
 Dariusz Chmielewski
 Pomorski Wojewódzki Konserwator Zabytków



Skala 1:1000
 Układ współrzędnych geodezyjnych: PL-2000 strefa 6 [EPSG:2177]



6540800.00

6540850.00

6540900.00

6540950.00

6541000.00

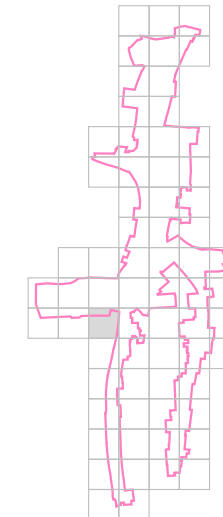
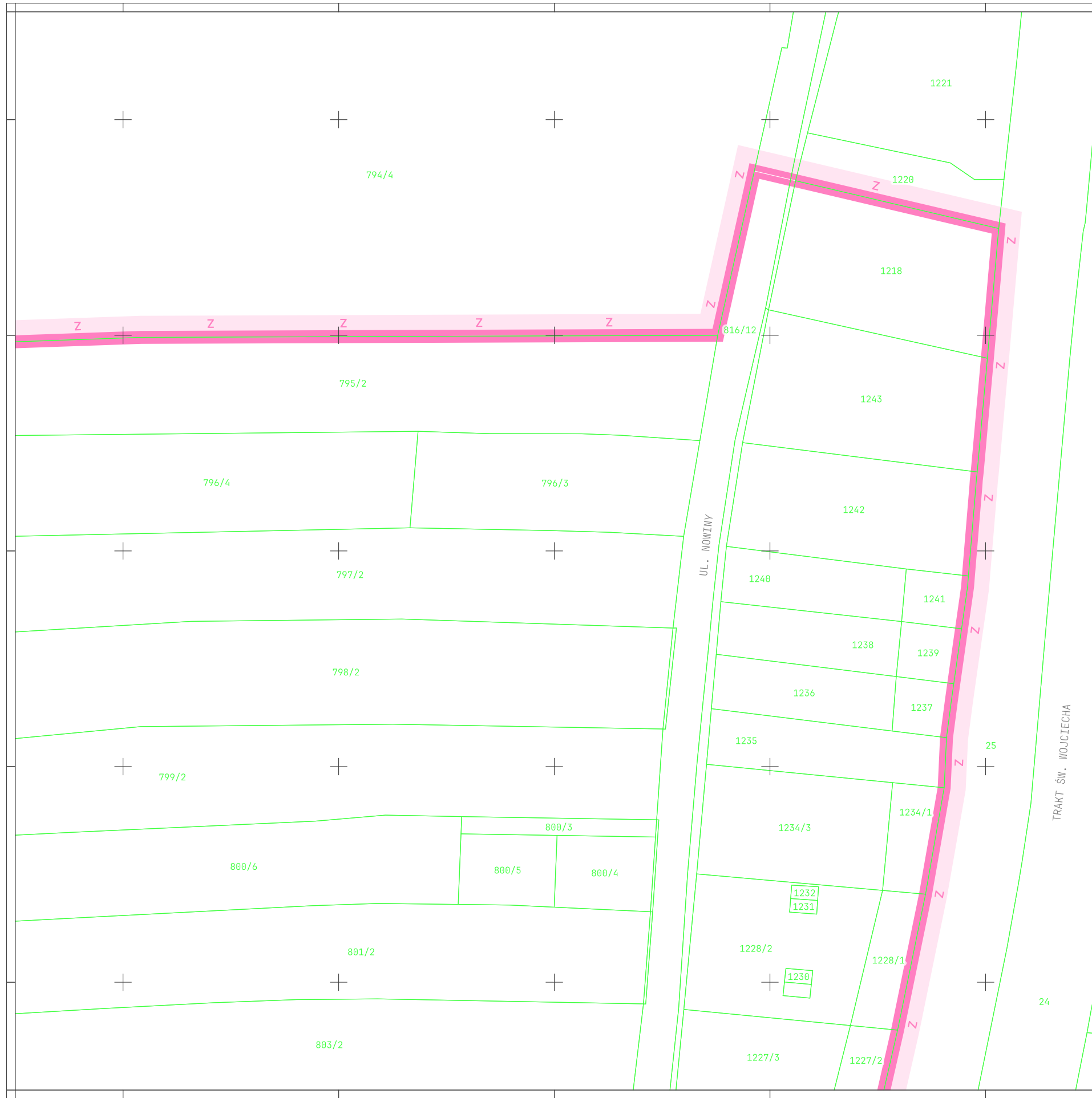
6021400.00

6021350.00

6021300.00

6021250.00

6021200.00



WOJ. POMORSKIE
 POW. M. GDAŃSK
 GM. M. GDAŃSK

Załącznik graficzny nr 2 do decyzji PWKZ
 sygn. RD.5140.159.2023.KP
 z dnia 25.06.2026 r.

Mapa szczegółowa
 Plansza 40 / 67

— Granice działek ewidencyjnych

Historyczne przedmieście południowe Gdańska
 obejmujące układ urbanistyczny Oruni
 oraz relikty dawnych układów ruralistycznych Oruni
 i Starych Szkotów:

— Granice zabytku
 Z

Oś granicy zabytku wyznacza linia:

zielona – w przypadku przebiegu
 po granicy działek ewidencyjnych

biała – w przypadku przebiegu
 wewnątrz działek ewidencyjnych

Podkłady:
 Ewidencja Gruntów i Budynków
 Źródło: Powiatowy Zasób Geodezyjny i Kartograficzny
 Dostawca: Prezydent Miasta Gdańska

Dokument podpisany elektronicznie
 Dariusz Chmielewski
 Pomorski Wojewódzki Konserwator Zabytków



Skala 1:1000
 Układ współrzędnych geodezyjnych: PL-2000 strefa 6 [EPSG:2177]



6541000.00

6541050.00

6541100.00

6541150.00

6541200.00

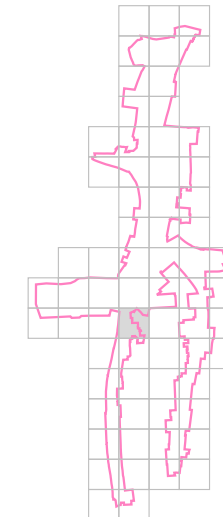
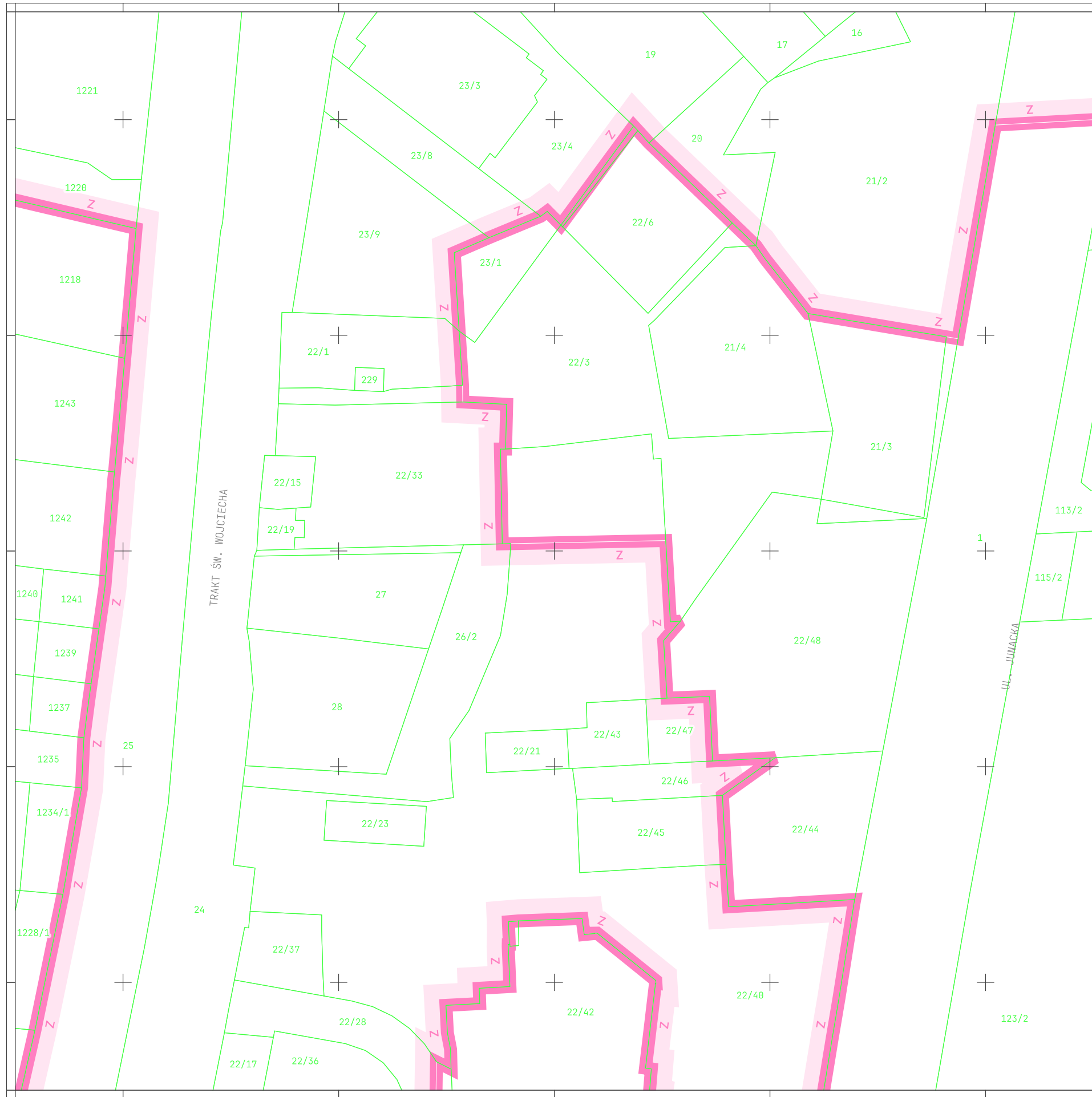
6021400.00

6021350.00

6021300.00

6021250.00

6021200.00



WOJ. POMORSKIE
 POW. M. GDAŃSK
 GM. M. GDAŃSK

Załącznik graficzny nr 2 do decyzji PWKZ
 sygn. RD.5140.159.2023.KP
 z dnia 25.06.2026 r.

Mapa szczegółowa
 Plansza 41 / 67

— Granice działek ewidencyjnych

Historyczne przedmieście południowe Gdańska
 obejmujące układ urbanistyczny Oruni
 oraz relikty dawnych układów ruralistycznych Oruni
 i Starych Szkotów:

— Granice zabytku
 Z

Oś granicy zabytku wyznacza linia:

zielona – w przypadku przebiegu
 po granicy działek ewidencyjnych

biała – w przypadku przebiegu
 wewnątrz działek ewidencyjnych

Podkłady:
 Ewidencja Gruntów i Budynków
 Źródło: Powiatowy Zasób Geodezyjny i Kartograficzny
 Dostawca: Prezydent Miasta Gdańska

Dokument podpisany elektronicznie
 Dariusz Chmielewski
 Pomorski Wojewódzki Konserwator Zabytków



Skala 1:1000
 Układ współrzędnych geodezyjnych: PL-2000 strefa 6 [EPSG:2177]



6541200.00

6541250.00

6541300.00

6541350.00

6541400.00

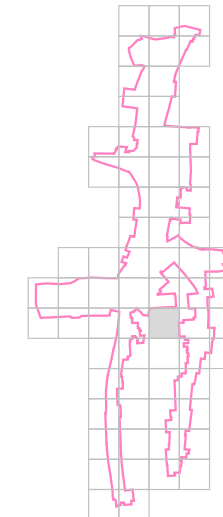
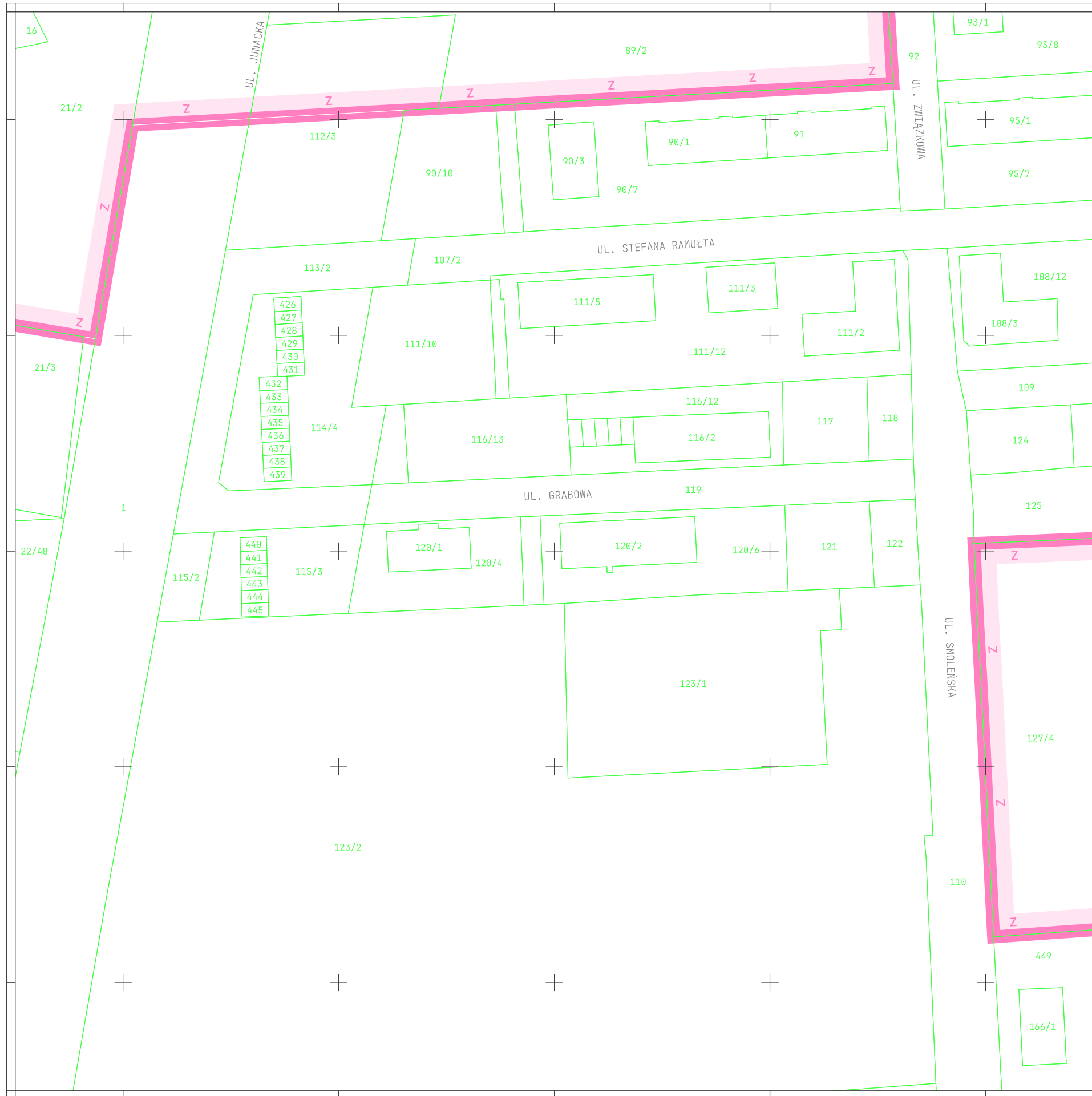
6021400.00

6021350.00

6021300.00

6021250.00

6021200.00



WOJ. POMORSKIE
 POW. M. GDAŃSK
 GM. M. GDAŃSK

Załącznik graficzny nr 2 do decyzji PWKZ
 sygn. RD.5140.159.2023.KP
 z dnia 25.06.2026 r.

Mapa szczegółowa
 Plansza 42 / 67

— Granice działek ewidencyjnych

Historyczne przedmieście południowe Gdańska
 obejmujące układ urbanistyczny Oruni
 oraz relikty dawnych układów ruralistycznych Oruni
 i Starych Szkotów:

— Granice zabytku
 Z

Oś granicy zabytku wyznacza linia:

zielona – w przypadku przebiegu
 po granicy działek ewidencyjnych

biała – w przypadku przebiegu
 wewnątrz działek ewidencyjnych

Podkłady:
 Ewidencja Gruntów i Budynków
 Źródło: Powiatowy Zasób Geodezyjny i Kartograficzny
 Dostawca: Prezydent Miasta Gdańska

Dokument podpisany elektronicznie
 Dariusz Chmielewski
 Pomorski Wojewódzki Konserwator Zabytków



Skala 1:1000
 Układ współrzędnych geodezyjnych: PL-2000 strefa 6 [EPSG:2177]



6541400.00

6541450.00

6541500.00

6541550.00

6541600.00

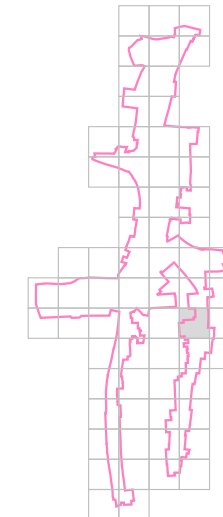
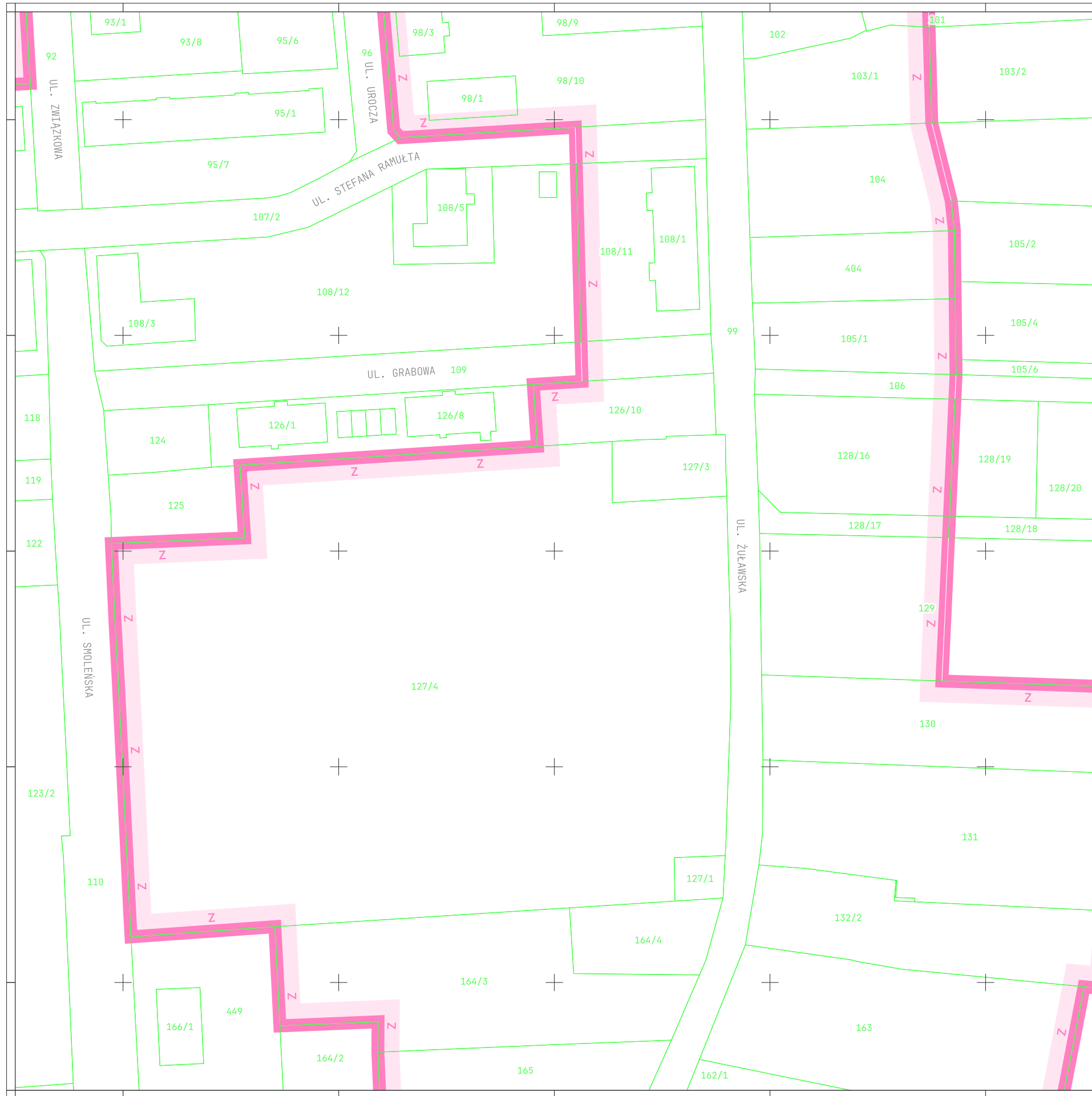
6021400.00

6021350.00

6021300.00

6021250.00

6021200.00



WOJ. POMORSKIE
 POW. M. GDAŃSK
 GM. M. GDAŃSK

Załącznik graficzny nr 2 do decyzji PWKZ
 sygn. RD.5140.159.2023.KP
 z dnia 25.06.2026 r.

Mapa szczegółowa
 Plansza 43 / 67

— Granice działek ewidencyjnych

Historyczne przedmieście południowe Gdańska
 obejmujące układ urbanistyczny Oruni
 oraz relikty dawnych układów ruralistycznych Oruni
 i Starych Szkotów:

— Granice zabytku
 Z

Oś granicy zabytku wyznacza linia:

zielona — w przypadku przebiegu
 po granicy działek ewidencyjnych

biała — w przypadku przebiegu
 wewnątrz działek ewidencyjnych

Podkłady:
 Ewidencja Gruntów i Budynków
 Źródło: Powiatowy Zasób Geodezyjny i Kartograficzny
 Dostawca: Prezydent Miasta Gdańska

Dokument podpisany elektronicznie
 Dariusz Chmielewski
 Pomorski Wojewódzki Konserwator Zabytków



Skala 1:1000
 Układ współrzędnych geodezyjnych: PL-2000 strefa 6 [EPSG:2177]



6541600.00

6541650.00

6541700.00

6541750.00

6541800.00

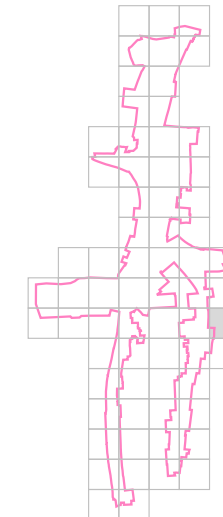
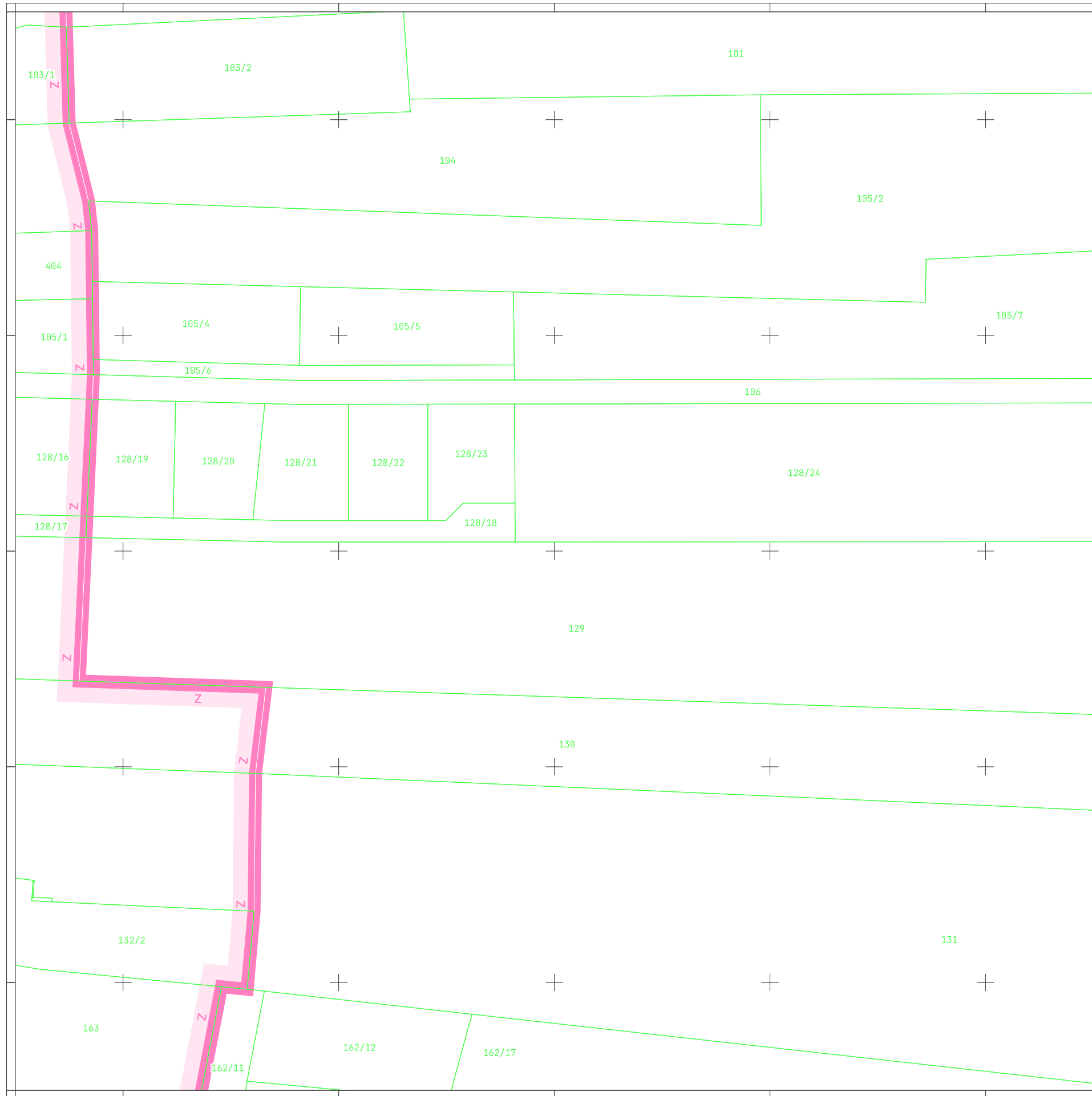
6021400.00

6021350.00

6021300.00

6021250.00

6021200.00



WOJ. POMORSKIE
 POW. M. GDAŃSK
 GM. M. GDAŃSK

Załącznik graficzny nr 2 do decyzji PWKZ
 sygn. RD.5140.159.2023.KP
 z dnia 25.06.2026 r.

Mapa szczegółowa
 Plansza 44 / 67

— Granice działek ewidencyjnych

Historyczne przedmieście południowe Gdańska
 obejmujące układ urbanistyczny Oruni
 oraz relikty dawnych układów ruralistycznych Oruni
 i Starych Szkotów:

— Granice zabytku
 Z

Oś granicy zabytku wyznacza linia:

zielona – w przypadku przebiegu
 po granicy działek ewidencyjnych

biała – w przypadku przebiegu
 wewnątrz działek ewidencyjnych

Podkłady:
 Ewidencja Gruntów i Budynków
 Źródło: Powiatowy Zasób Geodezyjny i Kartograficzny
 Dostawca: Prezydent Miasta Gdańska

Dokument podpisany elektronicznie
 Dariusz Chmielewski
 Pomorski Wojewódzki Konserwator Zabytków



Skala 1:1000
 Układ współrzędnych geodezyjnych: PL-2000 strefa 6 [EPSG:2177]



6540800.00

6540850.00

6540900.00

6540950.00

6541000.00

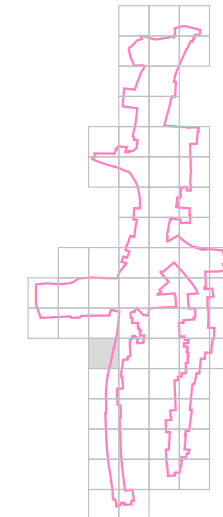
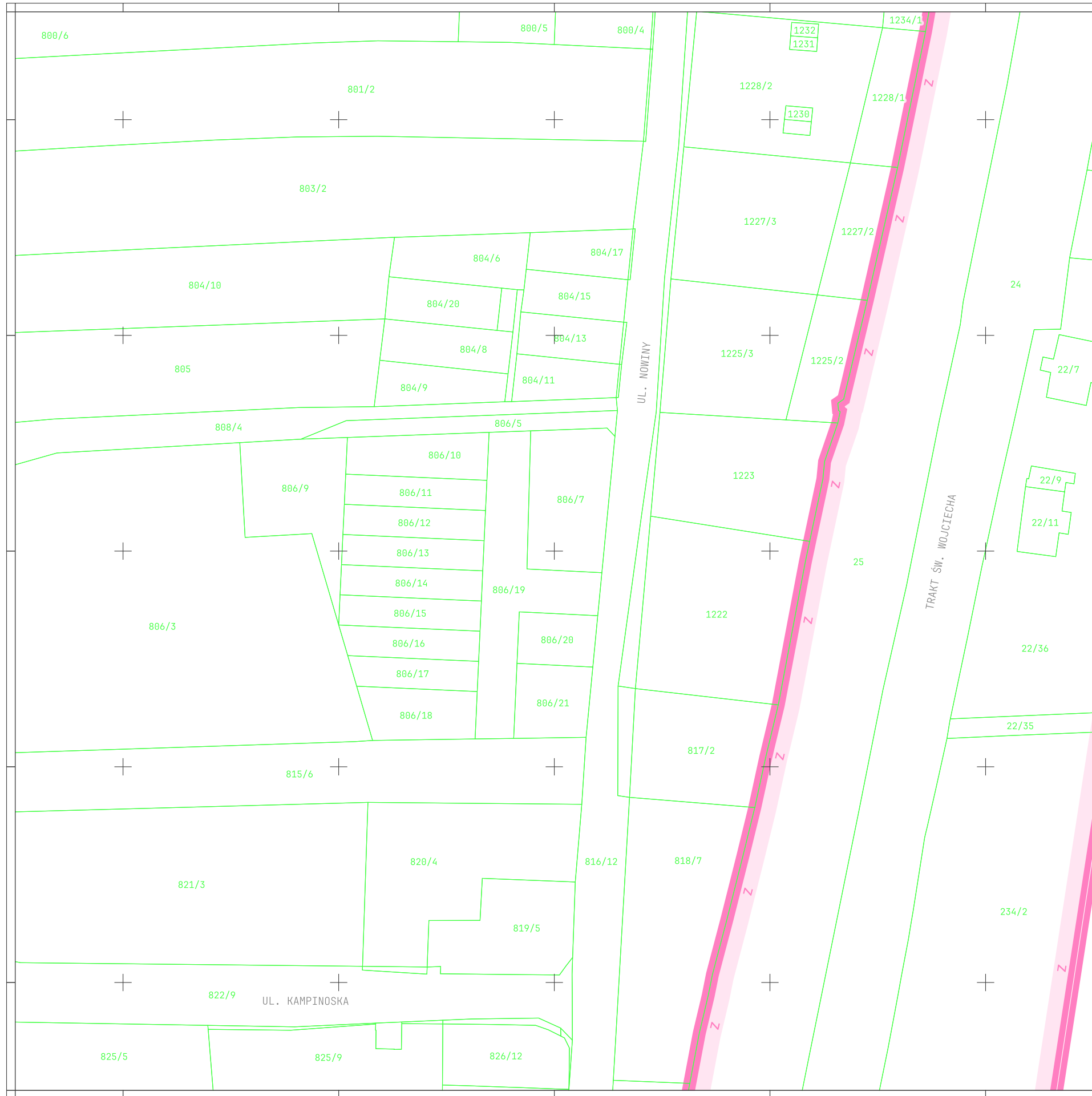
6021200.00

6021150.00

6021100.00

6021050.00

6021000.00



WOJ. POMORSKIE
 POW. M. GDAŃSK
 GM. M. GDAŃSK

Załącznik graficzny nr 2 do decyzji PWKZ
 sygn. RD.5140.159.2023.KP
 z dnia 25.06.2026 r.

Mapa szczegółowa
 Plansza 45 / 67

— Granice działek ewidencyjnych

Historyczne przedmieście południowe Gdańska
 obejmujące układ urbanistyczny Oruni
 oraz relikty dawnych układów ruralistycznych Oruni
 i Starych Szkotów:

— Granice zabytku

Oś granicy zabytku wyznacza linia:
 zielona – w przypadku przebiegu
 po granicy działek ewidencyjnych
 biała – w przypadku przebiegu
 wewnątrz działek ewidencyjnych

Podkłady:
 Ewidencja Gruntów i Budynków
 Źródło: Powiatowy Zasób Geodezyjny i Kartograficzny
 Dostawca: Prezydent Miasta Gdańska

Dokument podpisany elektronicznie
 Dariusz Chmielewski
 Pomorski Wojewódzki Konserwator Zabytków



Skala 1:1000
 Układ współrzędnych geodezyjnych: PL-2000 strefa 6 [EPSG:2177]



6541000.00

6541050.00

6541100.00

6541150.00

6541200.00

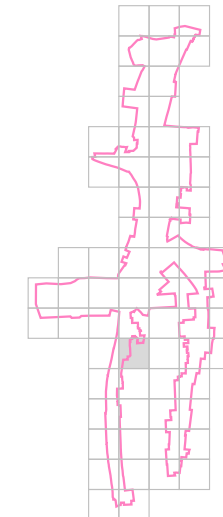
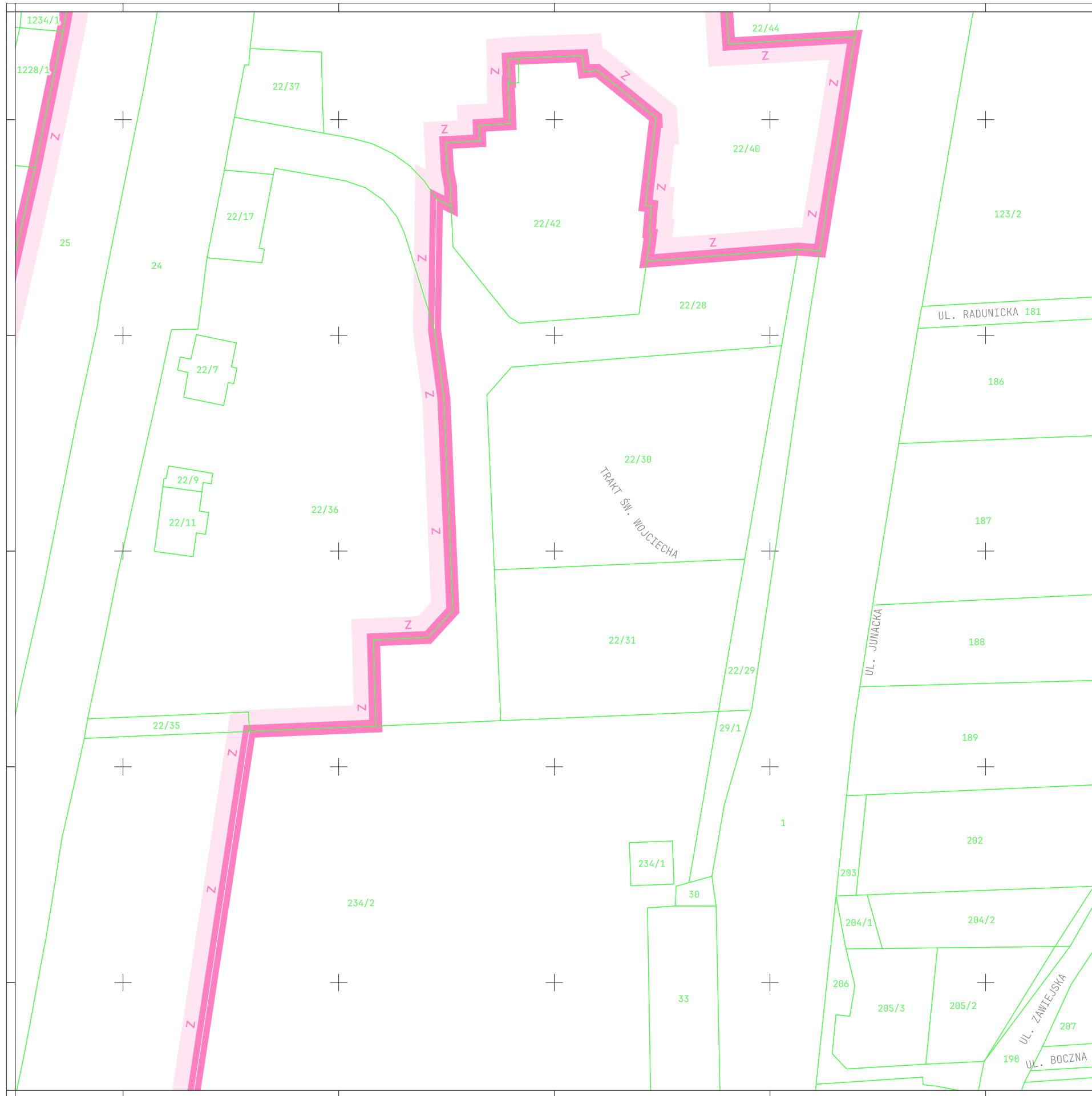
6021200.00

6021150.00

6021100.00

6021050.00

6021000.00



WOJ. POMORSKIE
 POW. M. GDAŃSK
 GM. M. GDAŃSK

Załącznik graficzny nr 2 do decyzji PWKZ
 sygn. RD.5140.159.2023.KP
 z dnia 25.06.2026 r.

Mapa szczegółowa
 Plansza 46 / 67

— Granice działek ewidencyjnych

Historyczne przedmieście południowe Gdańska
 obejmujące układ urbanistyczny Oruni
 oraz relikty dawnych układów ruralistycznych Oruni
 i Starych Szkotów:

— Granice zabytku
 Z

Oś granicy zabytku wyznacza linia:

zielona – w przypadku przebiegu
 po granicy działek ewidencyjnych

biała – w przypadku przebiegu
 wewnątrz działek ewidencyjnych

Podkłady:
 Ewidencja Gruntów i Budynków
 Źródło: Powiatowy Zasób Geodezyjny i Kartograficzny
 Dostawca: Prezydent Miasta Gdańska

Dokument podpisany elektronicznie
 Dariusz Chmielewski
 Pomorski Wojewódzki Konserwator Zabytków



Skala 1:1000
 Układ współrzędnych geodezyjnych: PL-2000 strefa 6 [EPSG:2177]



6541200.00

6541250.00

6541300.00

6541350.00

6541400.00

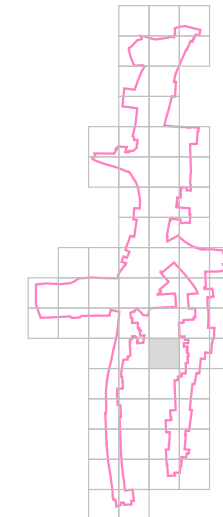
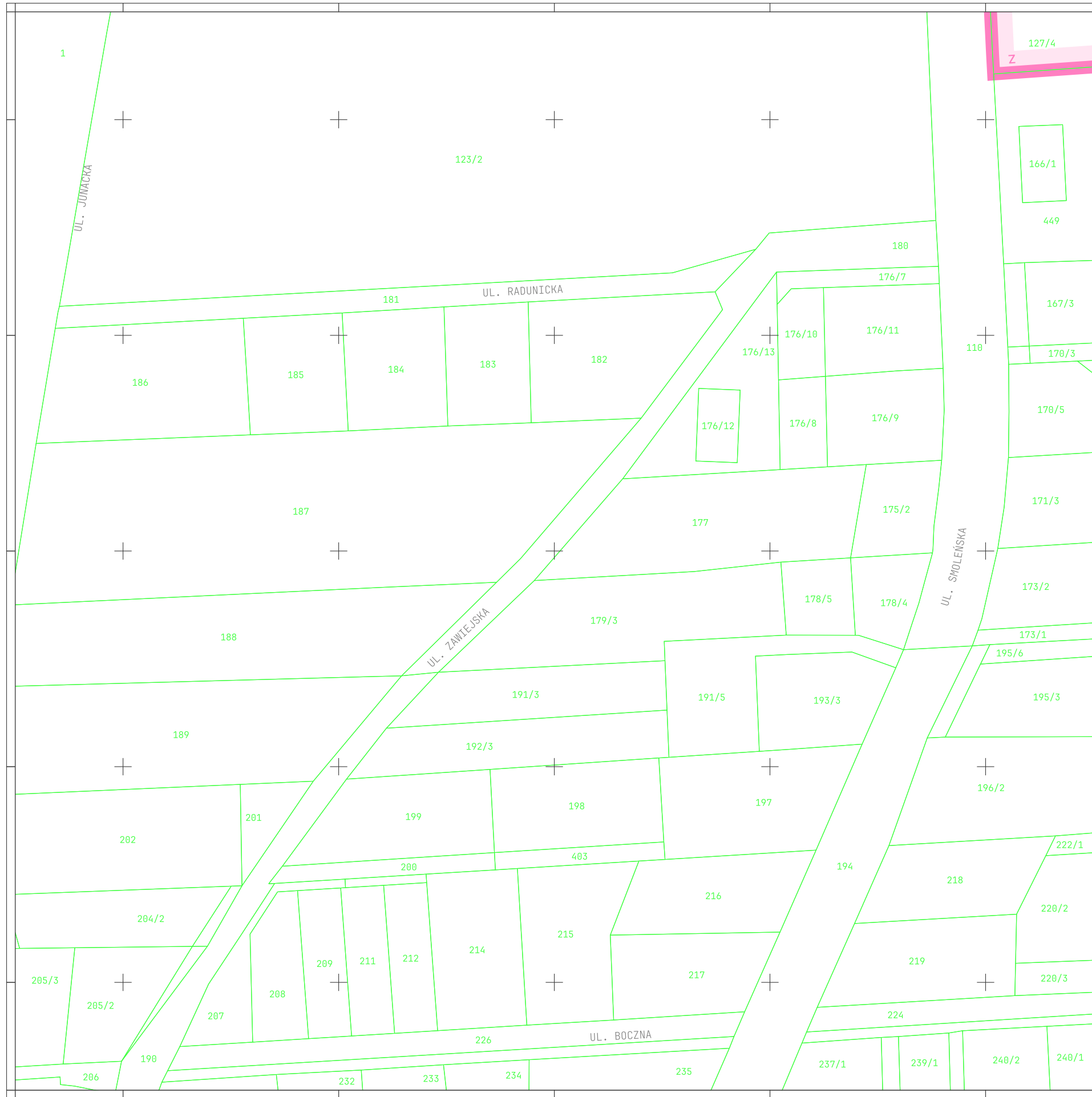
6021200.00

6021150.00

6021100.00

6021050.00

6021000.00



WOJ. POMORSKIE
 POW. M. GDAŃSK
 GM. M. GDAŃSK

Załącznik graficzny nr 2 do decyzji PWKZ
 sygn. RD.5140.159.2023.KP
 z dnia 25.06.2026 r.

Mapa szczegółowa
 Plansza 47 / 67

— Granice działek ewidencyjnych

Historyczne przedmieście południowe Gdańska
 obejmujące układ urbanistyczny Oruni
 oraz relikty dawnych układów ruralistycznych Oruni
 i Starych Szkotów:

— Granice zabytku
 Z

Oś granicy zabytku wyznacza linia:

zielona – w przypadku przebiegu
 po granicy działek ewidencyjnych

biała – w przypadku przebiegu
 wewnątrz działek ewidencyjnych

Podkłady:
 Ewidencja Gruntów i Budynków
 Źródło: Powiatowy Zasób Geodezyjny i Kartograficzny
 Dostawca: Prezydent Miasta Gdańska

Dokument podpisany elektronicznie
 Dariusz Chmielewski
 Pomorski Wojewódzki Konserwator Zabytków



Skala 1:1000
 Układ współrzędnych geodezyjnych: PL-2000 strefa 6 [EPSG:2177]



6541400.00 6541450.00 6541500.00 6541550.00 6541600.00

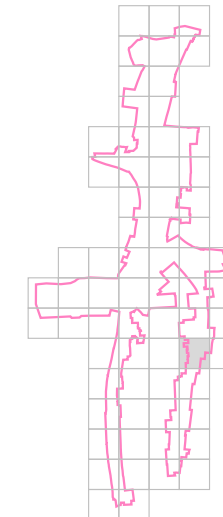
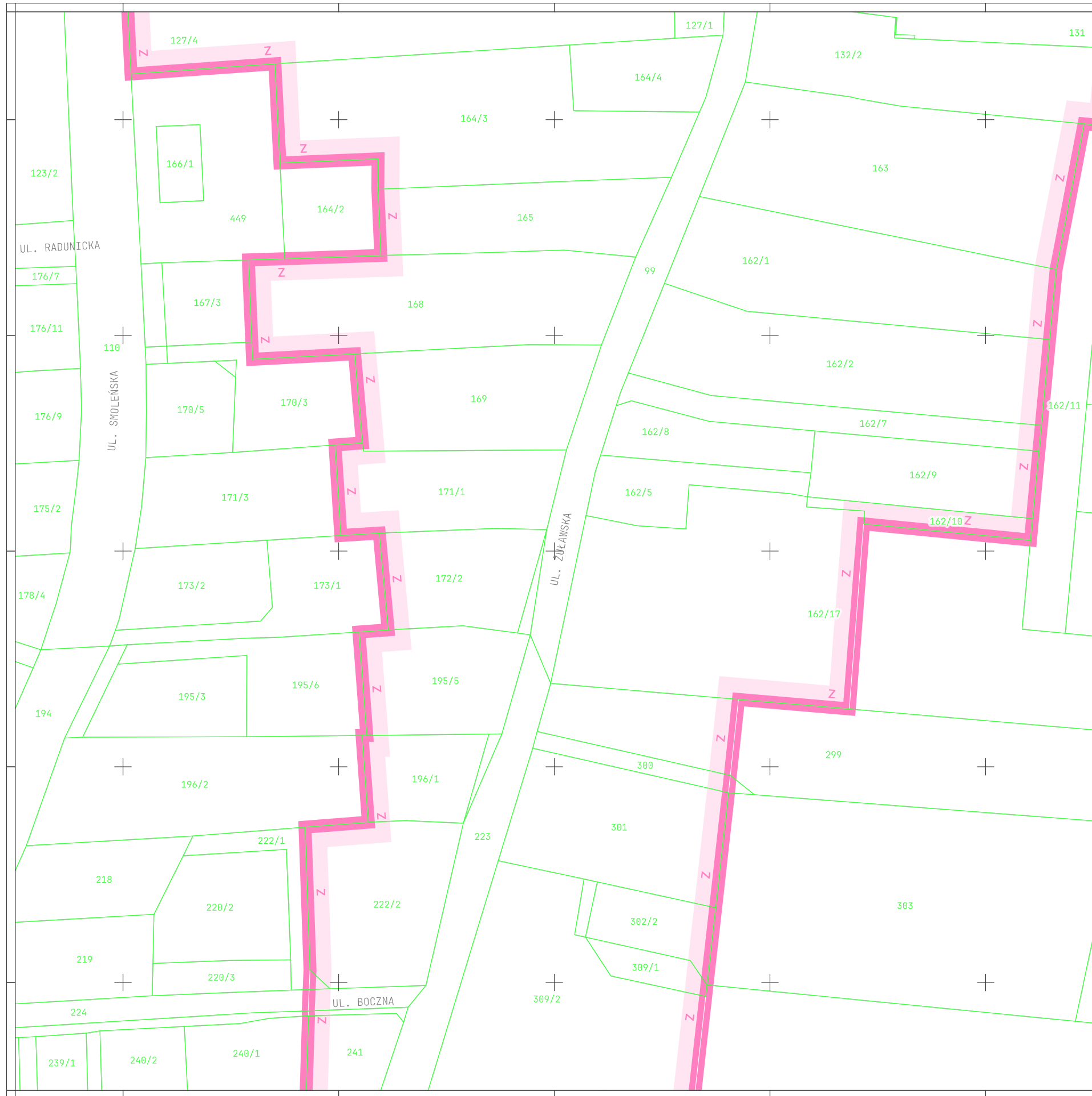
6021200.00

6021150.00

6021100.00

6021050.00

6021000.00



WOJ. POMORSKIE
 POW. M. GDAŃSK
 GM. M. GDAŃSK

Załącznik graficzny nr 2 do decyzji PWKZ
 sygn. RD.5140.159.2023.KP
 z dnia 25.06.2026 r.

Mapa szczegółowa
 Plansza 48 / 67

— Granice działek ewidencyjnych

Historyczne przedmieście południowe Gdańska
 obejmujące układ urbanistyczny Oruni
 oraz relikty dawnych układów ruralistycznych Oruni
 i Starych Szkotów:

— Granice zabytku
 Z

Oś granicy zabytku wyznacza linia:

zielona – w przypadku przebiegu
 po granicy działek ewidencyjnych

biała – w przypadku przebiegu
 wewnątrz działek ewidencyjnych

Podkłady:
 Ewidencja Gruntów i Budynków
 Źródło: Powiatowy Zasób Geodezyjny i Kartograficzny
 Dostawca: Prezydent Miasta Gdańska

Dokument podpisany elektronicznie
 Dariusz Chmielewski
 Pomorski Wojewódzki Konserwator Zabytków



Skala 1:1000
 Układ współrzędnych geodezyjnych: PL-2000 strefa 6 [EPSG:2177]



6541600.00

6541650.00

6541700.00

6541750.00

6541800.00

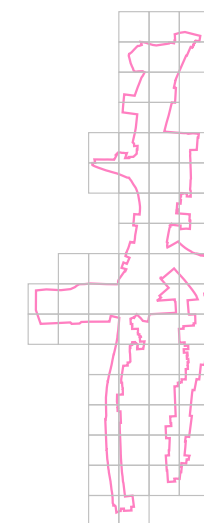
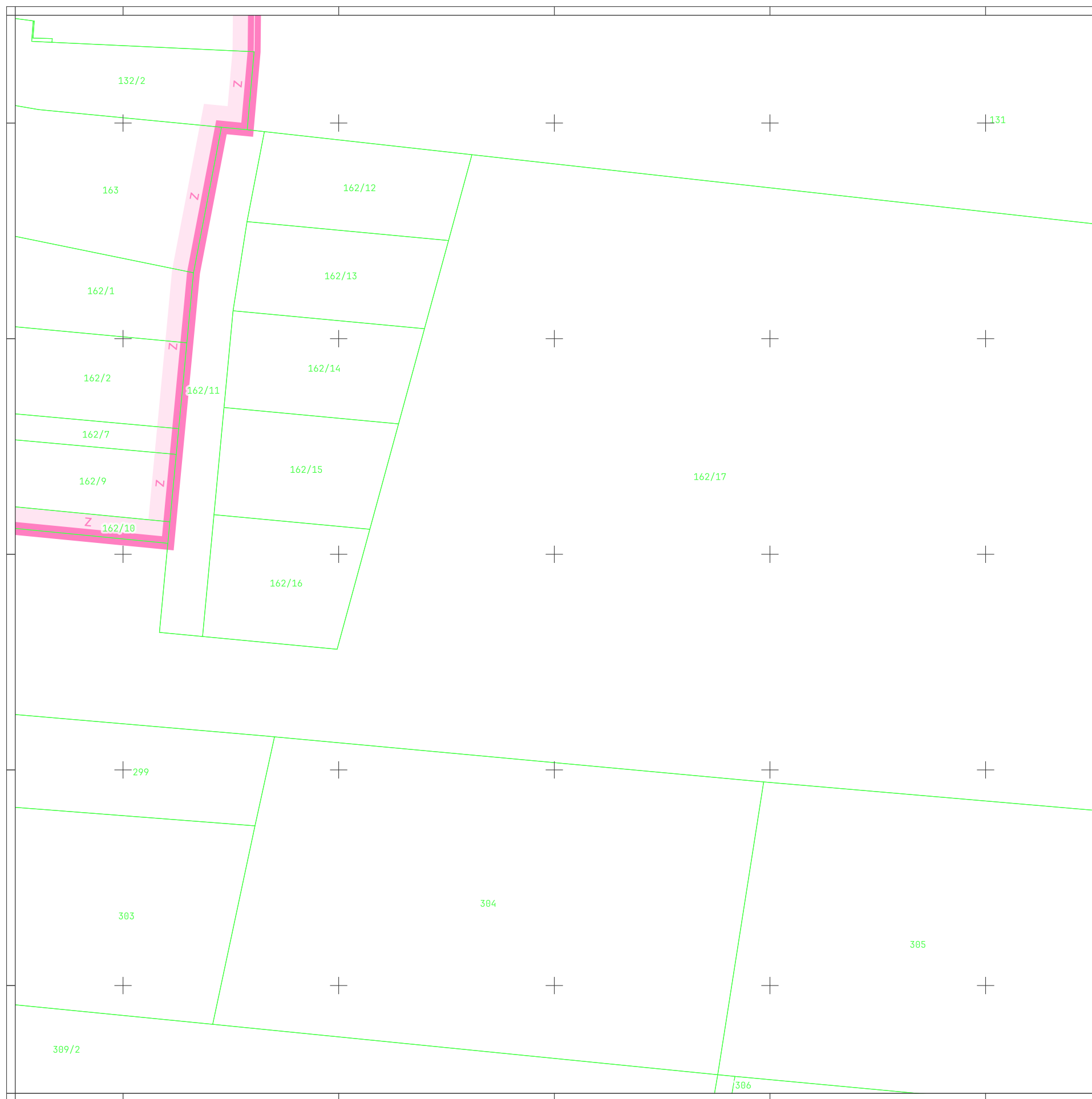
6021200.00

6021150.00

6021100.00

6021050.00

6021000.00



WOJ. POMORSKIE
 POW. M. GDAŃSK
 GM. M. GDAŃSK

Załącznik graficzny nr 2 do decyzji PWKZ
 sygn. RD.5140.159.2023.KP
 z dnia 25.06.2026 r.

Mapa szczegółowa
 Plansza 49 / 67

— Granice działek ewidencyjnych

Historyczne przedmieście południowe Gdańska
 obejmujące układ urbanistyczny Oruni
 oraz relikty dawnych układów ruralistycznych Oruni
 i Starych Szkotów:

— Granice zabytku
 Z

Oś granicy zabytku wyznacza linia:

zielona – w przypadku przebiegu
 po granicy działek ewidencyjnych

biała – w przypadku przebiegu
 wewnątrz działek ewidencyjnych

Podkłady:
 Ewidencja Gruntów i Budynków
 Źródło: Powiatowy Zasób Geodezyjny i Kartograficzny
 Dostawca: Prezydent Miasta Gdańska

Dokument podpisany elektronicznie
 Dariusz Chmielewski
 Pomorski Wojewódzki Konserwator Zabytków

25 0 25 50 m

Skala 1:1000
 Układ współrzędnych geodezyjnych: PL-2000 strefa 6 [EPSG:2177]



6541000.00

6541050.00

6541100.00

6541150.00

6541200.00

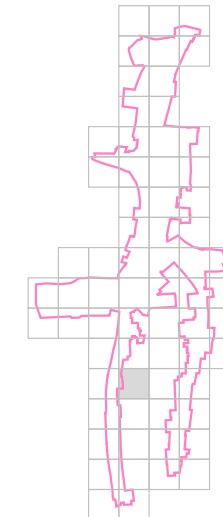
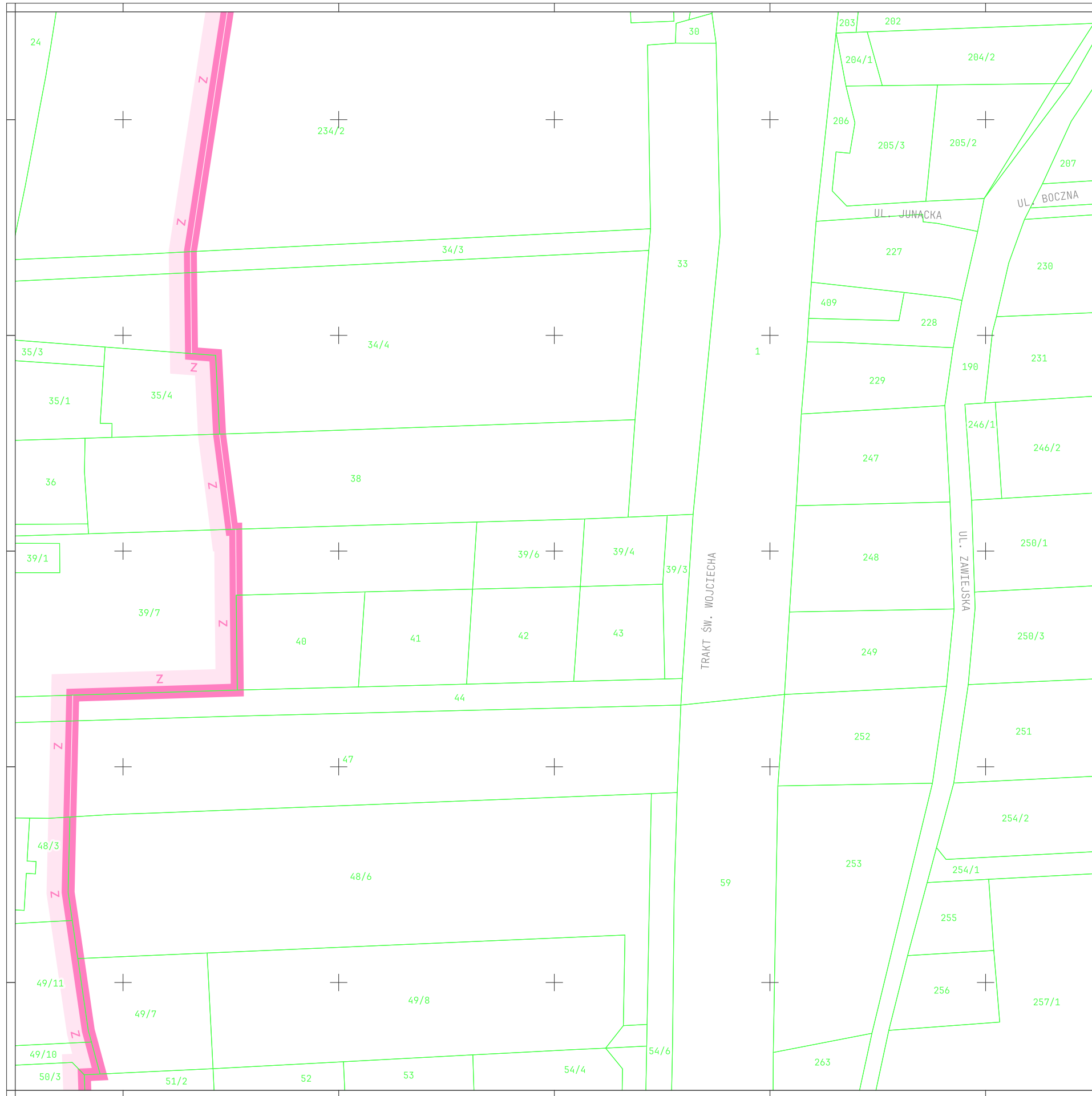
6021000.00

6020950.00

6020900.00

6020850.00

6020800.00



WOJ. POMORSKIE
 POW. M. GDAŃSK
 GM. M. GDAŃSK

Załącznik graficzny nr 2 do decyzji PWKZ
 sygn. RD.5140.159.2023.KP
 z dnia 25.06.2026 r.

Mapa szczegółowa
 Plansza 51 / 67

— Granice działek ewidencyjnych

Historyczne przedmieście południowe Gdańska
 obejmujące układ urbanistyczny Oruni
 oraz relikty dawnych układów ruralistycznych Oruni
 i Starych Szkotów:

— Granice zabytku
 Z

Oś granicy zabytku wyznacza linia:

zielona – w przypadku przebiegu
 po granicy działek ewidencyjnych

biała – w przypadku przebiegu
 wewnątrz działek ewidencyjnych

Podkłady:
 Ewidencja Gruntów i Budynków
 Źródło: Powiatowy Zasób Geodezyjny i Kartograficzny
 Dostawca: Prezydent Miasta Gdańska

Dokument podpisany elektronicznie
 Dariusz Chmielewski
 Pomorski Wojewódzki Konserwator Zabytków



Skala 1:1000
 Układ współrzędnych geodezyjnych: PL-2000 strefa 6 [EPSG:2177]



6541200.00

6541250.00

6541300.00

6541350.00

6541400.00

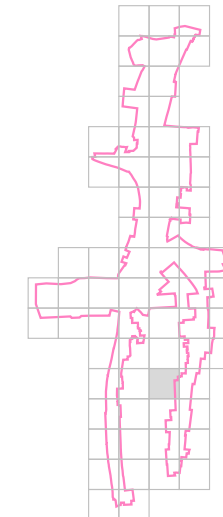
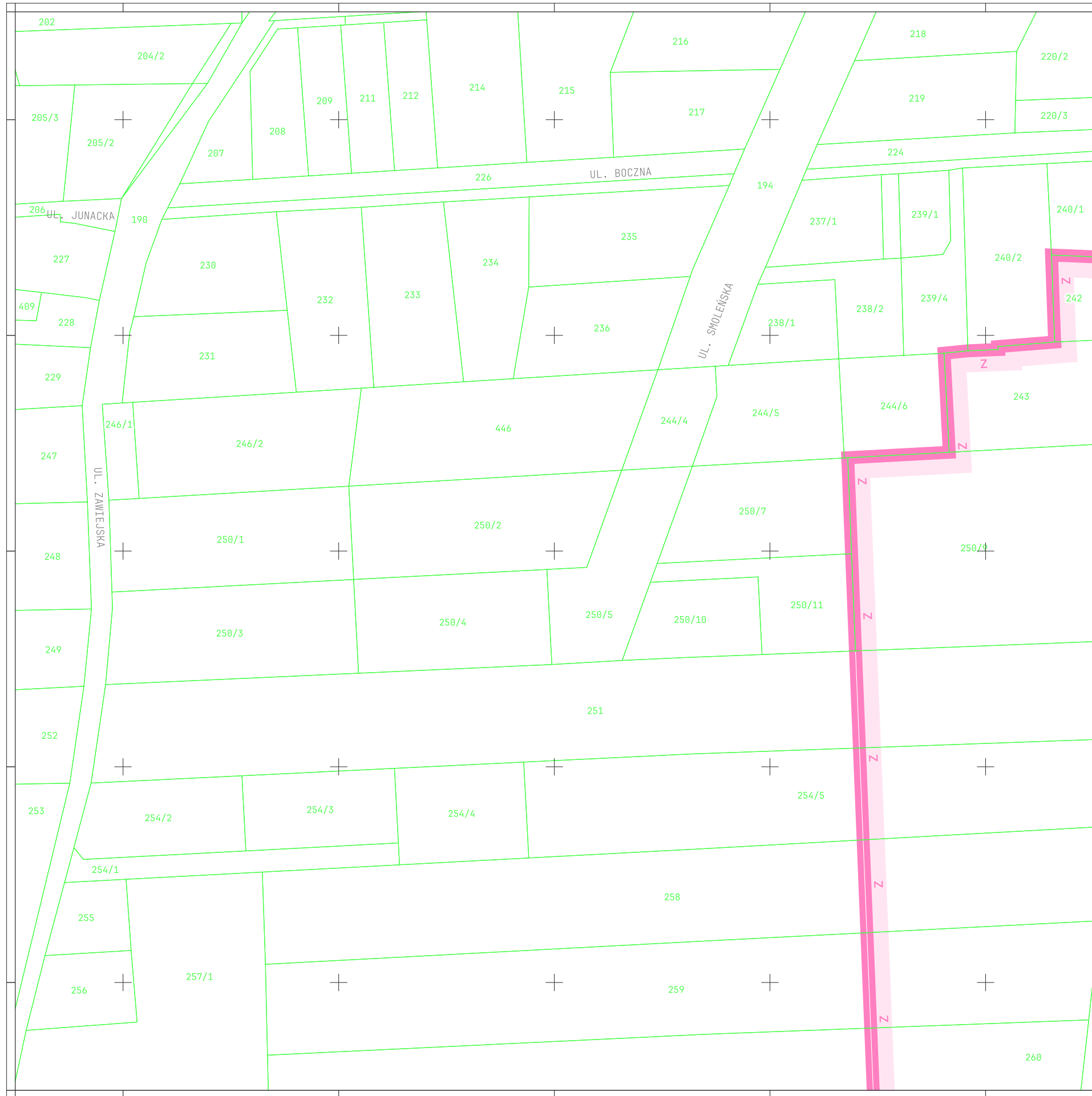
6021000.00

6020950.00

6020900.00

6020850.00

6020800.00



WOJ. POMORSKIE
 POW. M. GDAŃSK
 GM. M. GDAŃSK

Załącznik graficzny nr 2 do decyzji PWKZ
 sygn. RD.5140.159.2023.KP
 z dnia 25.06.2026 r.

Mapa szczegółowa
 Plansza 52 / 67

— Granice działek ewidencyjnych

Historyczne przedmieście południowe Gdańska
 obejmujące układ urbanistyczny Oruni
 oraz relikty dawnych układów ruralistycznych Oruni
 i Starych Szkotów:

— Granice zabytku
 Z

Oś granicy zabytku wyznacza linia:

zielona – w przypadku przebiegu
 po granicy działek ewidencyjnych

biała – w przypadku przebiegu
 wewnątrz działek ewidencyjnych

Podkłady:
 Ewidencja Gruntów i Budynków
 Źródło: Powiatowy Zasób Geodezyjny i Kartograficzny
 Dostawca: Prezydent Miasta Gdańska

Dokument podpisany elektronicznie
 Dariusz Chmielewski
 Pomorski Wojewódzki Konserwator Zabytków



Skala 1:1000
 Układ współrzędnych geodezyjnych: PL-2000 strefa 6 [EPSG:2177]



6541400.00

6541450.00

6541500.00

6541550.00

6541600.00

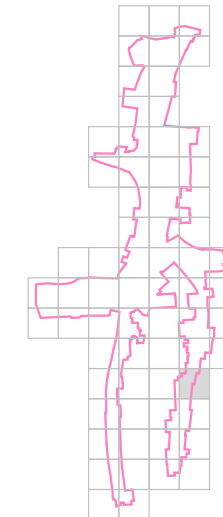
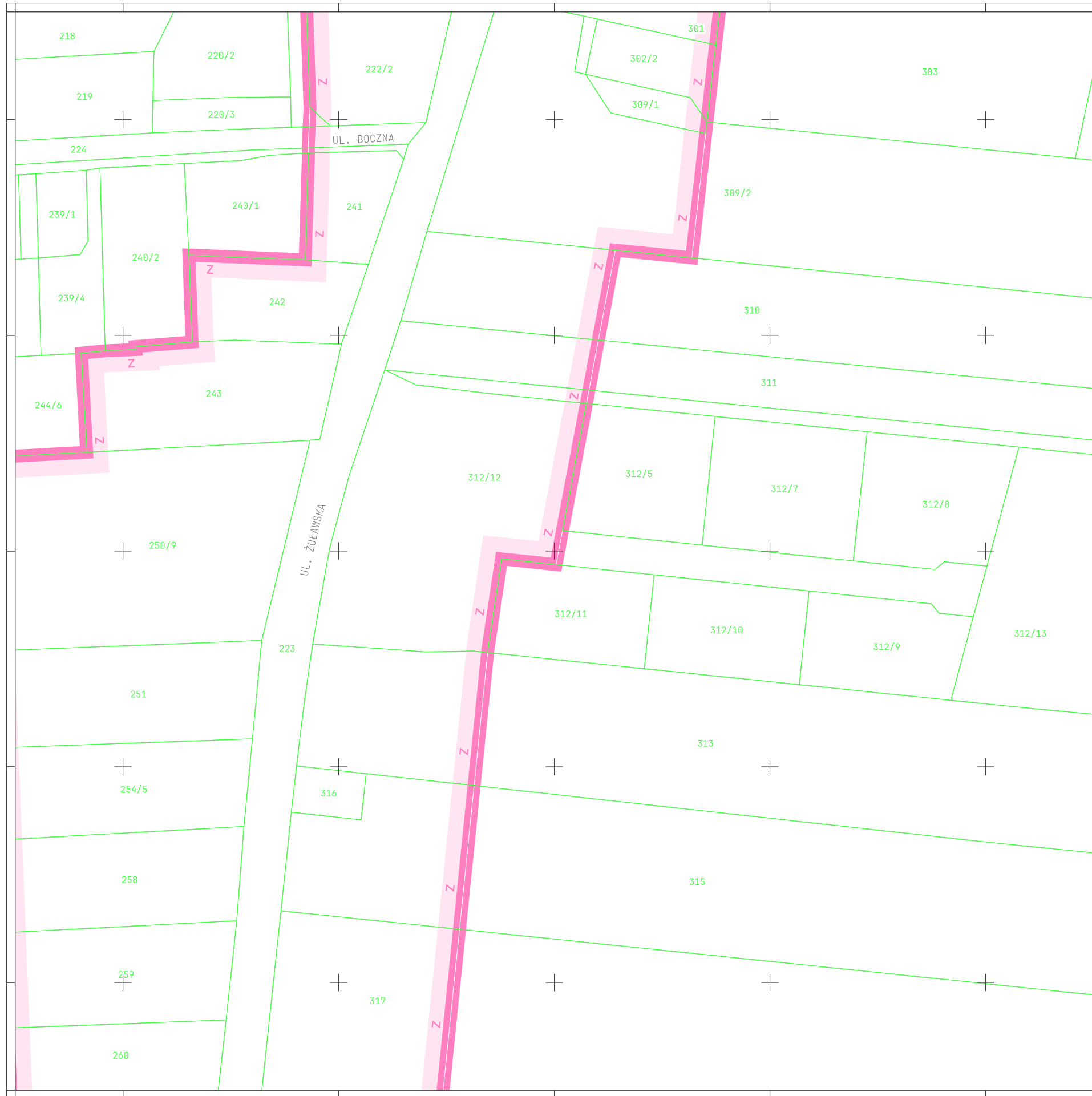
6021000.00

6020950.00

6020900.00

6020850.00

6020800.00



WOJ. POMORSKIE
 POW. M. GDAŃSK
 GM. M. GDAŃSK

Załącznik graficzny nr 2 do decyzji PWKZ
 sygn. RD.5140.159.2023.KP
 z dnia 25.06.2026 r.

Mapa szczegółowa
 Plansza 53 / 67

— Granice działek ewidencyjnych

Historyczne przedmieście południowe Gdańska
 obejmujące układ urbanistyczny Oruni
 oraz relikty dawnych układów ruralistycznych Oruni
 i Starych Szkotów:

— Granice zabytku
 Z

Oś granicy zabytku wyznacza linia:
 zielona – w przypadku przebiegu
 po granicy działek ewidencyjnych
 biała – w przypadku przebiegu
 wewnątrz działek ewidencyjnych

Podkłady:
 Ewidencja Gruntów i Budynków
 Źródło: Powiatowy Zasób Geodezyjny i Kartograficzny
 Dostawca: Prezydent Miasta Gdańska

Dokument podpisany elektronicznie
 Dariusz Chmielewski
 Pomorski Wojewódzki Konserwator Zabytków



Skala 1:1000
 Układ współrzędnych geodezyjnych: PL-2000 strefa 6 [EPSG:2177]



6540800.00

6540850.00

6540900.00

6540950.00

6541000.00

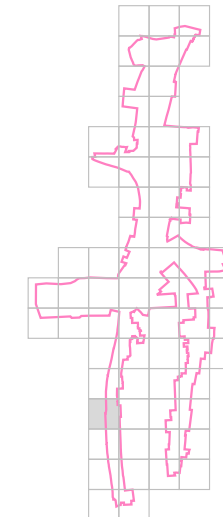
6020800.00

6020750.00

6020700.00

6020650.00

6020600.00



WOJ. POMORSKIE
 POW. M. GDAŃSK
 GM. M. GDAŃSK

Załącznik graficzny nr 2 do decyzji PWKZ
 sygn. RD.5140.159.2023.KP
 z dnia 25.06.2026 r.

Mapa szczegółowa
 Plansza 54 / 67

— Granice działek ewidencyjnych

Historyczne przedmieście południowe Gdańska
 obejmujące układ urbanistyczny Oruni
 oraz relikty dawnych układów ruralistycznych Oruni
 i Starych Szkotów:

— Granice zabytku
 Z

Oś granicy zabytku wyznacza linia:

zielona – w przypadku przebiegu
 po granicy działek ewidencyjnych

biała – w przypadku przebiegu
 wewnątrz działek ewidencyjnych

Podkłady:
 Ewidencja Gruntów i Budynków
 Źródło: Powiatowy Zasób Geodezyjny i Kartograficzny
 Dostawca: Prezydent Miasta Gdańska

Dokument podpisany elektronicznie
 Dariusz Chmielewski
 Pomorski Wojewódzki Konserwator Zabytków



Skala 1:1000
 Układ współrzędnych geodezyjnych: PL-2000 strefa 6 [EPSG:2177]



6541000.00

6541050.00

6541100.00

6541150.00

6541200.00

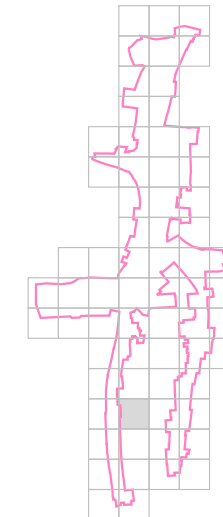
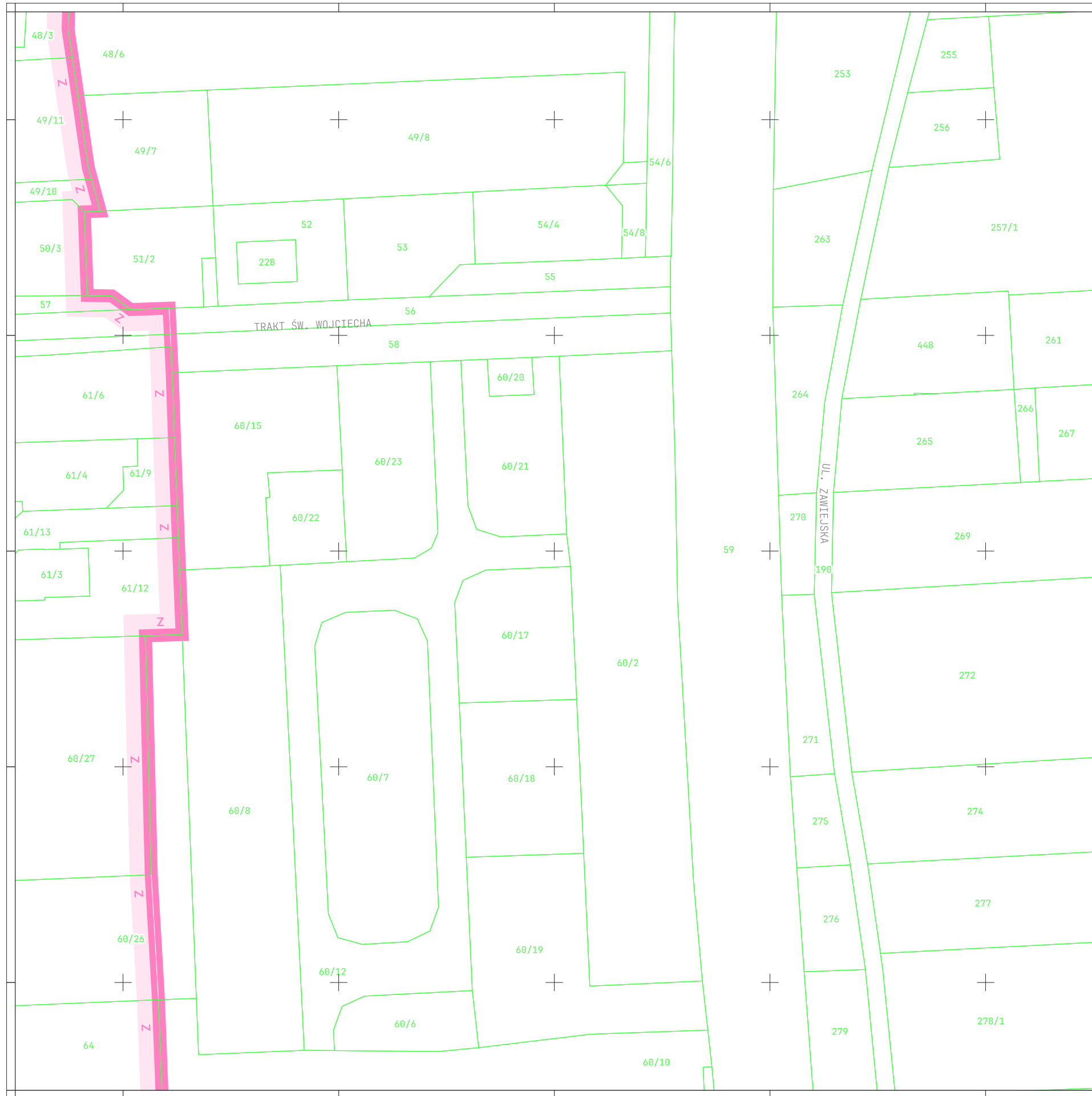
6020800.00

6020750.00

6020700.00

6020650.00

6020600.00



WOJ. POMORSKIE
 POW. M. GDAŃSK
 GM. M. GDAŃSK

Załącznik graficzny nr 2 do decyzji PWKZ
 sygn. RD.5140.159.2023.KP
 z dnia 25.06.2026 r.

Mapa szczegółowa
 Plansza 55 / 67

— Granice działek ewidencyjnych

Historyczne przedmieście południowe Gdańska
 obejmujące układ urbanistyczny Oruni
 oraz relikty dawnych układów ruralistycznych Oruni
 i Starych Szkotów:

— Granice zabytku
 Z

Oś granicy zabytku wyznacza linia:

zielona – w przypadku przebiegu
 po granicy działek ewidencyjnych

biała – w przypadku przebiegu
 wewnątrz działek ewidencyjnych

Podkłady:
 Ewidencja Gruntów i Budynków
 Źródło: Powiatowy Zasób Geodezyjny i Kartograficzny
 Dostawca: Prezydent Miasta Gdańska

Dokument podpisany elektronicznie
 Dariusz Chmielewski
 Pomorski Wojewódzki Konserwator Zabytków



Skala 1:1000
 Układ współrzędnych geodezyjnych: PL-2000 strefa 6 [EPSG:2177]



6541200.00

6541250.00

6541300.00

6541350.00

6541400.00

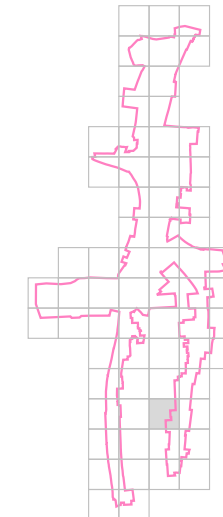
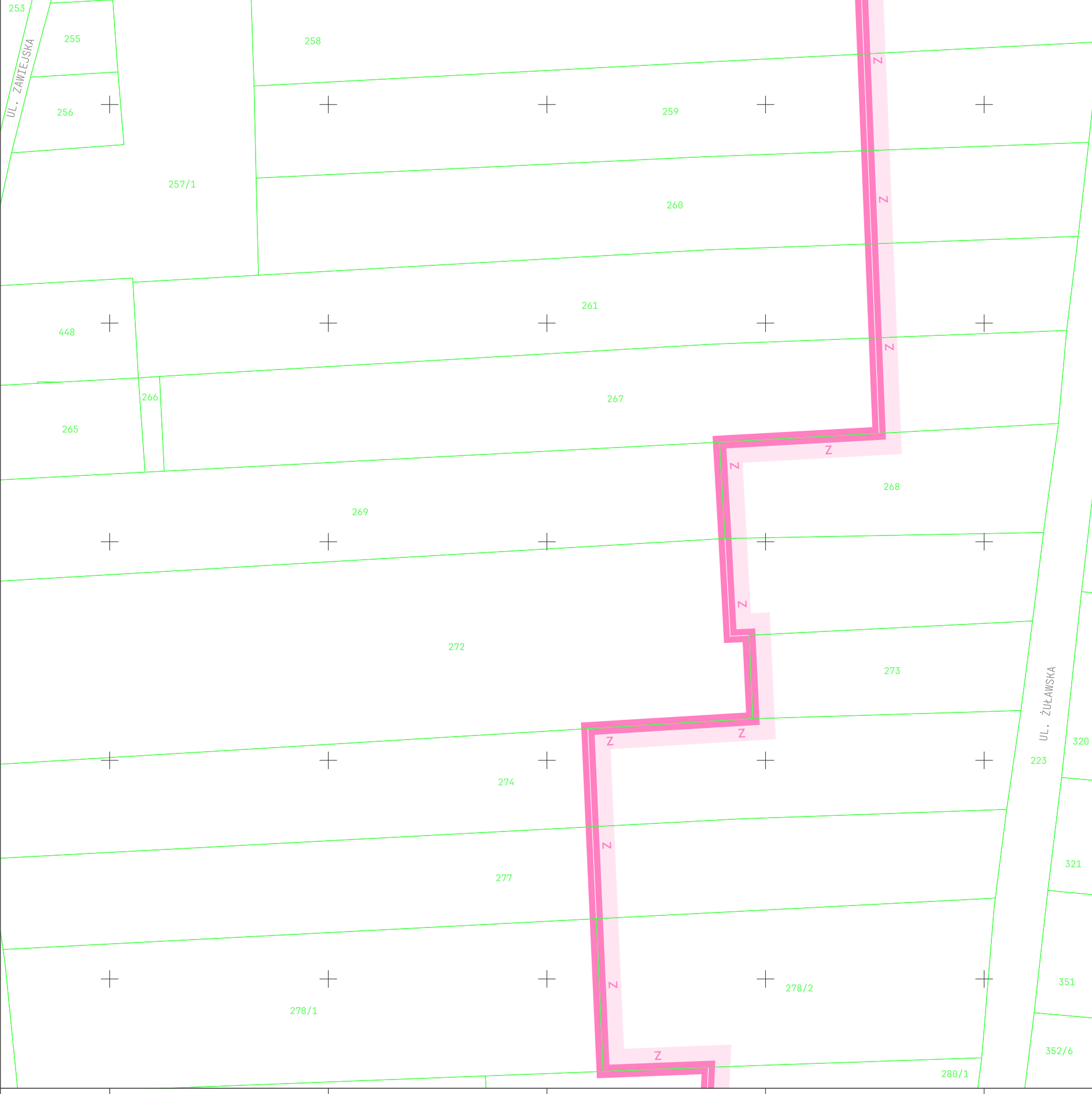
6020800.00

6020750.00

6020700.00

6020650.00

6020600.00



WOJ. POMORSKIE
 POW. M. GDAŃSK
 GM. M. GDAŃSK

Załącznik graficzny nr 2 do decyzji PWKZ
 sygn. RD.5140.159.2023.KP
 z dnia 25.06.2026 r.

Mapa szczegółowa
 Plansza 56 / 67

— Granice działek ewidencyjnych

Historyczne przedmieście południowe Gdańska
 obejmujące układ urbanistyczny Oruni
 oraz relikty dawnych układów ruralistycznych Oruni
 i Starych Szkotów:

— Granice zabytku
 Z

Oś granicy zabytku wyznacza linia:

zielona – w przypadku przebiegu
 po granicy działek ewidencyjnych

biała – w przypadku przebiegu
 wewnątrz działek ewidencyjnych

Podkłady:
 Ewidencja Gruntów i Budynków
 Źródło: Powiatowy Zasób Geodezyjny i Kartograficzny
 Dostawca: Prezydent Miasta Gdańska

Dokument podpisany elektronicznie
 Dariusz Chmielewski
 Pomorski Wojewódzki Konserwator Zabytków



Skala 1:1000
 Układ współrzędnych geodezyjnych: PL-2000 strefa 6 [EPSG:2177]



6541400.00

6541450.00

6541500.00

6541550.00

6541600.00

6020800.00

6020750.00

6020700.00

6020650.00

6020600.00

258

259

260

261

267

268

272

273

274

277

278/2

280/1

223

352/6

352/12

352/13

352/14

352/15

352/8

315

317

318

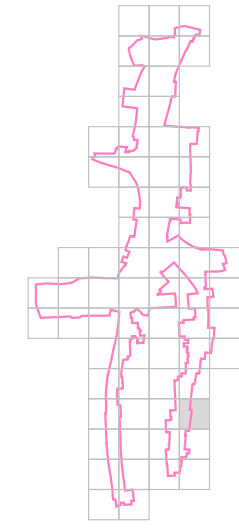

319

320

321

351

UL. ŻUKAWSKA



WOJ. POMORSKIE
POW. M. GDAŃSK
GM. M. GDAŃSK

Załącznik graficzny nr 2 do decyzji PWKZ
sygn. RD.5140.159.2023.KP
z dnia 25.06.2026 r.

Mapa szczegółowa
Plansza 57 / 67

Granice działek ewidencyjnych

Historyczne przedmieście południowe Gdańska
obejmujące układ urbanistyczny Oruni
oraz relikty dawnych układów ruralistycznych Oruni
i Starych Szkotów:

Granice zabytku

Oś granicy zabytku wyznacza linia:

zielona – w przypadku przebiegu
po granicy działek ewidencyjnych

biała – w przypadku przebiegu
wewnątrz działek ewidencyjnych

Podkłady:
Ewidencja Gruntów i Budynków
Źródło: Powiatowy Zasób Geodezyjny i Kartograficzny
Dostawca: Prezydent Miasta Gdańska

Dokument podpisany elektronicznie
Dariusz Chmielewski
Pomorski Wojewódzki Konserwator Zabytków



Skala 1:1000
Układ współrzędnych geodezyjnych: PL-2000 strefa 6 [EPSG:2177]



6540800.00

6540850.00

6540900.00

6540950.00

6541000.00

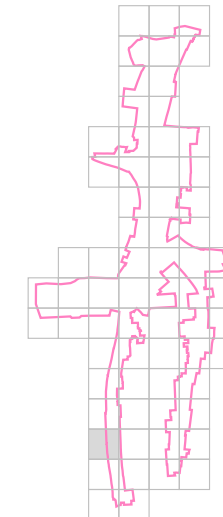
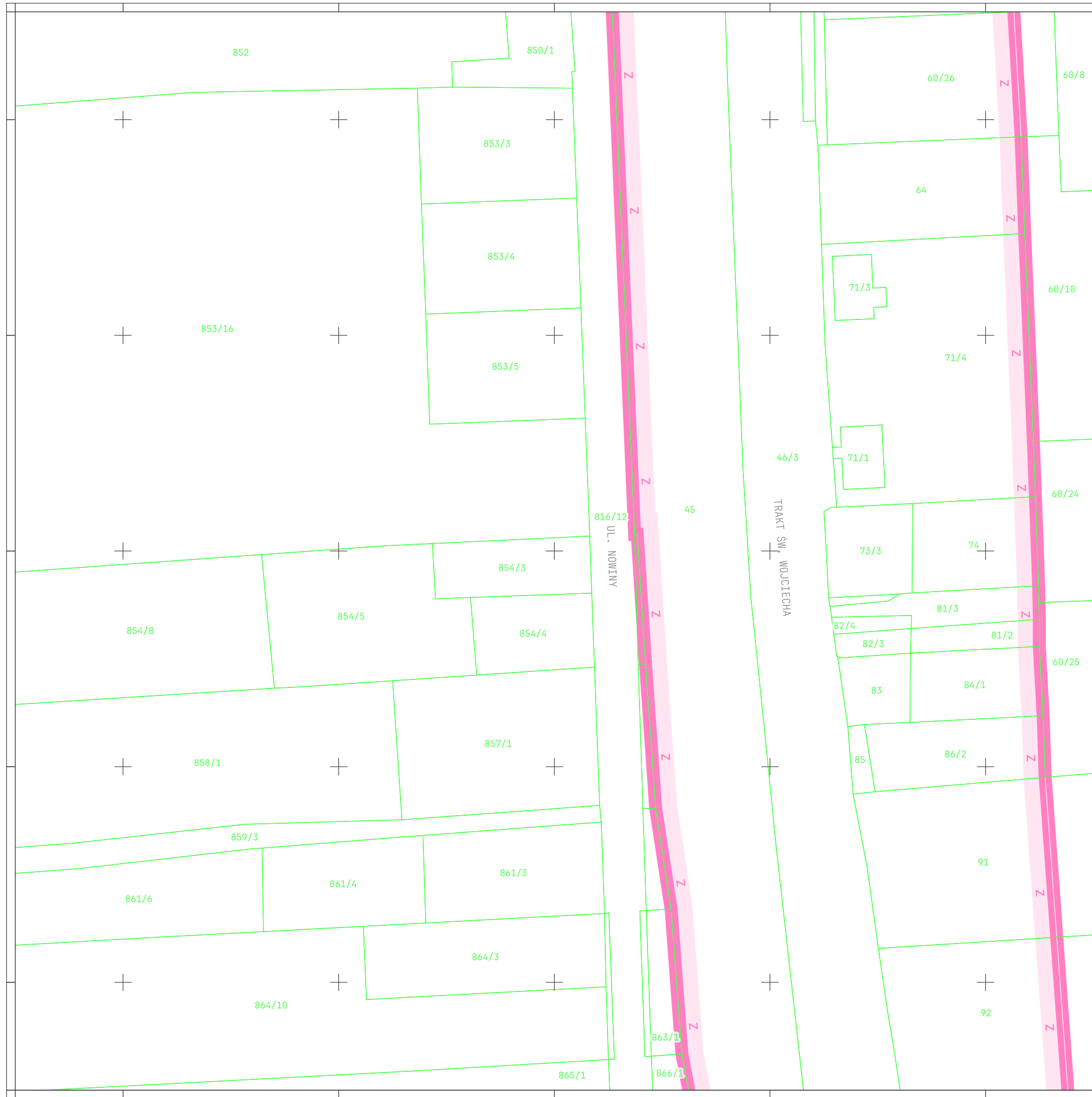
6020600.00

6020550.00

6020500.00

6020450.00

6020400.00



WOJ. POMORSKIE
 POW. M. GDAŃSK
 GM. M. GDAŃSK

Załącznik graficzny nr 2 do decyzji PWKZ
 sygn. RD.5140.159.2023.KP
 z dnia 25.06.2026 r.

Mapa szczegółowa
 Plansza 58 / 67

— Granice działek ewidencyjnych

Historyczne przedmieście południowe Gdańska
 obejmujące układ urbanistyczny Oruni
 oraz relikty dawnych układów ruralistycznych Oruni
 i Starych Szkotów:

— Granice zabytku
 Z

Oś granicy zabytku wyznacza linia:
 zielona – w przypadku przebiegu
 po granicy działek ewidencyjnych
 biała – w przypadku przebiegu
 wewnątrz działek ewidencyjnych

Podkłady:
 Ewidencja Gruntów i Budynków
 Źródło: Powiatowy Zasób Geodezyjny i Kartograficzny
 Dostawca: Prezydent Miasta Gdańska

Dokument podpisany elektronicznie
 Dariusz Chmielewski
 Pomorski Wojewódzki Konserwator Zabytków



Skala 1:1000
 Układ współrzędnych geodezyjnych: PL-2000 strefa 6 [EPSG:2177]



6541000.00

6541050.00

6541100.00

6541150.00

6541200.00

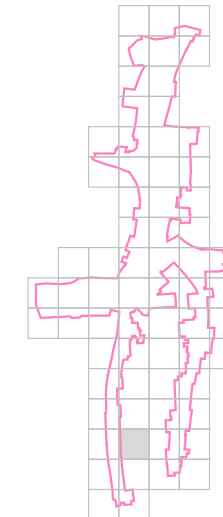
6020600.00

6020550.00

6020500.00

6020450.00

6020400.00



WOJ. POMORSKIE
 POW. M. GDAŃSK
 GM. M. GDAŃSK

Załącznik graficzny nr 2 do decyzji PWKZ
 sygn. RD.5140.159.2023.KP
 z dnia 25.06.2026 r.

Mapa szczegółowa
 Plansza 59 / 67

— Granice działek ewidencyjnych

Historyczne przedmieście południowe Gdańska
 obejmujące układ urbanistyczny Oruni
 oraz relikty dawnych układów ruralistycznych Oruni
 i Starych Szkotów:

— Granice zabytku
 Z

Oś granicy zabytku wyznacza linia:

zielona – w przypadku przebiegu
 po granicy działek ewidencyjnych

biała – w przypadku przebiegu
 wewnątrz działek ewidencyjnych

Podkłady:
 Ewidencja Gruntów i Budynków
 Źródło: Powiatowy Zasób Geodezyjny i Kartograficzny
 Dostawca: Prezydent Miasta Gdańska

Dokument podpisany elektronicznie
 Dariusz Chmielewski
 Pomorski Wojewódzki Konserwator Zabytków



Skala 1:1000
 Układ współrzędnych geodezyjnych: PL-2000 strefa 6 [EPSG:2177]



6541200.00

6541250.00

6541300.00

6541350.00

6541400.00

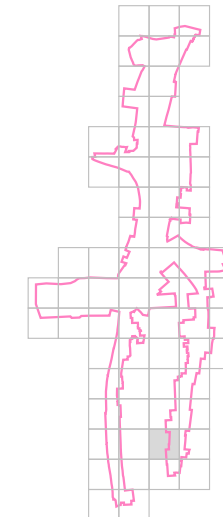
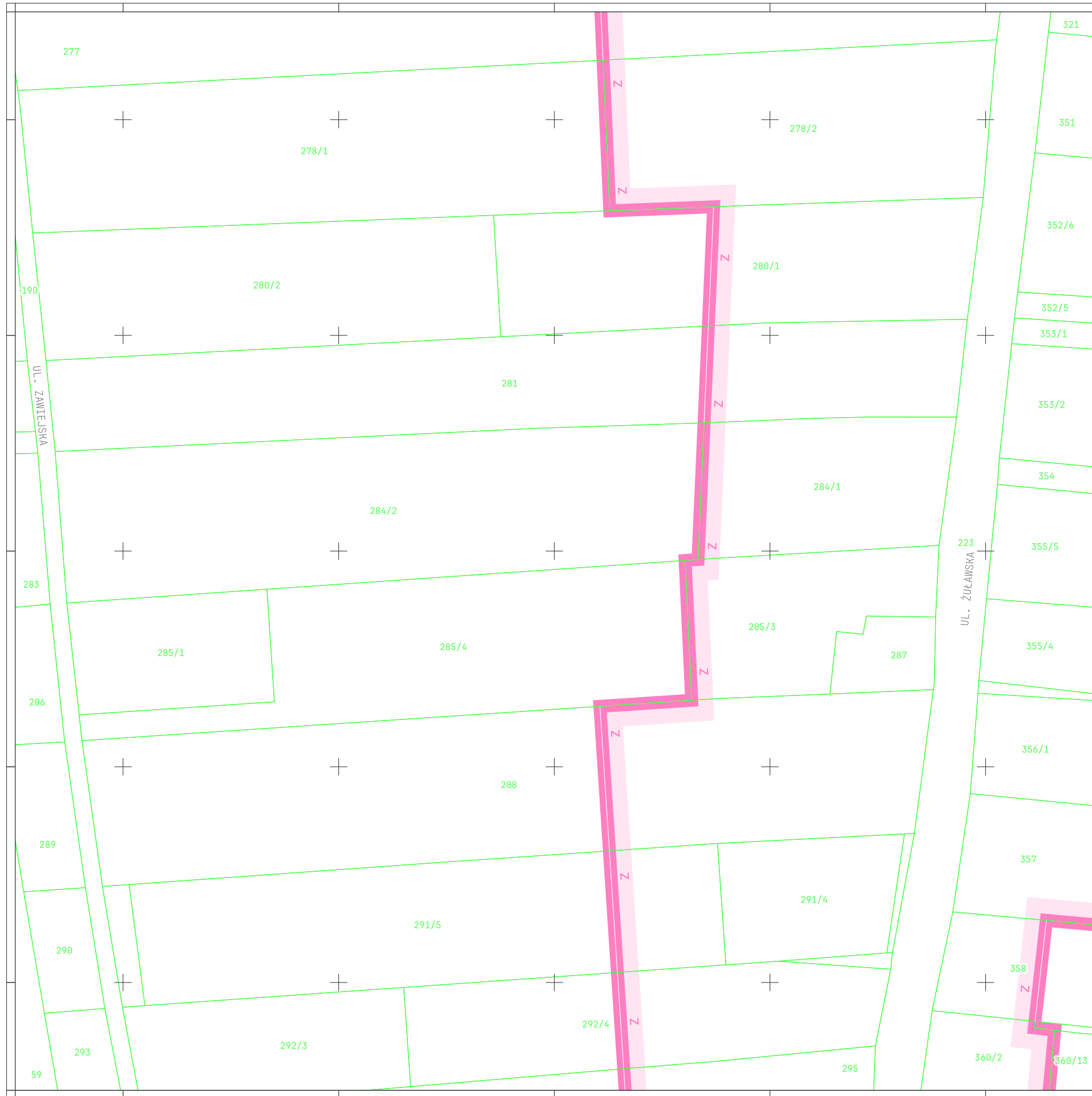
6020600.00

6020550.00

6020500.00

6020450.00

6020400.00



WOJ. POMORSKIE
 POW. M. GDAŃSK
 GM. M. GDAŃSK

Załącznik graficzny nr 2 do decyzji PWKZ
 sygn. RD.5140.159.2023.KP
 z dnia 25.06.2026 r.

Mapa szczegółowa
 Plansza 60 / 67

— Granice działek ewidencyjnych

Historyczne przedmieście południowe Gdańska
 obejmujące układ urbanistyczny Oruni
 oraz relikty dawnych układów ruralistycznych Oruni
 i Starych Szkotów:

— Granice zabytku
 Z

Oś granicy zabytku wyznacza linia:

zielona – w przypadku przebiegu
 po granicy działek ewidencyjnych

biała – w przypadku przebiegu
 wewnątrz działek ewidencyjnych

Podkłady:
 Ewidencja Gruntów i Budynków
 Źródło: Powiatowy Zasób Geodezyjny i Kartograficzny
 Dostawca: Prezydent Miasta Gdańska

Dokument podpisany elektronicznie
 Dariusz Chmielewski
 Pomorski Wojewódzki Konserwator Zabytków



Skala 1:1000
 Układ współrzędnych geodezyjnych: PL-2000 strefa 6 [EPSG:2177]



6541400.00

6541450.00

6541500.00

6541550.00

6541600.00

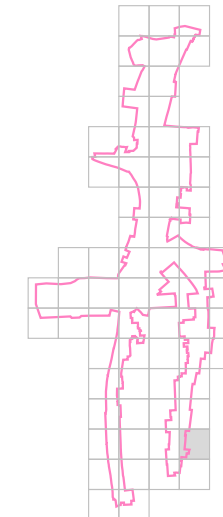

6020600.00

6020550.00

6020500.00

6020450.00

6020400.00



WOJ. POMORSKIE
 POW. M. GDAŃSK
 GM. M. GDAŃSK

Załącznik graficzny nr 2 do decyzji PWKZ
 sygn. RD.5140.159.2023.KP
 z dnia 25.06.2026 r.

Mapa szczegółowa
 Plansza 61 / 67

— Granice działek ewidencyjnych

Historyczne przedmieście południowe Gdańska
 obejmujące układ urbanistyczny Oruni
 oraz relikty dawnych układów ruralistycznych Oruni
 i Starych Szkotów:

— Granice zabytku
 Z

Oś granicy zabytku wyznacza linia:

zielona – w przypadku przebiegu
 po granicy działek ewidencyjnych

biała – w przypadku przebiegu
 wewnątrz działek ewidencyjnych

Podkłady:
 Ewidencja Gruntów i Budynków
 Źródło: Powiatowy Zasób Geodezyjny i Kartograficzny
 Dostawca: Prezydent Miasta Gdańska

Dokument podpisany elektronicznie
 Dariusz Chmielewski
 Pomorski Wojewódzki Konserwator Zabytków



Skala 1:1000
 Układ współrzędnych geodezyjnych: PL-2000 strefa 6 [EPSG:2177]



6540800.00

6540850.00

6540900.00

6540950.00

6541000.00

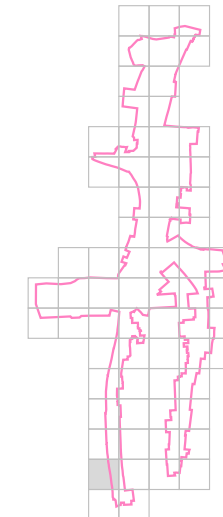
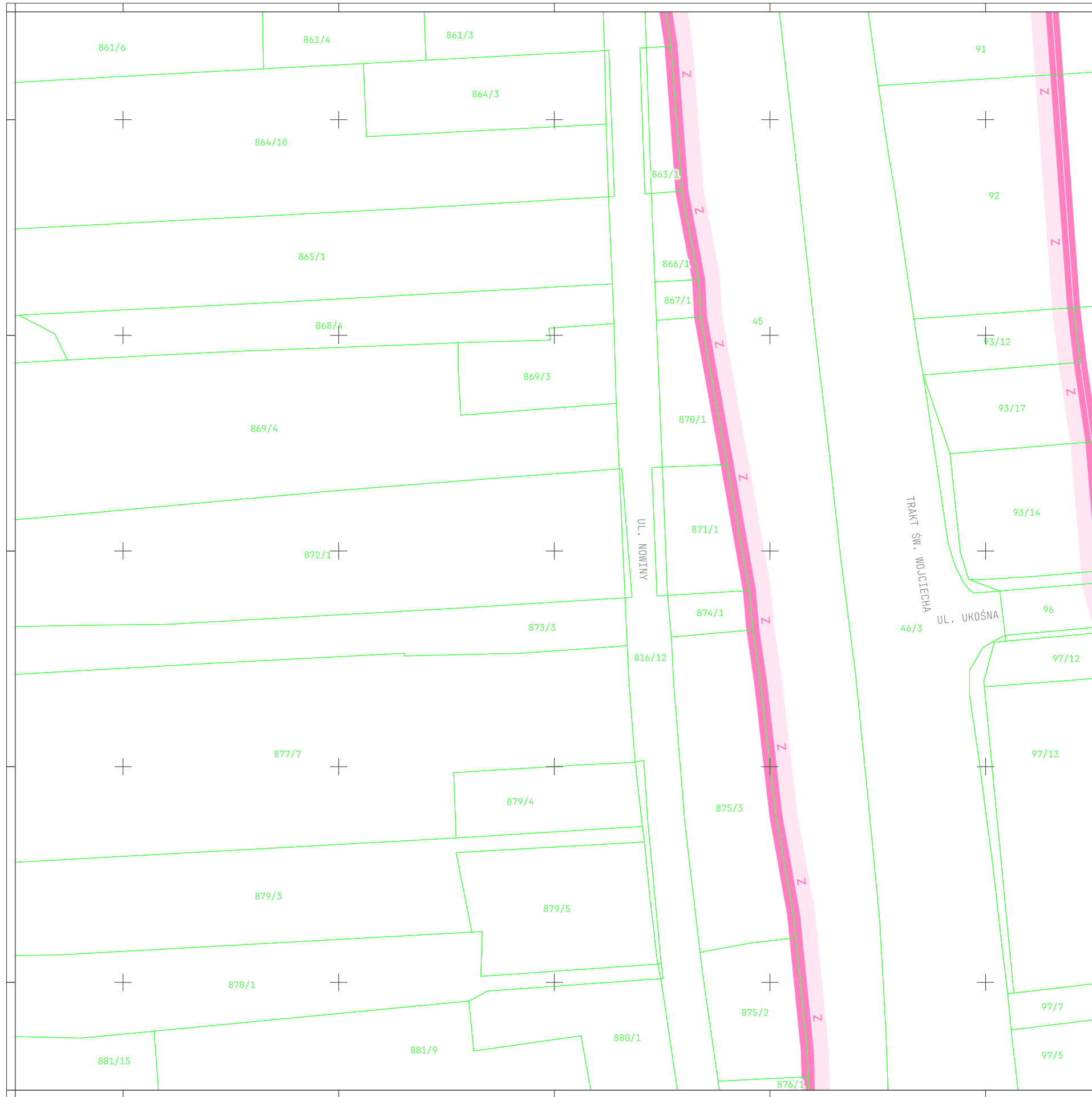
6020400.00

6020350.00

6020300.00

6020250.00

6020200.00



WOJ. POMORSKIE
 POW. M. GDAŃSK
 GM. M. GDAŃSK

Załącznik graficzny nr 2 do decyzji PWKZ
 sygn. RD.5140.159.2023.KP
 z dnia 25.06.2026 r.

Mapa szczegółowa
 Plansza 62 / 67

— Granice działek ewidencyjnych

Historyczne przedmieście południowe Gdańska
 obejmujące układ urbanistyczny Oruni
 oraz relikty dawnych układów ruralistycznych Oruni
 i Starych Szkotów:

— Granice zabytku

Oś granicy zabytku wyznacza linia:
 zielona – w przypadku przebiegu
 po granicy działek ewidencyjnych
 biała – w przypadku przebiegu
 wewnątrz działek ewidencyjnych

Podkłady:
 Ewidencja Gruntów i Budynków
 Źródło: Powiatowy Zasób Geodezyjny i Kartograficzny
 Dostawca: Prezydent Miasta Gdańska

Dokument podpisany elektronicznie
 Dariusz Chmielewski
 Pomorski Wojewódzki Konserwator Zabytków



Skala 1:1000
 Układ współrzędnych geodezyjnych: PL-2000 strefa 6 [EPSG:2177]



6541000.00

6541050.00

6541100.00

6541150.00

6541200.00

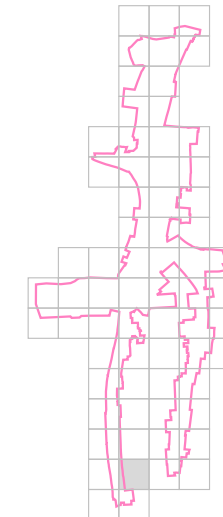
6020400.00

6020350.00

6020300.00

6020250.00

6020200.00



WOJ. POMORSKIE
 POW. M. GDAŃSK
 GM. M. GDAŃSK

Załącznik graficzny nr 2 do decyzji PWKZ
 sygn. RD.5140.159.2023.KP
 z dnia 25.06.2026 r.

Mapa szczegółowa
 Plansza 63 / 67

— Granice działek ewidencyjnych

Historyczne przedmieście południowe Gdańska
 obejmujące układ urbanistyczny Oruni
 oraz relikty dawnych układów ruralistycznych Oruni
 i Starych Szkotów:

— Granice zabytku
 Z

Oś granicy zabytku wyznacza linia:

zielona – w przypadku przebiegu
 po granicy działek ewidencyjnych

biała – w przypadku przebiegu
 wewnątrz działek ewidencyjnych

Podkłady:
 Ewidencja Gruntów i Budynków
 Źródło: Powiatowy Zasób Geodezyjny i Kartograficzny
 Dostawca: Prezydent Miasta Gdańska

Dokument podpisany elektronicznie
 Dariusz Chmielewski
 Pomorski Wojewódzki Konserwator Zabytków



Skala 1:1000
 Układ współrzędnych geodezyjnych: PL-2000 strefa 6 [EPSG:2177]



6541200.00

6541250.00

6541300.00

6541350.00

6541400.00

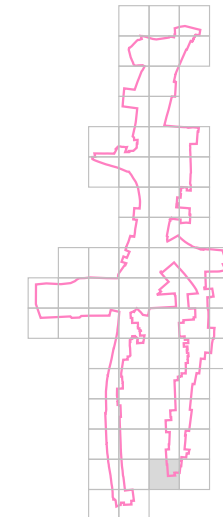
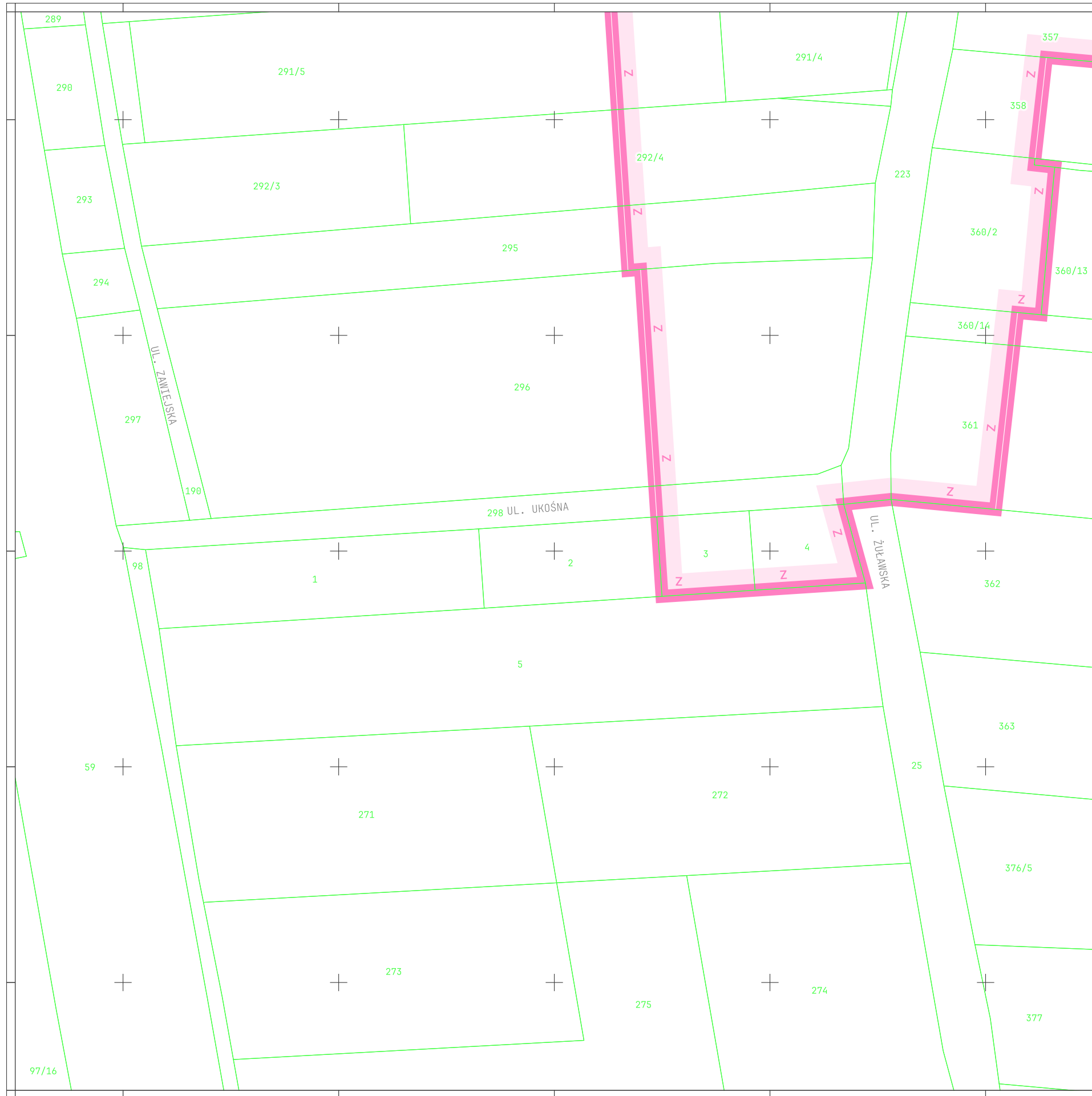
6020400.00

6020350.00

6020300.00

6020250.00

6020200.00



WOJ. POMORSKIE
 POW. M. GDAŃSK
 GM. M. GDAŃSK

Załącznik graficzny nr 2 do decyzji PWKZ
 sygn. RD.5140.159.2023.KP
 z dnia 25.06.2026 r.

Mapa szczegółowa
 Plansza 64 / 67

— Granice działek ewidencyjnych

Historyczne przedmieście południowe Gdańska
 obejmujące układ urbanistyczny Oruni
 oraz relikty dawnych układów ruralistycznych Oruni
 i Starych Szkotów:

— Granice zabytku
 Z

Oś granicy zabytku wyznacza linia:

zielona – w przypadku przebiegu
 po granicy działek ewidencyjnych

biała – w przypadku przebiegu
 wewnątrz działek ewidencyjnych

Podkłady:
 Ewidencja Gruntów i Budynków
 Źródło: Powiatowy Zasób Geodezyjny i Kartograficzny
 Dostawca: Prezydent Miasta Gdańska

Dokument podpisany elektronicznie
 Dariusz Chmielewski
 Pomorski Wojewódzki Konserwator Zabytków



Skala 1:1000
 Układ współrzędnych geodezyjnych: PL-2000 strefa 6 [EPSG:2177]



6541400.00

6541450.00

6541500.00

6541550.00

6541600.00

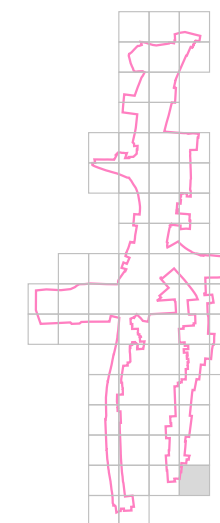
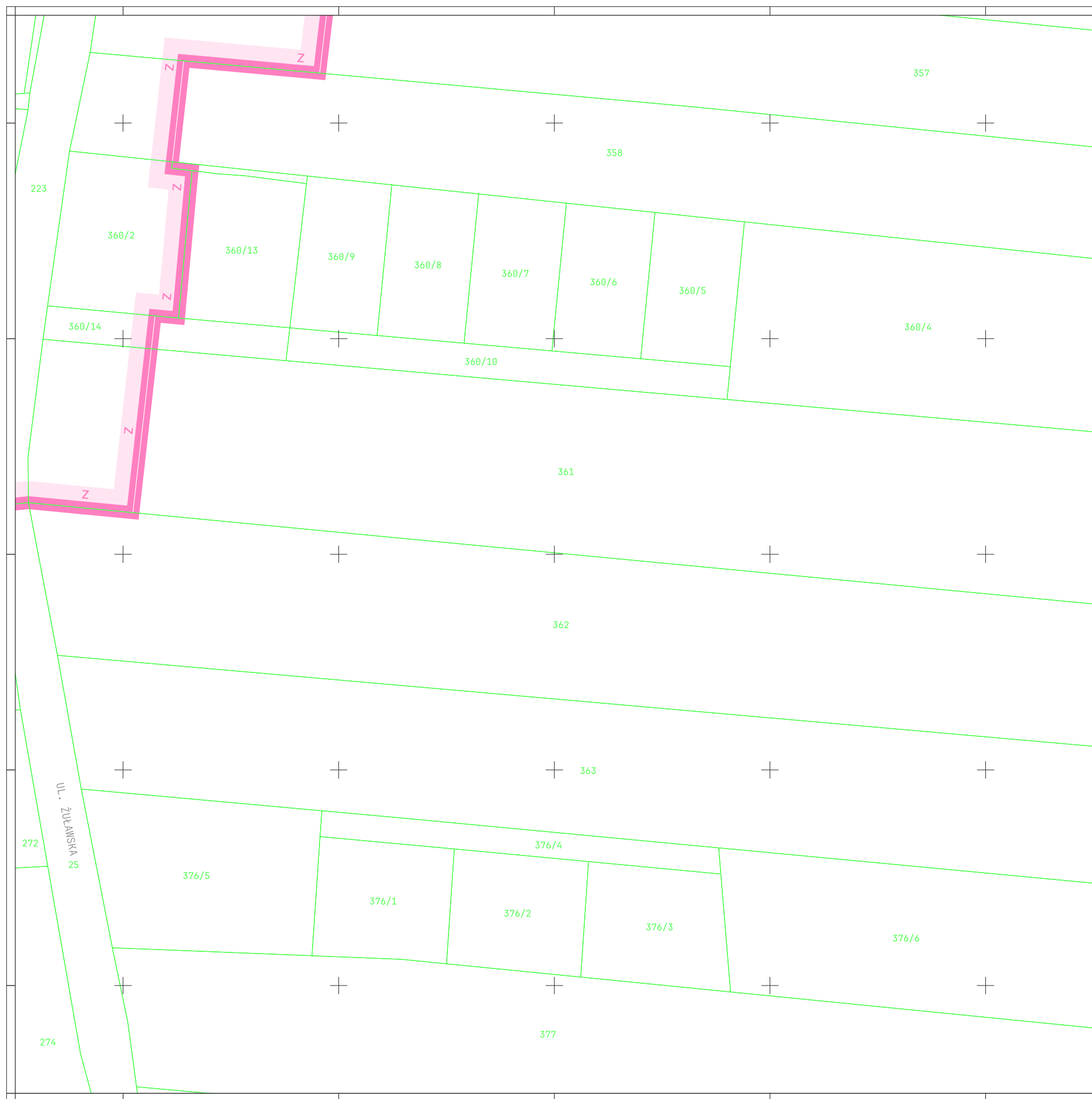
6020400.00

6020350.00

6020300.00

6020250.00

6020200.00



WOJ. POMORSKIE
 POW. M. GDAŃSK
 GM. M. GDAŃSK

Załącznik graficzny nr 2 do decyzji PWKZ
 sygn. RD.5140.159.2023.KP
 z dnia 25.06.2026 r.

Mapa szczegółowa
 Plansza 65 / 67

— Granice działek ewidencyjnych

Historyczne przedmieście południowe Gdańska
 obejmujące układ urbanistyczny Oruni
 oraz relikty dawnych układów ruralistycznych Oruni
 i Starych Szkotów:

— Granice zabytku
 Z

Oś granicy zabytku wyznacza linia:

zielona – w przypadku przebiegu
 po granicy działek ewidencyjnych

biała – w przypadku przebiegu
 wewnątrz działek ewidencyjnych

Podkłady:
 Ewidencja Gruntów i Budynków
 Źródło: Powiatowy Zasób Geodezyjny i Kartograficzny
 Dostawca: Prezydent Miasta Gdańska

Dokument podpisany elektronicznie
 Dariusz Chmielewski
 Pomorski Wojewódzki Konserwator Zabytków



Skala 1:1000
 Układ współrzędnych geodezyjnych: PL-2000 strefa 6 [EPSG:2177]



6540800.00

6540850.00

6540900.00

6540950.00

6541000.00

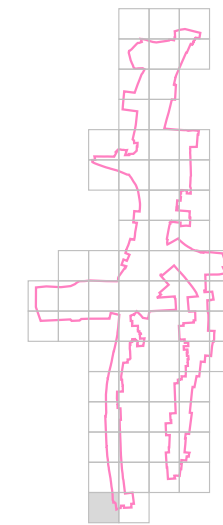
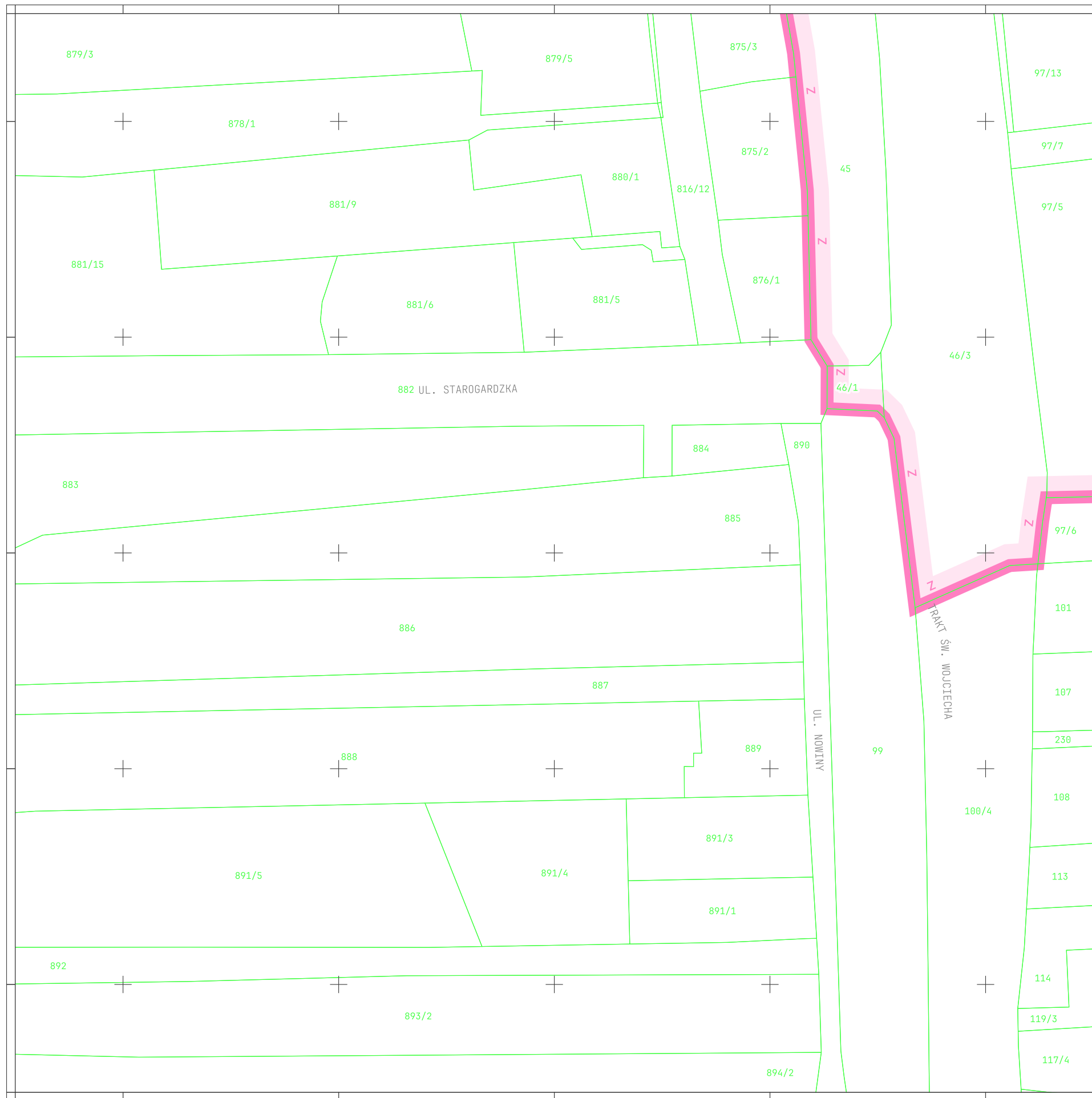
6020200.00

6020150.00

6020100.00

6020050.00

6020000.00



WOJ. POMORSKIE
 POW. M. GDAŃSK
 GM. M. GDAŃSK

Załącznik graficzny nr 2 do decyzji PWKZ
 sygn. RD.5140.159.2023.KP
 z dnia 25.06.2026 r.

Mapa szczegółowa
 Plansza 66 / 67

— Granice działek ewidencyjnych

Historyczne przedmieście południowe Gdańska
 obejmujące układ urbanistyczny Oruni
 oraz relikty dawnych układów ruralistycznych Oruni
 i Starych Szkotów:

— Granice zabytku
 Z

Oś granicy zabytku wyznacza linia:

zielona – w przypadku przebiegu
 po granicy działek ewidencyjnych

biała – w przypadku przebiegu
 wewnątrz działek ewidencyjnych

Podkłady:
 Ewidencja Gruntów i Budynków
 Źródło: Powiatowy Zasób Geodezyjny i Kartograficzny
 Dostawca: Prezydent Miasta Gdańska

Dokument podpisany elektronicznie
 Dariusz Chmielewski
 Pomorski Wojewódzki Konserwator Zabytków



Skala 1:1000
 Układ współrzędnych geodezyjnych: PL-2000 strefa 6 [EPSG:2177]



6541000.00

6541050.00

6541100.00

6541150.00

6541200.00

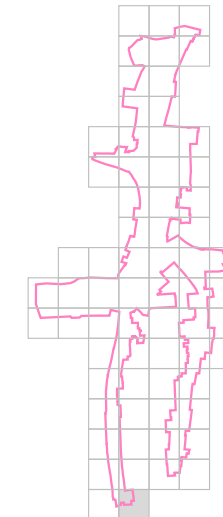
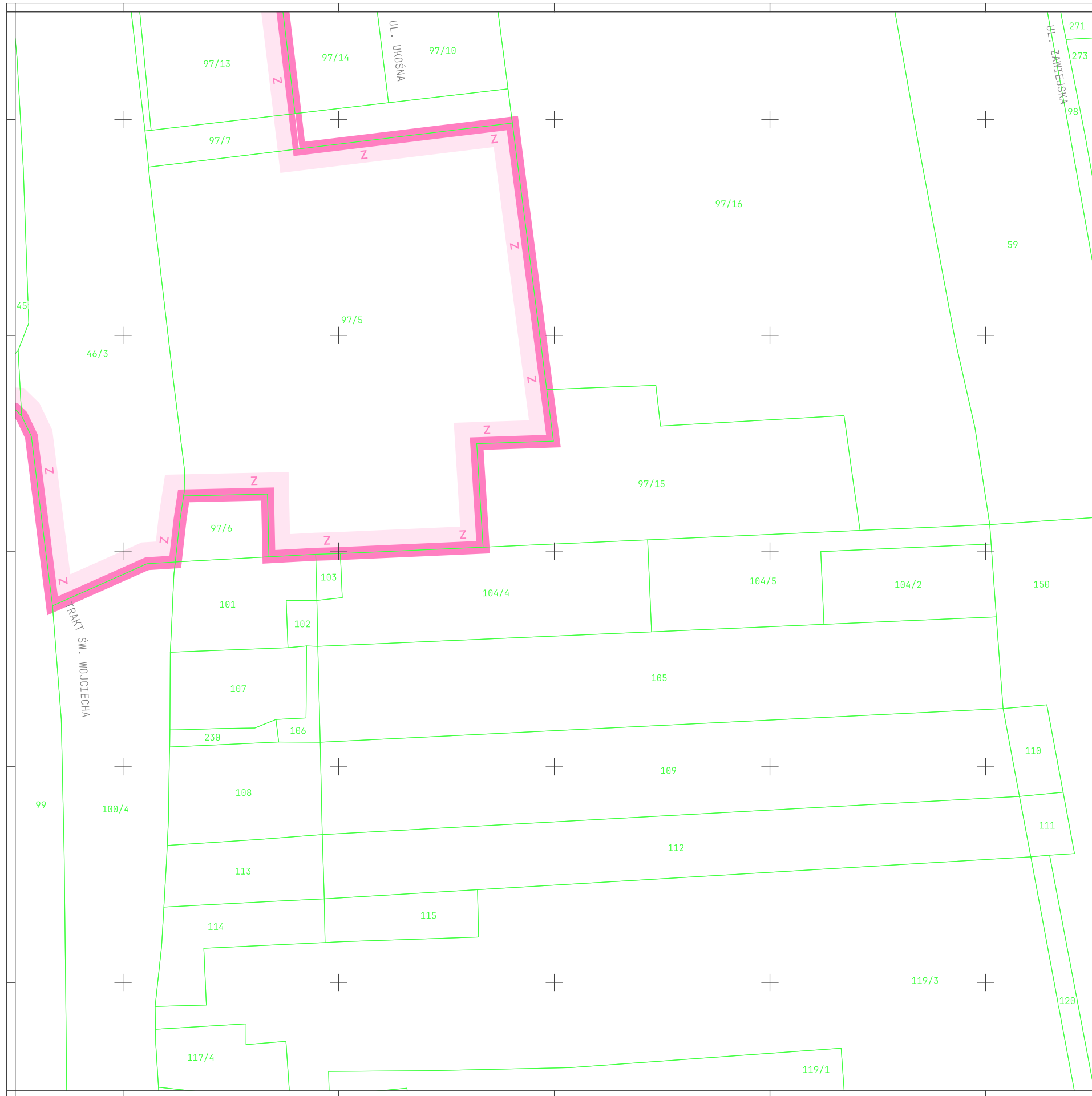
6020200.00

6020150.00

6020100.00

6020050.00

6020000.00



WOJ. POMORSKIE
 POW. M. GDAŃSK
 GM. M. GDAŃSK

Załącznik graficzny nr 2 do decyzji PWKZ
 sygn. RD.5140.159.2023.KP
 z dnia 25.06.2026 r.

Mapa szczegółowa
 Plansza 67 / 67

— Granice działek ewidencyjnych

Historyczne przedmieście południowe Gdańska
 obejmujące układ urbanistyczny Oruni
 oraz relikty dawnych układów ruralistycznych Oruni
 i Starych Szkotów:

— Granice zabytku
 Z

Oś granicy zabytku wyznacza linia:

zielona – w przypadku przebiegu
 po granicy działek ewidencyjnych

biała – w przypadku przebiegu
 wewnątrz działek ewidencyjnych

Podkłady:
 Ewidencja Gruntów i Budynków
 Źródło: Powiatowy Zasób Geodezyjny i Kartograficzny
 Dostawca: Prezydent Miasta Gdańska

Dokument podpisany elektronicznie
 Dariusz Chmielewski
 Pomorski Wojewódzki Konserwator Zabytków



Skala 1:1000
 Układ współrzędnych geodezyjnych: PL-2000 strefa 6 [EPSG:2177]

