

**Urząd Marszałkowski
Województwa Pomorskiego
Departament Środowiska i Rolnictwa
ul. Okopowa 21/27
80-810 Gdańsk**

Dotyczy: wniosku o wydanie decyzji zezwalającej na usunięcie drzewa rosnącego na terenie zieleni gminnej: Park Jana Pawła II.

Gdański Zarząd Dróg i Zieleni, pełniący na podstawie Uchwały Rady Miasta nr XXXII/900/09 z dnia 29 stycznia 2009 r. funkcję zarządcy cmentarzy komunalnych, lasów komunalnych, parków, placów zabaw oraz zieleńców i zadrzewień miejskich Gminy Miasta Gdańska, wnioskuje o wydanie decyzji zezwalającej na usunięcie drzew rosnących na terenie zieleni gminnej w Gdańsku.

1. Dane jednostki wnioskującej o usunięcie drzew – Gdański Zarząd Dróg i Zieleni, ul. Partyzantów 36, 80-254 Gdańsk.
2. Tytuł prawny władania nieruchomością: Uchwała Rady Miasta NR XVI/505/99 z dnia 25 listopada 1999 r. nadająca GZDiZ w Gdańsku funkcję administratora terenów zieleni miejskiej Gminy Miasta Gdańska.
3. Gatunek drzew, obwód w cm na wys. 1.3 m, lokalizacja, przyczyna usunięcia:

Lp.	Nazwa gatunkowa <i>łacińska-polska</i>	obwód na wys. 1.3 m	Lokalizacja	Przyczyna usunięcia
1.	Robinia akacjowa <i>(Robinia pseudoacacia)</i>	96 cm	dz. nr 33/15, obr. 033, Park Jana Pawła II KW GD1G/00054546/5	Postępujące pęknięcie pnia, zagrożenie złamaniem.

4. Przeznaczenie terenu, na którym rośnie drzewo– zieleń gminna.
5. Przyczyna usunięcia drzewa: jak w tabeli.
6. Termin zamierzonego usunięcia drzewa – do 30.06.2025 r.
7. Usunięcie ww. zieleni nie wynika z celu związanego z prowadzeniem działalności gospodarczej.

8. Nasadzenia zastępcze - Planowane jest posadzenie 1 szt. drzewa z gatunku glediczyja trójcierniowa (*Gleditsia triacanthos*) lub innego drzewa liściastego, lokalizacja: Park Jana Pawła II, dz. nr 33/15 obr. 033. Planowane jest posadzenie drzewa liściastego, o wysokości sadzonki wynoszącej min. 3 m i obwodzie pnia mierzonego na wysokości 100 cm wynoszącego 14-20 cm, w terminie do 31.12.2026 r.

Załączniki:

Załącznik nr 1: Mapa - lokalizacja drzewa Park Jana Pawła II.

Załącznik nr 2: Dokumentacja fotograficzna drzewa.

Załącznik nr 3: Plan nasadzeń zastępczych.

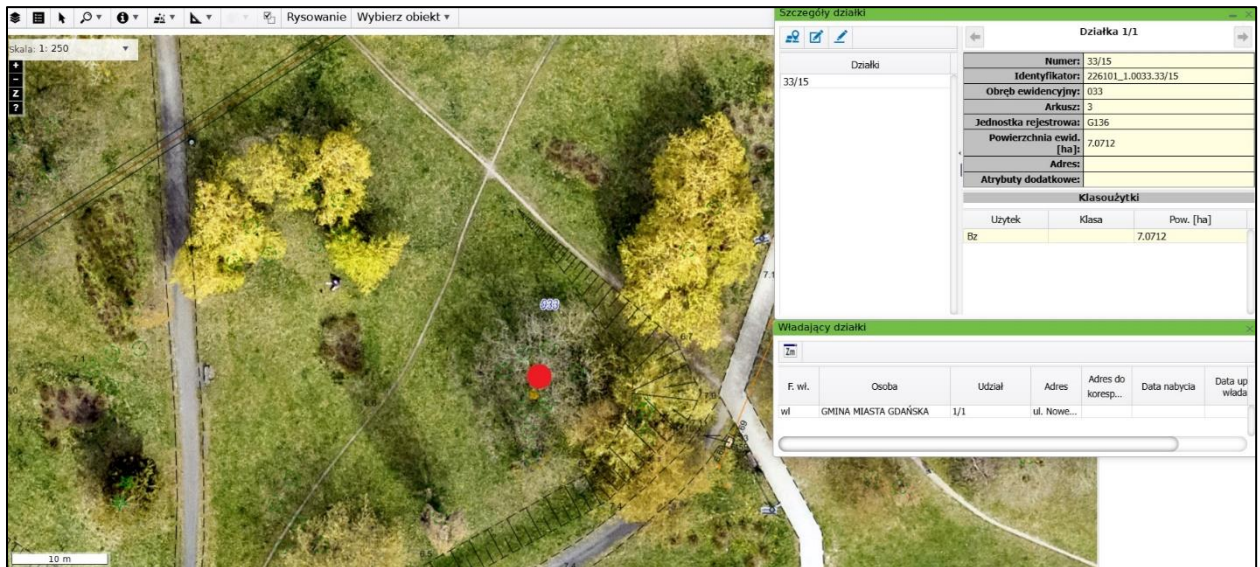
Ewelina Latoszevska

Dyrektor Biura Zieleni

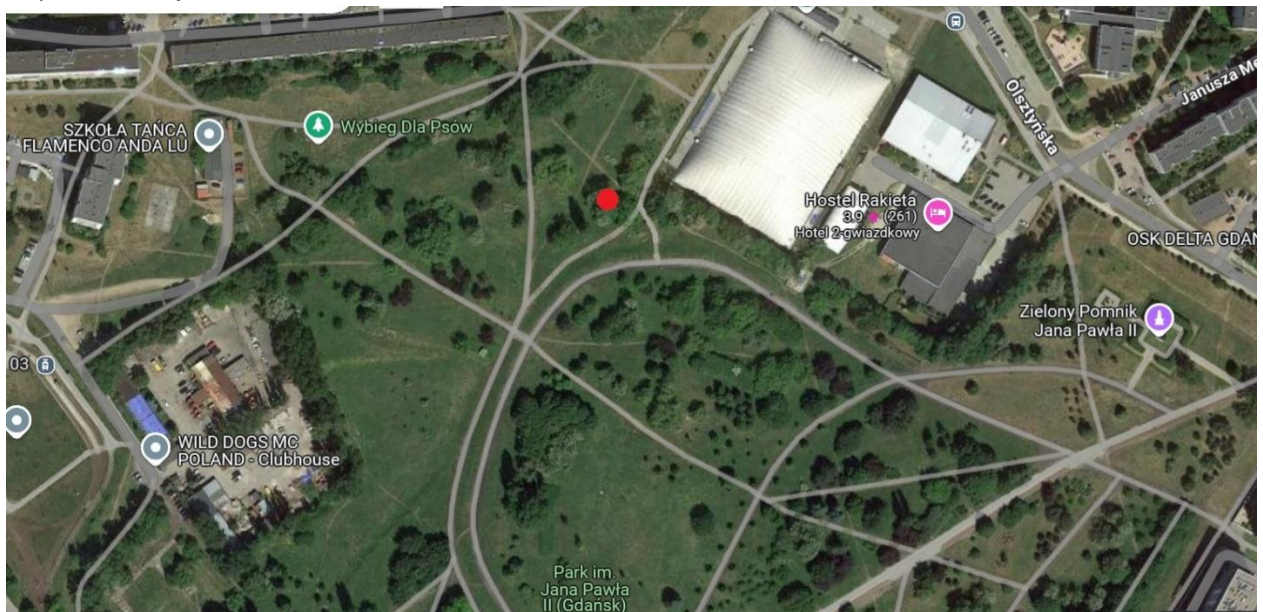
05-03-2025

/ dokument podpisany elektronicznie /

Załącznik nr 1 do pisma nr PD.5311.28.2025.KB z dnia 05.03.2025 r.



Mapa - lokalizacja drzewa Park Jana Pawła II



Mapa - lokalizacja drzewa do usunięcia.



Fotografia nr 1 – sylwetka wnioskowanego drzewa.



Fotografia nr 2.



Fotografia nr 2.

Załącznik nr 3 do pisma nr PD.5311.28.2025.KB z dnia 05.03.2025 r.

The screenshot shows a GIS application interface. On the left, there is a map view with a scale of 1:250 and a green dot marking a specific location. The map shows a plot with dimensions and a road. On the right, there are two panels: 'Szczegóły działki' (Plot Details) and 'Władający działką' (Plot Owners).

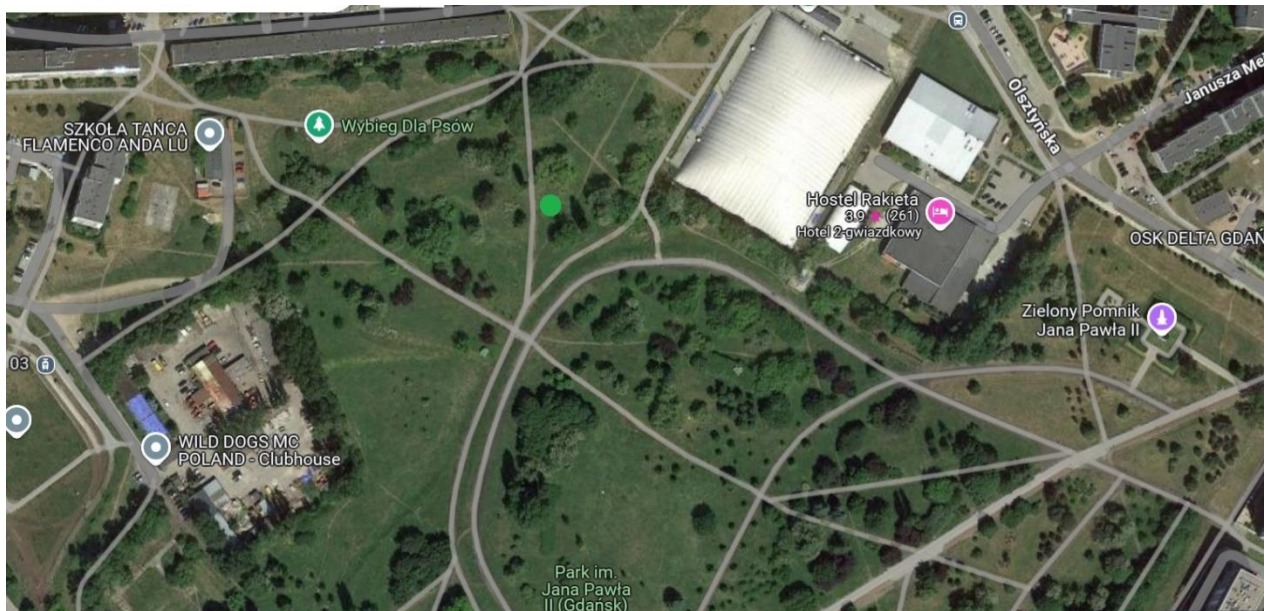
Szczegóły działki

Działka 1/1		
Numer:	33/15	
Identyfikator:	226101_1.0033.33/15	
Obręb ewidencyjny:	033	
Arkusze:	3	
Jednostka rejestrowa:	G136	
Powierzchnia ewid. [ha]:	7.0712	
Adres:		
Atrybuty dodatkowe:		
Klasoużytki		
Użytek	Klasa	Pow. [ha]
Bz		7.0712

Władający działką

F. wł.	Osoba	Udział	Adres	Adres do koresp...	Data nabycia	Data upł. wład.
wł	GMINA MIASTA GDAŃSKA	1/1	ul. Nowe...			

Plan nasadzeń zastępczych - gledicja trójcierniowa (*Gleditsia triacanthos*).



Mapa – lokalizacja drzewa do nasadzenia.