



PD.5102.20.2026.KZ

Gdańsk, dnia 09.03.2026 roku

**Urząd Marszałkowski
Województwa Pomorskiego
Departament Środowiska i Rolnictwa
ul. Okopowa 21/27
80-810 Gdańsk**

Dotyczy: wniosku o wydanie decyzji zezwalającej na usunięcie drzew rosnących na terenie Cmentarza Srebrzysko w Gdańsku.

Gdański Zarząd Zieleni wykonujący zadania zarządcy cmentarzy komunalnych na podstawie Uchwały Nr XVI/329/25 Rady Miasta Gdańska z dnia 29 maja 2025 r. w sprawie utworzenia jednostki budżetowej o nazwie "Gdański Zarząd Zieleni" i nadania jej Statutu, zmienionej Uchwałą Nr XVIII/398/25 z dnia 28 sierpnia 2025 r. oraz Uchwałą Nr XXI/488/25 z dnia 27 listopada 2025 r., wnioskuje o wydanie decyzji zezwalającej na usunięcie drzew rosnących na terenie cmentarza komunalnego w Gdańsku.

1. Dane jednostki wnioskującej o usunięcie drzew – Gdański Zarząd Zieleni, Al. Grunwaldzka 103A, 80-244 Gdańsk.
2. Gatunek drzewa, obwód w cm na wys. 1.3 m, lokalizacja, przyczyna usunięcia:

Lp.	Nr inw.	Nazwa gatunkowa polska- łacińska	obwód na wys. 1.3 m	Lokalizacja	Przyczyna usunięcia
1.	015690	Świerk pospolity (<i>Picea abies</i>)	124 cm	Rejon: X, kwatery: Al. Zasłużonych Cmentarz Srebrzysko	Drzewo martwe.
2.	015861	Klon pospolity (<i>Picea abies</i>)	169 cm	Rejon: X, kwatery: Pol 0 Cmentarz Srebrzysko	Drzewo zamierające, nie rokuje szans na przeżycie.
3.	015663	Brzoza brodawkowata (<i>Betula pendula</i>)	47 cm	Rejon: II, kwatery: Al. Zasłużonych Cmentarz Srebrzysko	Drzewo martwe.
4.	015900	Sosna pospolita (<i>Pinus sylvestris</i>)	76 cm	Rejon: X, kwatery: III DZIECI Cmentarz Srebrzysko	Drzewo martwe.
5.	016023	Brzoza brodawkowata (<i>Betula pendula</i>)	59 cm	Rejon: IV, kwatery: TAR V Cmentarz Srebrzysko	Drzewo martwe.
6.	016016	Dąb bezszypułkowy (<i>Quercus petraea</i>)	40 cm	Rejon: IV, kwatery: TAR V Cmentarz Srebrzysko	Drzewo martwe.
7.	015992	Głóg jednoszyjkowy (<i>Crateagus monogyna</i>)	43 cm	Rejon: IV, kwatery: TAR V Cmentarz Srebrzysko	Drzewo martwe.
8.	016329	Świerk pospolity (<i>Picea abies</i>)	198 cm	Rejon: VI, kwatery: II SKARPA Cmentarz Srebrzysko	Drzewo zamierające, nie rokuje szans na przeżycie.
9.	016330	Świerk pospolity (<i>Picea abies</i>)	191 cm	Rejon: VI, kwatery: II SKARPA Cmentarz Srebrzysko	Drzewo zamierające, nie rokuje szans na przeżycie.
10.	016476	Świerk pospolity (<i>Picea abies</i>)	233 cm	Rejon: VI, kwatery: II Cmentarz Srebrzysko	Drzewo martwe.

11.	016386	Brzoza brodawkowata (<i>Betula pendula</i>)	60 cm	Rejon: VI, kwatery: II Cmentarz Srebrzysko	Drzewo martwe.
12.	016991	Żywotnik Zachodni (<i>Thuja occidentalis</i>)	57 cm	Rejon: IX, kwatery: PROFESORÓW Cmentarz Srebrzysko	Drzewo martwe.
13.	016582	Wierzba iwa (<i>Salix caprea</i>)	153 cm	Rejon: IX, kwatery: VII Cmentarz Srebrzysko	Drzewo martwe.
14.	016548	Wierzba iwa (<i>Salix caprea</i>)	136 cm	Rejon: IX, kwatery: VII Cmentarz Srebrzysko	Drzewo niestabilne; o wyraźnie osłabionej witalności; nie rokujące poprawy; grozi wywróceniem na nagrobki lub ścieżkę oraz wyłamaniem przewodnika.
15.	016752	Świerk pospolity (<i>Picea abies</i>)	137 cm	Rejon: IX, kwatery: V Cmentarz Srebrzysko	Drzewo martwe.
16.	016801	Sosna pospolita (<i>Pinus sylvestris</i>)	93 cm	Rejon: IX, kwatery: V Cmentarz Srebrzysko	Drzewo zamierające, nie rokuje szans na przeżycie.

3. Lokalizacja: Cmentarz Srebrzysko, działka nr 188/11 obr. 040; KW: GD1G/00046408/7.
4. Przeznaczenie terenu, na którym rosną drzewa - cmentarz komunalny.
5. Przyczyna usunięcia drzew: jak w tabeli przedstawionej w pkt. 3
6. Termin zamierzonego usunięcia drzew - do 30.11.2026 r.
7. Usunięcie ww. zieleni nie wynika z celu związanego z prowadzeniem działalności gospodarczej.
8. Plan nasadzeń zastępczych: planowane jest posadzenie 1 szt. drzewa z gat. miłorząb dwukłapowy lub innego gatunku zgodnie z załączonym projektem, w terminie do 31.12.2026 r.

Ewelina Latoszewska
Zastępca dyrektora ds. utrzymania
2026-03-09
/ dokument podpisany elektronicznie /

Załączniki:

Załącznik nr 1. Mapa - lokalizacja drzew do usunięcia; dokumentacja fotograficzna drzew; plan nasadzeń zastępczych.

Załącznik nr 1 do pisma nr PD.5102.20.2026.KZ



Lokalizacja drzew do usunięcia - Cmentarz Srebrzysko



Dokumentacja fotograficzna drzewa nr 1




Dokumentacja fotograficzna drzewa nr 2




Dokumentacja fotograficzna drzewa nr 3


Załącznik nr 1 do pisma nr PD.5102.20.2026.KZ



Dokumentacja fotograficzna drzewa nr 4



Dokumentacja fotograficzna drzewa nr 5



Dokumentacja fotograficzna drzewa nr 6




Dokumentacja fotograficzna drzewa nr 7




Dokumentacja fotograficzna drzewa nr 8



Dokumentacja fotograficzna drzewa nr 9




Dokumentacja fotograficzna drzewa nr 10




Dokumentacja fotograficzna drzewa nr 11

Załącznik nr 1 do pisma nr PD.5102.20.2026.KZ



Dokumentacja fotograficzna drzewa nr 12



Dokumentacja fotograficzna drzewa nr 13



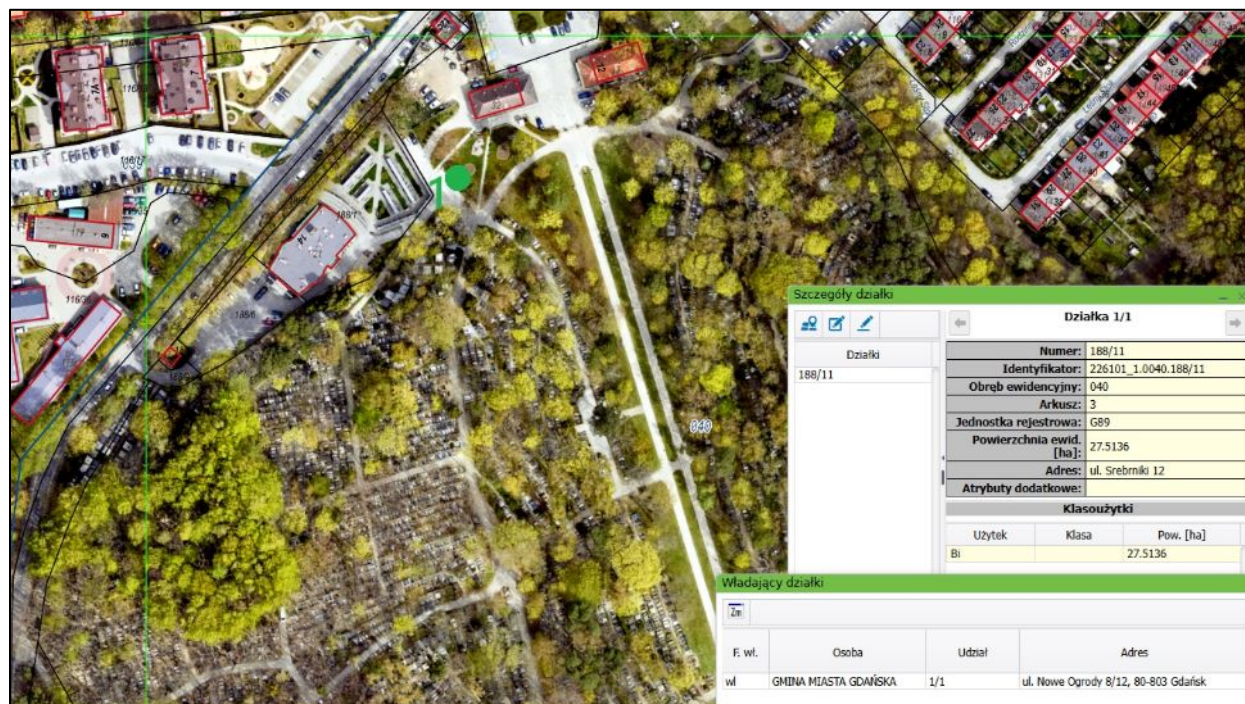
Dokumentacja fotograficzna drzewa nr 14



Dokumentacja fotograficzna drzewa nr 15



Dokumentacja fotograficzna drzewa nr 16



Plan nasadzeń zastępczych; planowane jest posadzenie drzewa na terenie działki nr 188/11 obr. 040 lub innej lokalizacji na terenie gminy miasta Gdańska. Planowane jest posadzenie drzewa o wysokości co najmniej 3 m i obwodzie pnia mierzonego na wysokości 100 cm wynoszącym 16-20 cm.