

Pomorski Wojewódzki Konserwator Zabytków
Wojewódzki Urząd Ochrony Zabytków
w Gdańsku
ul. Dyrekcyjna 2-4
80-852 Gdańsk

WNIOSEK
O WYDANIE POZWOLENIA NA USUNIĘCIE DRZEWA
ROSNĄCEGO NA OBSZARZE WPISANYM DO REJESTRU ZABYTKÓW
(Na podstawie art. 83b Ustawy z dnia 16 kwietnia 2004 r. o ochronie przyrody)

1. Wskazanie obszaru, na którym rosną drzewa (miejscowość, ulica, numer działki obr. ew.):
 - Gdańsk, Plac Wolności (przy ul. Marynarki Polskiej 3), użytek: tereny rekreacyjno-wypoczynkowe, działka nr 306/2, obr. 060.
2. Nazwa gatunku drzewa/krzewu:

Lp.	Nazwa gatunkowa łacińska - polska	obwód na wys. 1.3 m	Lokalizacja	Przyczyna usunięcia
1.	Jarząb szwedzki (<i>Sorbus intermedia</i>)	154 cm	dz. nr 306/2; obr. 060, Plac Wolności, Gdańsk KW: GD1G/00066207/4	Drzewo obumarłe

3. Obwód pnia drzewa na wysokości 130 cm. Gdy drzewo posiada kilka pni obwód każdego z pni, a gdy brak pnia - należy podać obwód pnia bezpośrednio poniżej korony drzewa:
 - Obwód pnia podano w punkcie numer 2.
4. Wielkość powierzchni, z której zostanie usunięty krzew:
 - Nie dotyczy
5. Przyczyna usunięcia drzewa/krzewu:
 - Jak w pkt. 2.

6. Termin usunięcia drzewa/ krzewu:
- do 28.02.2026 r.
7. Wskazanie czy usunięcie drzewa wynika z celu związanego z prowadzoną działalnością gospodarczą.
- Usunięcie ww. zieleni nie wynika z celu związanego z prowadzeniem działalności gospodarczej
8. Plan nasadzeń zastępczych: planowane jest posadzenie 1 szt. z gat. jarzęb mączny. Planowane jest posadzenie drzewa w terminie do 31.12.2026 r.
9. **Załączniki:**
- Załącznik nr 1.** Plan sytuacyjny- lokalizacja drzew; dokumentacja fotograficzna drzewa; plan nasadzeń zastępczych.
- Załącznik nr 2.** Oświadczenie wnioskodawcy o posiadanym tytule prawnym do władania nieruchomością
- Załącznik nr 3.** Pełnomocnictwo (zgoda właściciela nieruchomości na usunięcie drzew- jeśli jest wymagana)
- Załącznik nr 4.** Wyciąg z księgi wieczystej nr GD1G/00066207/4.

Ewelina Latoszewska

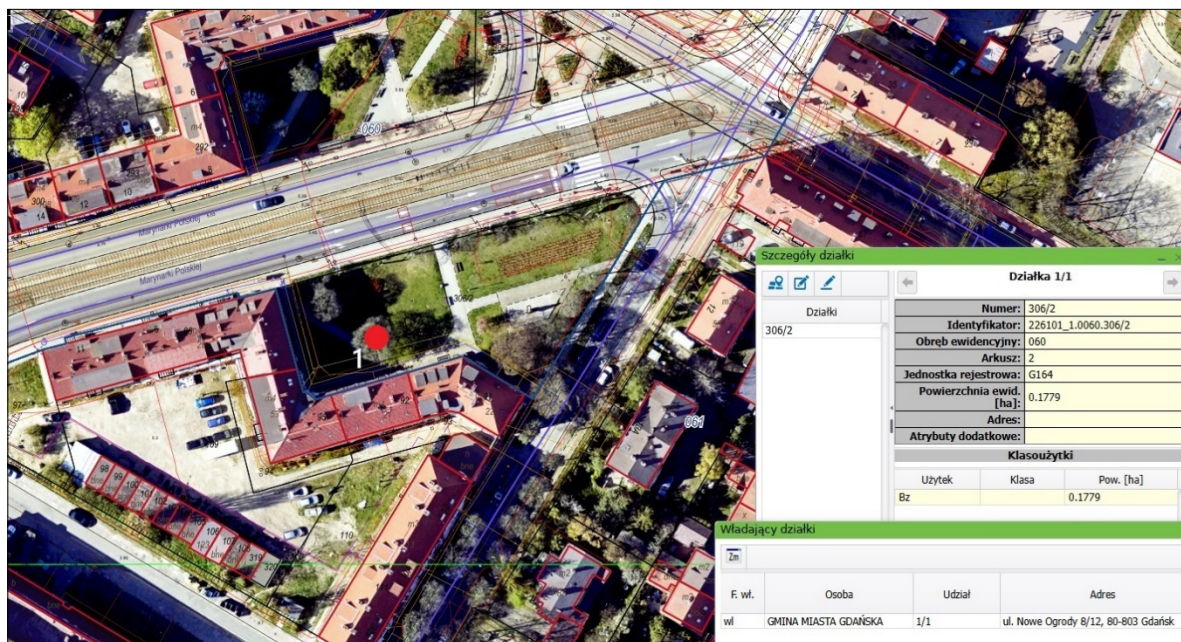
Dyrektor Biura Zieleni

01-07-2025


/ dokument podpisany elektronicznie /

.....
Podpis wnioskodawcy lub osoby reprezentującej
jednostkę organizacyjną będącą wnioskodawcą

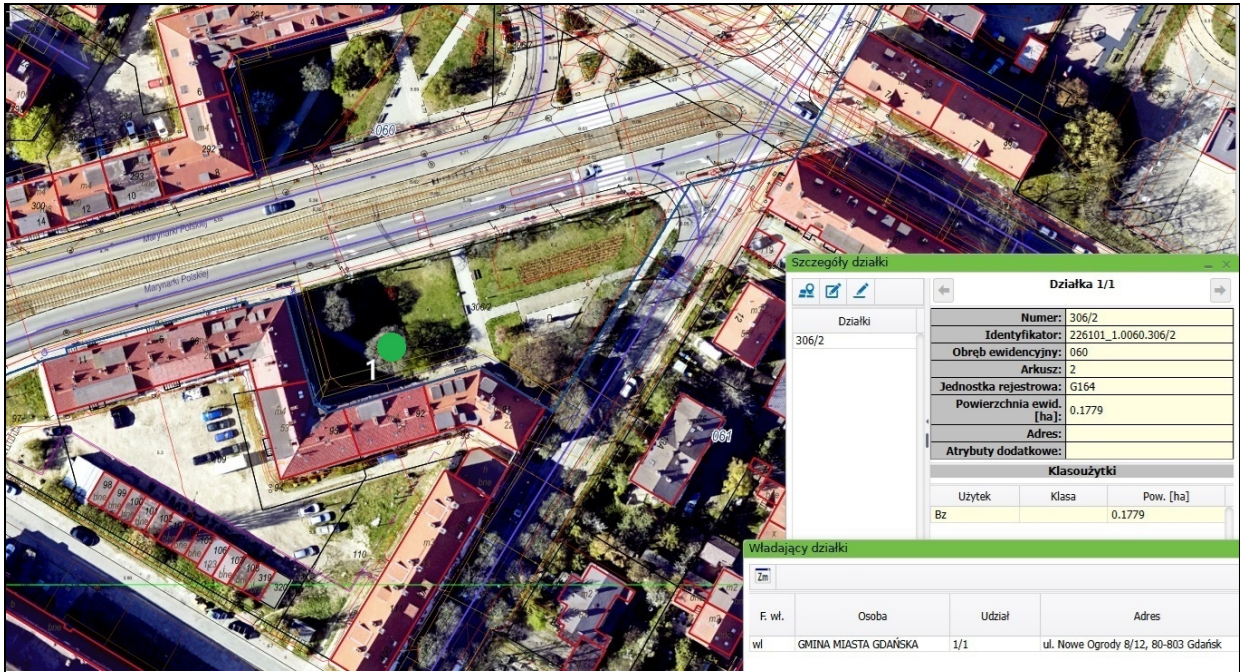
Załącznik nr 1 do pisma nr PD.5311.76.2025.KZ z dnia 25.06.2025 r.



Mapa 1- lokalizacja drzewa – Plac Wolności



Dokumentacja fotograficzna drzewa nr 1



Plan nasadzeń zastępczych; planowane jest posadzenie 1 szt. drzewa z gat. jarząb mączny, lokalizacja Plac Wolności. Planowane jest posadzenie drzewa liściastego, o wysokości sadzonek wynoszących min. 3 m i obwodach pni mierzonych na wysokości 100 cm wynoszących 16-20 cm, na terenie działki dz. nr 306/2; obr. 060.



PD.5311.76.2025.KZ

Gdańsk, dnia 01-07-2025 r.

OŚWIADCZENIE O POSIADANYM TYTULE PRAWNYM DO KORZYSTANIA Z ZABYTKU/NIERUCHOMOŚCI

Ja, niżej podpisany(a) ¹⁾

Ewelina Latoszewska, Dyrektor Biura Zieleni Gdańskiego Zarządu Dróg i Zieleni

Osoby fizyczne: imię i nazwisko osoby,

Instytucja/firma: imię, nazwisko i stanowisko osoby reprezentującej instytucję/firmę

legitymujący(a) się

Osoba fizyczna: numer dowodu osobistego lub innego dokumentu stwierdzającego tożsamość i nazwa organu wydającego)

Instytucja/firma: nie dotyczy

urodzony(a) w

Gdański Zarząd Dróg i Zieleni- W IMIENIU GMINY MIASTA GDAŃSKA

Osoba fizyczna: (data) (miejsce)

Instytucja/firma: pełna nazwa

zamieszkały(a)

80-256 Gdańsk, ul. Partyzantów 36

Osoba fizyczna: (kod pocztowy) (miejscowość) (ulica, nr domu, nr mieszkania)

Instytucja/firma: (kod pocztowy) (miejscowość) (ulica, nr domu, nr mieszkania)

oświadczam, że posiadam prawo do dysponowania zabytkiem/nieruchomością, znajdującym(cą) się pod adresem:

ul. Plac Wałowy; Gdańsk, numer działki: 306/2, obr.060.

(kod pocztowy) (miejscowość) (gmina) (ulica) (numery działek)

wynikające z tytułu:

- 1) własności
 2) współwłasności

(wskazanie współwłaścicieli – imię, nazwisko lub nazwa oraz adres)

oraz zgodę wszystkich współwłaścicieli na wykonanie prac objętych wnioskiem o pozwolenie

- 3) użytkowania wieczystego
 4) trwałego zarządu ²⁾

Gdański Zarząd Dróg i Zieleni

(właściciel nieruchomości)

- 5) ograniczonego prawa rzeczowego (tytuł) ²⁾

(tytuł)

- 6) stosunku zobowiązaniowego, przewidującego uprawnienie do wykonywania prac objętych wnioskiem, wynikające z następujących dokumentów potwierdzających powyższe prawo do korzystania z zabytku/nieruchomości ³⁾

(określenie dokumentu)

- 7) inne

(podać jakie)

Oświadczam, że posiadam pełnomocnictwo z dnia: 02.01.2024 r.

do reprezentowania osoby prawnej:

Gdański Zarząd Dróg i Zieleni, 80-256 Gdańsk, ul. Partyzantów 36

(nazwa i adres osoby prawnej)

upoważniającej mnie do złożenia oświadczenia o posiadanym prawie do korzystania z zabytku w imieniu osoby prawnej. Pełnomocnictwo przedstawiam w załączeniu. 4)

Świadomy odpowiedzialności karnej za podanie w niniejszym oświadczeniu nieprawdy, zgodnie z art. 233 Kodeksu karnego, potwierdzam własnoręcznym podpisem prawdziwość danych zamieszczonych powyżej.

Ewelina Latoszewska

Dyrektor Biura Zieleni

01-07-2025

/ dokument podpisany elektronicznie /

Gdańsk,

(miejsce, data) (podpis)

- 1) Jeżeli oświadczenie składa więcej niż jedna osoba, należy wpisać wszystkie osoby składające oświadczenie oraz ich dane.
- 2) Należy wskazać właściciela nieruchomości.
- 3) Należy wskazać dokument, z którego wynika tytuł do dysponowania nieruchomością na cele budowlane.
- 4) Dotyczy wyłącznie osób posiadających pełnomocnictwo do reprezentowania osób prawnych.

Objaśnienia na drugiej stronie

OBJAŚNIENIA

Przez prawo do korzystania z zabytku należy rozumieć tytuł prawny wynikający z prawa własności, użytkowania wieczystego, zarządu, ograniczonego prawa rzeczowego albo stosunku zobowiązaniowego.

Formy i odmiany własności, wynikające z regulacji ustawy z dnia 23 kwietnia 1964 roku Kodeks cywilny (Dz. U. z 1964 roku Nr 16, poz. 93 z późniejszymi zmianami):

1. **Współwłasność** – to współwłasność łączna wynikającą ze współwłasności majątkowej między małżonkami albo współwłasność w częściach ułamkowych powstała np. ze spadkobrania, gdy spadek przechodzi na kilku spadkobierców.
2. **Użytkowanie wieczyste** jest uregulowane w tytule II Kodeksu cywilnego oraz w ustawie z dnia 21 sierpnia 1997 roku o gospodarce nieruchomościami i stanowi prawno-rzeczową formę długotrwałego korzystania z gruntów stanowiących własność Skarbu Państwa lub jednostek samorządu terytorialnego. Użytkownikowi wieczystemu przysługują – podobnie jak właścicielowi – dwa podstawowe uprawnienia: uprawnienie do korzystania z nieruchomości oraz uprawnienie do rozporządzania swoim prawem.
3. **Trwały zarząd nieruchomością** stanowi własność Skarbu Państwa lub własność gminy, stosownie do ustawy o gospodarce nieruchomościami. Jest to forma władania nieruchomością przez państwową lub samorządową jednostkę organizacyjną nie posiadającą osobowości prawnej. Jednostki te mają prawo do zabudowy, odbudowy, nadbudowy, przebudowy lub modernizacji obiektu budowlanego zgodnie z przepisami Prawa budowlanego.
4. **Ograniczone prawami rzeczowymi** są: użytkowanie, służebność, zastaw, własnościowe spółdzielcze prawo do lokalu mieszkaniowego, spółdzielcze prawo do lokalu użytkowego, prawo do domu jednorodzinnego w spółdzielni mieszkaniowej, hipoteka. Użytkowanie polega na korzystaniu z rzeczy stanowiącej własność innej osoby. Użytkownik ma prawo do używania rzeczy oraz pobierania z niej pożytków, ale podlega ograniczeniu w zakresie uprawnień jako osoba fizyczna, albowiem obowiązany jest zachować substancję oraz dotychczasowe przeznaczenie rzeczy. Z tego wywodzi się orzecznictwo o zakazie wznoszenia bez zgody właściciela rzeczy (nieruchomości) na użytkowanym gruncie nowych budynków, z tym, że nie dotyczy to wzniesienia budynku na miejscu budynku nie nadającego się do użytku, jeśli budynek ten jest niezbędny do dalszego korzystania przez użytkownika z nieruchomości.
5. **Stosunek zobowiązaniowy** wynika z umowy, najczęściej dzierżawy lub najmu. Zawarcie umowy nie wymaga zachowania szczególnej formy np. aktu notarialnego. Umowa taka musi natomiast przewidywać w każdym wypadku uprawnienie do wykonywania robót i obiektów budowlanych. Bez zgody wynajmującego nie wolno najemcy czynić w rzeczy najętej zmian sprzecznych z umową lub z przeznaczeniem rzeczy, identyczny wymóg dotyczy dzierżawy.

Przez nieruchomość należy rozumieć:

- a) grunt wraz z częściami składowymi, z wyłączeniem budynków i lokali, jeżeli stanowią odrębny przedmiot własności, zgodnie z art. 4 pkt 1 ustawy z dnia 21 sierpnia 1997 roku o gospodarce nieruchomościami (Dz. U. z 2004 roku Nr 261, poz. 2603 z późniejszymi zmianami),
- b) części powierzchni ziemskiej stanowiące odrębny przedmiot własności (grunty), jak również budynki trwale z gruntem związane lub części takich budynków, jeżeli na mocy przepisów szczególnych stanowią odrębny od gruntu przedmiot własności, zgodnie z art. 46 § 1 ustawy Kodeks cywilny. W myśl art. 48, do części składowych gruntu należą w szczególności budynki i inne urządzenia trwale z gruntem związane, z zastrzeżeniem wyjątków przewidzianych w ustawie.

Gdańsk, 02.01.2024 r.

Pełnomocnictwo

Na podstawie § 1 ust. 9 Zarządzenia Nr 1043/18 Prezydenta Miasta Gdańska z dnia 28 czerwca 2018 r. w sprawie udzielenia pełnomocnictwa Dyrektorowi Gdańskiego Zarządu Dróg i Zieleni – jednostki budżetowej

§ 1

1. Udziela się Pani Ewelinie Latoszewskiej – Dyrektorowi Biura Zieleni w Gdańskim Zarządzie Dróg i Zieleni pełnomocnictwa do:
 - 1) Składania oświadczeń woli w imieniu Gminy Miasta Gdańska.
 - 2) Kierowania bieżącą działalnością i reprezentowania na zewnątrz Gdańskiego Zarządu Dróg i Zieleni.
 - 3) Zaciągania w imieniu Gminy Miasta Gdańska zobowiązań w ramach planu finansowego Gdańskiego Zarządu Dróg i Zieleni.
 - 4) Do reprezentowania Gminy Miasta Gdańska przed sądami, organami administracji publicznej, organami egzekucyjnymi we wszystkich postępowaniach sądowych, administracyjnych i egzekucyjnych.
 - 5) Dokonywania czynności prawnych w imieniu i na rzecz Gminy Miasta Gdańska w zakresie określonym przez statut Gdańskiego Zarządu Dróg i Zieleni.
 - 6) Gospodarowania mieniem Gdańskiego Zarządu Dróg i Zieleni w granicach określonych w statucie.
 - 7) Składania oświadczeń o posiadanym prawie do dysponowania nieruchomością na cele budowlane.
 - 8) Powierzenia przetwarzania danych osobowych podmiotom zewnętrznym w zakresie działalności kierowanej jednostki.
2. Pełnomocnictwo, o którym mowa w ust. 1 obejmuje swym zakresem działalność prowadzoną przez:
 - Dział Drzewostanu,
 - Dział Pomników, Cmentarzy i Obiektów Rekreacyjnych,
 - Dział Zieleni Niskiej.

§ 2

Pełnomocnictwo jest ważne aż do jego odwołania, nie dłużej niż przez czas pełnienia funkcji Dyrektora Biura Zieleni w Gdańskim Zarządzie Dróg i Zieleni.

§ 3

Pełnomocnictwo wchodzi w życie z dniem podpisania.

Za zgodność z oryginałem

15.06.25
Data

ZAZGODNOŚĆ
Z ORYGINAŁEM
ZASTĘPCA KIEROWNIKA
Dział Drzewostanu

Klaudia Dwulit

DYREKTOR

Mieczysław Kotowski

NIERUCHOMOŚĆ GRUNTOWA

Dział I-O	Dział I-Sp	Dział II	Dział III	Dział IV
---------------------------	----------------------------	--------------------------	---------------------------	--------------------------

DZIAŁ I-O - OZNACZENIE NIERUCHOMOŚCI

Wzmianki (numer wzmianki, chwila zamieszczenia, opis wzmianki)

1. **DZ. KW. / GD1G / 3197 / 25 / 1 - 2025-01-14, 10:29:14 - SPROSTOWANIE OZNACZENIA / OBSZARU NIERUCHOMOŚCI**

		Nr podstawy wpisu
Numer bieżący nieruchomości	18	59, 60

Działki ewidencyjne

Lp. 1.	---			Nr podstawy wpisu
Numer działki	87			1, 2, 3, 4,
Położenie (numer porządkowy / województwo, powiat, gmina, miejscowość)	Lp. 1.	1	POMORSKIE, M. GDAŃSK, GDAŃSK M., GDAŃSK	5, 6, 7, 8, 9, 10, 11, 12, 13, 39,
Ulica	RYBOŁOWCÓW 3			40, 41, 42,
Sposób korzystania	DZIAŁKA ZABUDOWANA			43, 64
Przyłączenie (numer księgi wieczystej, z której odłączono działkę, obszar)	/ 00029802 / , 0,2372 HA			
Lp. 2.	---			Nr podstawy wpisu
Numer działki	308			1, 2, 3, 4,
Identyfikator działki	226101_1.0060.308			5, 6, 7, 8,
Obręb ewidencyjny (numer, nazwa)	226101_1.0060, 060			9, 10, 11, 12, 13, 39,
Położenie (numer porządkowy / województwo, powiat, gmina, miejscowość)	Lp. 1.	1	POMORSKIE, M. GDAŃSK, GDAŃSK M., GDAŃSK	40, 41, 42, 43, 64, 67
Ulica	WYZWOLENIA 9			
Sposób korzystania	B - TERENY MIESZKANIOWE			
Przyłączenie (numer księgi wieczystej, z której odłączono działkę, obszar)	GD1G / 00030290 / 1, 0,0663 HA			
Lp. 3.	---			Nr podstawy wpisu
Numer działki	375/3			1, 2, 3, 4,
Położenie (numer porządkowy / województwo, powiat, gmina, miejscowość)	Lp. 1.	1	POMORSKIE, M. GDAŃSK, GDAŃSK M., GDAŃSK	5, 6, 7, 8, 9, 10, 11, 12, 13, 39,

Ulica		MARYNARKI POLSKIEJ		40, 41, 42,
Sposób korzystania		DROGA		43, 64
Przyłączenie (<i>obszar</i>)		0,0017 HA		
Lp. 4.	---			Nr podstawy wpisu
Numer działki		306/2		1, 2, 3, 4,
Identyfikator działki		226101_1.0060.306/2		5, 6, 7, 8,
Obręb ewidencyjny (<i>numer</i>)		0060, 060		9, 10, 11,
Położenie (<i>numer porządkowy / województwo, powiat, gmina, miejscowość</i>)		Lp. 1.	1 POMORSKIE, M. GDAŃSK, GDAŃSK M., GDAŃSK	12, 13, 39,
Sposób korzystania		BZ - TERENY REKREACYJNO-WYPOCZYNKOWE		40, 41, 42,
Przyłączenie (<i>numer księgi wieczystej, z której odłączono działkę, obszar</i>)		/ 00029803 / , 0,1779 HA		43, 64
Lp. 5.	---			Nr podstawy wpisu
Numer działki		372/3		1, 2, 3, 4,
Położenie (<i>numer porządkowy / województwo, powiat, gmina, miejscowość</i>)		Lp. 1.	1 POMORSKIE, M. GDAŃSK, GDAŃSK M., GDAŃSK	5, 6, 7, 8,
Ulica		MAR.POLSKIEJ		9, 10, 11,
Sposób korzystania		ROLA		12, 13, 39,
Przyłączenie (<i>numer księgi wieczystej, z której odłączono działkę, obszar</i>)		/ 00028953 / , 0,0040 HA		40, 41, 42,
Lp. 6.	---			Nr podstawy wpisu
Numer działki		372/4		1, 2, 3, 4,
Identyfikator działki		226101_1.0060.372/4		5, 6, 7, 8,
Obręb ewidencyjny (<i>numer</i>)		0060		9, 10, 11,
Położenie (<i>numer porządkowy / województwo, powiat, gmina, miejscowość</i>)		Lp. 1.	1 POMORSKIE, M. GDAŃSK, GDAŃSK M., GDAŃSK	12, 13, 39,
Sposób korzystania		R - GRUNTY ORNE		40, 41, 42,
Przyłączenie (<i>numer księgi wieczystej, z której odłączono działkę, obszar</i>)		/ 00028953 / , 4,0414 HA		43, 64, 65
Lp. 7.	---			Nr podstawy wpisu
Numer działki		324		1, 2, 3, 4,
Identyfikator działki		226101_1.0060.324		5, 6, 7, 8,
Obręb ewidencyjny (<i>numer, nazwa</i>)		226101_1.0060, 060		9, 10, 11,
Położenie (<i>numer porządkowy / województwo, powiat, gmina, miejscowość</i>)		Lp. 1.	1 POMORSKIE, M. GDAŃSK, GDAŃSK M., GDAŃSK	12, 13, 39,
Sposób korzystania		W - GRUNTY POD ROWAMI		40, 41, 42,
				43, 64, 66

Przyłączenie (numer księgi wieczystej, z której odłączono działkę, obszar)		GD1G / 00000255 / 5, 0,1146 HA		
Lp. 8.	---			Nr podstawy wpisu
Numer działki		174/5		1, 2, 3, 4,
Położenie (numer porządkowy / województwo, powiat, gmina, miejscowość)		Lp. 1.	1	POMORSKIE, M. GDAŃSK, GDAŃSK M., GDAŃSK
Ulica		PL.KS.GUSTKOWICZA		5, 6, 7, 8,
Sposób korzystania		ZABUDOWANA		9, 10, 11,
Przyłączenie (obszar)		0,1065 HA		12, 13, 39,
Lp. 9.	---			40, 41, 42,
Numer działki		232/4		43, 64
Identyfikator działki		226101 1.0060.232/4		1, 2, 3, 4,
Obręb ewidencyjny (numer)		0060		5, 6, 7, 8,
Położenie (numer porządkowy / województwo, powiat, gmina, miejscowość)		Lp. 1.	1	POMORSKIE, M. GDAŃSK, GDAŃSK M., GDAŃSK
Ulica		NA ZASPE 42 A		9, 10, 11,
Sposób korzystania		BP - ZURBANIZOWANE TERENY NIEZABUDOWANE		12, 13, 39,
Lp. 10.	---			40, 41, 42,
Numer działki		174/9		43, 64
Identyfikator działki		226101 1.0060.174/9		1, 2, 3, 4,
Obręb ewidencyjny (numer)		060		5, 6, 7, 8,
Położenie (numer porządkowy / województwo, powiat, gmina, miejscowość)		Lp. 1.	1	POMORSKIE, M. GDAŃSK, GDAŃSK M., GDAŃSK
Sposób korzystania		BA - TERENY PRZEMYSŁOWE		9, 10, 11,
Lp. 11.	---			12, 13, 39,
Numer działki		174/10		40, 41, 42,
Identyfikator działki		226101 1.0060.174/10		43, 44, 45,
Obręb ewidencyjny (numer)		060		47, 64
Położenie (numer porządkowy / województwo, powiat, gmina, miejscowość)		Lp. 1.	1	POMORSKIE, M. GDAŃSK, GDAŃSK M., GDAŃSK
Ulica		PLAC KS.PRAŁATA JANA GUSTKOWICZA 13		1, 2, 3, 4,
Sposób korzystania		BI - INNE TERENY ZABUDOWANE		5, 6, 7, 8,
Lp. 12.	---			9, 10, 11,
				12, 13, 39,
				40, 41, 42,
				43, 44, 46,
				47, 64

Numer działki		313/4		1, 2, 3, 4,
Identyfikator działki		226101 1.0060.313/4		5, 6, 7, 8,
Obręb ewidencyjny (numer)		0060		9, 10, 11,
Położenie (numer porządkowy / województwo, powiat, gmina, miejscowość)	Lp. 1.	1	POMORSKIE, M. GDAŃSK, GDAŃSK M., GDAŃSK	12, 13, 39, 40, 41, 42, 43, 55, 56, 57, 58, 64
Sposób korzystania		B - TERENY MIESZKANIOWE		

Lp. 13.	---			Nr podstawy wpisu
---------	-----	--	--	-------------------

Numer działki		313/5		1, 2, 3, 4,
Identyfikator działki		226101 1.0060.313/5		5, 6, 7, 8,
Obręb ewidencyjny (numer)		0060		9, 10, 11,
Położenie (numer porządkowy / województwo, powiat, gmina, miejscowość)	Lp. 1.	1	POMORSKIE, M. GDAŃSK, GDAŃSK M., GDAŃSK	12, 13, 39, 40, 41, 42, 43, 55, 56, 57, 58, 64
Sposób korzystania		DR - DROGI		

Lp. 14.	---			Nr podstawy wpisu
---------	-----	--	--	-------------------

Numer działki		306/7		1, 2, 3, 4,
Identyfikator działki		226101 1.0060.306/7		5, 6, 7, 8,
Obręb ewidencyjny (numer)		0060		9, 10, 11,
Położenie (numer porządkowy / województwo, powiat, gmina, miejscowość)	Lp. 1.	1	POMORSKIE, M. GDAŃSK, GDAŃSK M., GDAŃSK	12, 13, 39, 40, 41, 42, 43, 61, 62, 63, 64
Ulica		MARYNARKI POLSKIEJ		
Sposób korzystania		DR - DROGI		

Lp. 15.	---			Nr podstawy wpisu
---------	-----	--	--	-------------------

Numer działki		306/8		1, 2, 3, 4,
Identyfikator działki		226101 1.0060.306/8		5, 6, 7, 8,
Obręb ewidencyjny (numer)		0060		9, 10, 11,
Położenie (numer porządkowy / województwo, powiat, gmina, miejscowość)	Lp. 1.	1	POMORSKIE, M. GDAŃSK, GDAŃSK M., GDAŃSK	12, 13, 39, 40, 41, 42, 43, 61, 62, 63, 64
Sposób korzystania		BZ - TERENY REKREACYJNO-WYPOCZYNKOWE		

			Nr podstawy wpisu	
Obszar całej nieruchomości		5,5573 HA		59, 60

DOKUMENTY BĘDĄCE PODSTAWĄ WPISU / DANE O WNIOSKU

Nr podstawy wpisu	
-------------------	--

1	OPIS I MAPA <i>(podstawa oznaczenia)</i> //00006757/95/, 1995-05-19 00:00:00, 1995-05-30 00:00:00, NIE <i>(rodzaj i numer dziennika, chwila wpływu, chwila wpisu, czy z urzędu)</i>
2	OPIS I MAPA <i>(podstawa oznaczenia)</i> //00010535/95/, 1995-08-09 00:00:00, 1995-08-18 00:00:00, NIE <i>(rodzaj i numer dziennika, chwila wpływu, chwila wpisu, czy z urzędu)</i>
3	OPIS I MAPA <i>(podstawa oznaczenia)</i> //00011594/95/, 1995-09-01 00:00:00, 1995-09-04 00:00:00, NIE <i>(rodzaj i numer dziennika, chwila wpływu, chwila wpisu, czy z urzędu)</i>
4	OPIS I MAPA <i>(podstawa oznaczenia)</i> //00014420/95/, 1995-10-24 00:00:00, 1995-10-26 00:00:00, NIE <i>(rodzaj i numer dziennika, chwila wpływu, chwila wpisu, czy z urzędu)</i>
5	OPIS I MAPA <i>(podstawa oznaczenia)</i> //00003579/96/, 1996-01-08 20:00:00, 1996-02-09 00:00:00, NIE <i>(rodzaj i numer dziennika, chwila wpływu, chwila wpisu, czy z urzędu)</i>
6	OPIS I MAPA <i>(podstawa oznaczenia)</i> //00004035/96/, 1996-02-15 00:00:00, 1996-02-16 00:00:00, NIE <i>(rodzaj i numer dziennika, chwila wpływu, chwila wpisu, czy z urzędu)</i>
7	OPIS I MAPA <i>(podstawa oznaczenia)</i> //00008483/96/, 1996-04-22 00:00:00, 1996-04-25 00:00:00, NIE <i>(rodzaj i numer dziennika, chwila wpływu, chwila wpisu, czy z urzędu)</i>
8	OPIS I MAPA <i>(podstawa oznaczenia)</i> //00017795/96/, 1996-09-13 00:00:00, 1996-09-19 00:00:00, NIE <i>(rodzaj i numer dziennika, chwila wpływu, chwila wpisu, czy z urzędu)</i>
9	OPIS I MAPA <i>(podstawa oznaczenia)</i> //00022035/96/, 1996-11-22 00:00:00, 1996-11-26 00:00:00, NIE <i>(rodzaj i numer dziennika, chwila wpływu, chwila wpisu, czy z urzędu)</i>
10	OPIS I MAPA <i>(podstawa oznaczenia)</i> DZ. KW.//00003581/97/, 1997-04-01 00:00:00, 1997-04-02 00:00:00, NIE <i>(rodzaj i numer dziennika, chwila wpływu, chwila wpisu, czy z urzędu)</i>
11	OPIS I MAPA <i>(podstawa oznaczenia)</i> DZ. KW.//00004739/97/, 1997-04-30 00:00:00, 1997-05-08 00:00:00, NIE <i>(rodzaj i numer dziennika, chwila wpływu, chwila wpisu, czy z urzędu)</i>
12	OPIS I MAPA <i>(podstawa oznaczenia)</i> DZ. KW.//00002232/97/, 1997-02-25 00:00:00, 1997-11-14 00:00:00, NIE <i>(rodzaj i numer dziennika, chwila wpływu, chwila wpisu, czy z urzędu)</i>
13	OPIS I MAPA <i>(podstawa oznaczenia)</i>

	DZ. KW./00007006/01/, 2001-04-20 00:00:00, 2001-04-20 00:00:00, NIE (rodzaj i numer dziennika, chwila wpływu, chwila wpisu, czy z urzędu)
39	DECYZJA NR WG.I.7432-337/08/MS , 2008-09-15, PREZYDENT MIASTA GDAŃSKA, GDAŃSK; 88 (podstawa oznaczenia, data sporządzenia, nazwa organu, siedziba organu; położenie dokumentu - numer karty akt) DZ. KW./GD1G/00014998/09/001, 2009-04-07 11:45:31, 2009-06-04-11.36.31.275356, TAK, 87 (rodzaj i numer dziennika, chwila wpływu, chwila wpisu, czy z urzędu, położenie wniosku - numer karty akt)
40	DECYZJA WG.II.7413/25/2009 , 2009-03-04, PREZYDENT MIASTA GDAŃSKA, GDAŃSK; 89 (podstawa oznaczenia, data sporządzenia, nazwa organu, siedziba organu; położenie dokumentu - numer karty akt) DZ. KW./GD1G/00014998/09/001, 2009-04-07 11:45:31, 2009-06-04-11.36.31.275356, TAK, 87 (rodzaj i numer dziennika, chwila wpływu, chwila wpisu, czy z urzędu, położenie wniosku - numer karty akt)
41	WYPIS Z REJESTRU GRUNTÓW , 2009-03-19, PREZYDENT MIASTA GDAŃSKA, GDAŃSK; 90 (podstawa oznaczenia, data sporządzenia, nazwa organu, siedziba organu; położenie dokumentu - numer karty akt) DZ. KW./GD1G/00014998/09/001, 2009-04-07 11:45:31, 2009-06-04-11.36.31.275356, TAK, 87 (rodzaj i numer dziennika, chwila wpływu, chwila wpisu, czy z urzędu, położenie wniosku - numer karty akt)
42	WYRYS MAPY EWIDENCYJNEJ , 2009-03-31, PREZYDENT MIASTA GDAŃSKA, GDAŃSK; 91 (podstawa oznaczenia, data sporządzenia, nazwa organu, siedziba organu; położenie dokumentu - numer karty akt) DZ. KW./GD1G/00014998/09/001, 2009-04-07 11:45:31, 2009-06-04-11.36.31.275356, TAK, 87 (rodzaj i numer dziennika, chwila wpływu, chwila wpisu, czy z urzędu, położenie wniosku - numer karty akt)
43	WYKAZ ZMIAN GRUNTOWYCH , 2009-03-31, PREZYDENT MIASTA GDAŃSKA, GDAŃSK; 92-93 (podstawa oznaczenia, data sporządzenia, nazwa organu, siedziba organu; położenie dokumentu - numer karty akt) DZ. KW./GD1G/00014998/09/001, 2009-04-07 11:45:31, 2009-06-04-11.36.31.275356, TAK, 87 (rodzaj i numer dziennika, chwila wpływu, chwila wpisu, czy z urzędu, położenie wniosku - numer karty akt)
44	WYKAZ ZMIAN DANYCH EWIDENCYJNYCH DOTYCZĄCYCH DZIAŁKI , 2012-03-30, PREZYDENT MIASTA GDAŃSKA, GDAŃSK; 419, GD1G/00031339/4 (podstawa oznaczenia, data sporządzenia, nazwa organu, siedziba organu; położenie dokumentu - numer karty akt, położenie dokumentu - numer księgi wieczystej) DZ. KW./GD1G/00019044/12/002, 2012-04-26 12:50:48, 2012-05-08-14.45.10.303514, NIE, 401-403, GD1G/00031339/4 (rodzaj i numer dziennika, chwila wpływu, chwila wpisu, czy z urzędu, położenie wniosku - numer karty akt, położenie wniosku - numer księgi)
45	WYPIS Z REJESTRU GRUNTÓW , 2012-04-02, PREZYDENT MIASTA GDAŃSKA, GDAŃSK; 422, GD1G/00031339/4 (podstawa oznaczenia, data sporządzenia, nazwa organu, siedziba organu; położenie dokumentu - numer karty akt, położenie dokumentu - numer księgi wieczystej) DZ. KW./GD1G/00019044/12/002, 2012-04-26 12:50:48, 2012-05-08-14.45.10.303514, NIE, 401-403, GD1G/00031339/4 (rodzaj i numer dziennika, chwila wpływu, chwila wpisu, czy z urzędu, położenie wniosku - numer karty akt, położenie wniosku - numer księgi)
46	WYPIS Z REJESTRU GRUNTÓW , 2012-04-02, PREZYDENT MIASTA GDAŃSKA, GDAŃSK; 423, GD1G/00031339/4 (podstawa oznaczenia, data sporządzenia, nazwa organu, siedziba organu; położenie dokumentu - numer karty akt, położenie dokumentu - numer księgi wieczystej)

	DZ. KW./GD1G/00019044/12/002, 2012-04-26 12:50:48, 2012-05-08-14.45.10.303514, NIE, 401-403, GD1G/00031339/4 (rodzaj i numer dziennika, chwila wpływu, chwila wpisu, czy z urzędu, położenie wniosku – numer karty akt, położenie wniosku - numer księgi)
47	WYRYS Z MAPY EWIDENCYJNEJ , 2012-04-02, PREZYDENT MIASTA GDAŃSKA, GDAŃSK; 424, GD1G/00031339/4 (podstawa oznaczenia, data sporządzenia, nazwa organu, siedziba organu; położenie dokumentu - numer karty akt, położenie dokumentu - numer księgi wieczystej) DZ. KW./GD1G/00019044/12/002, 2012-04-26 12:50:48, 2012-05-08-14.45.10.303514, NIE, 401-403, GD1G/00031339/4 (rodzaj i numer dziennika, chwila wpływu, chwila wpisu, czy z urzędu, położenie wniosku – numer karty akt, położenie wniosku - numer księgi)
55	INNY DOKUMENT EWIDENCJI GRUNTÓW I BUDYNKÓW , 2015-12-16, PREZYDENT MIASTA GDAŃSKA, GDAŃSK; 129 (podstawa oznaczenia, data sporządzenia, nazwa organu, siedziba organu; położenie dokumentu - numer karty akt) DZ. KW./GD1G/00063496/15/001, 2015-12-17 13:38:34, 2016-02-04-11.52.07.310994, TAK (rodzaj i numer dziennika, chwila wpływu, chwila wpisu, czy z urzędu)
56	DECYZJA NR WG.I.6831.34.2015.RK , 2015-10-20, PREZYDENT MIASTA GDAŃSKA, GDAŃSK; 130 (podstawa oznaczenia, data sporządzenia, nazwa organu, siedziba organu; położenie dokumentu - numer karty akt) DZ. KW./GD1G/00063496/15/001, 2015-12-17 13:38:34, 2016-02-04-11.52.07.310994, TAK (rodzaj i numer dziennika, chwila wpływu, chwila wpisu, czy z urzędu)
57	WYPIS Z REJESTRU GRUNTÓW , 2015-12-16, PREZYDENT MIASTA GDAŃSKA, GDAŃSK; 131 (podstawa oznaczenia, data sporządzenia, nazwa organu, siedziba organu; położenie dokumentu - numer karty akt) DZ. KW./GD1G/00063496/15/001, 2015-12-17 13:38:34, 2016-02-04-11.52.07.310994, TAK (rodzaj i numer dziennika, chwila wpływu, chwila wpisu, czy z urzędu)
58	WYRYS Z MAPY EWIDENCYJNEJ , 2015-12-16, PREZYDENT MIASTA GDAŃSKA, GDAŃSK; 132 (podstawa oznaczenia, data sporządzenia, nazwa organu, siedziba organu; położenie dokumentu - numer karty akt) DZ. KW./GD1G/00063496/15/001, 2015-12-17 13:38:34, 2016-02-04-11.52.07.310994, TAK (rodzaj i numer dziennika, chwila wpływu, chwila wpisu, czy z urzędu)
59	WYPIS Z REJESTRU GRUNTÓW , 2016-02-29, PREZYDENT MIASTA GDAŃSKA, GDAŃSK; 4, GD1G/00282080/7 (podstawa oznaczenia, data sporządzenia, nazwa organu, siedziba organu; położenie dokumentu - numer karty akt, położenie dokumentu - numer księgi wieczystej) DZ. KW./GD1G/00015764/16/001, 2016-03-23 11:20:00, 2016-06-01-11.51.03.997796, NIE, 1-2, GD1G/00282080/7 (rodzaj i numer dziennika, chwila wpływu, chwila wpisu, czy z urzędu, położenie wniosku – numer karty akt, położenie wniosku - numer księgi)
60	WYRYS Z MAPY EWIDENCYJNEJ , 2016-02-29, PREZYDENT MIASTA GDAŃSKA, GDAŃSK; 5, GD1G/00282080/7 (podstawa oznaczenia, data sporządzenia, nazwa organu, siedziba organu; położenie dokumentu - numer karty akt, położenie dokumentu - numer księgi wieczystej) DZ. KW./GD1G/00015764/16/001, 2016-03-23 11:20:00, 2016-06-01-11.51.03.997796, NIE, 1-2, GD1G/00282080/7 (rodzaj i numer dziennika, chwila wpływu, chwila wpisu, czy z urzędu, położenie wniosku – numer karty akt, położenie wniosku - numer księgi)
61	WYPIS Z REJESTRU GRUNTÓW , 2016-11-16, PREZYDENT MIASTA GDAŃSKA, GDAŃSK; 142 (podstawa oznaczenia, data sporządzenia, nazwa organu, siedziba organu; położenie dokumentu - numer karty akt)

	DZ. KW./GD1G/00063076/16/001, 2016-11-18 13:37:00, 2017-03-23-16.18.55.518709, TAK, 139 (rodzaj i numer dziennika, chwila wpływu, chwila wpisu, czy z urzędu, położenie wniosku – numer karty akt)
62	WYRYS Z MAPY EWIDENCYJNEJ , 2016-11-16, PREZYDENT MIASTA GDAŃSKA, GDAŃSK; 143 (podstawa oznaczenia, data sporządzenia, nazwa organu, siedziba organu; położenie dokumentu - numer karty akt) DZ. KW./GD1G/00063076/16/001, 2016-11-18 13:37:00, 2017-03-23-16.18.55.518709, TAK, 139 (rodzaj i numer dziennika, chwila wpływu, chwila wpisu, czy z urzędu, położenie wniosku – numer karty akt)
63	DECYZJA NR WG.I.6831.368.2013.2014.MS , 2014-09-30, PREZYDENT MIASTA GDAŃSKA, GDAŃSK; 141 (podstawa oznaczenia, data sporządzenia, nazwa organu, siedziba organu; położenie dokumentu - numer karty akt) DZ. KW./GD1G/00063076/16/001, 2016-11-18 13:37:00, 2017-03-23-16.18.55.518709, TAK, 139 (rodzaj i numer dziennika, chwila wpływu, chwila wpisu, czy z urzędu, położenie wniosku – numer karty akt)
64	WYPIS Z REJESTRU GRUNTÓW , 2017-02-14, PREZYDENT MIASTA GDAŃSKA, GDAŃSK; 147 (podstawa oznaczenia, data sporządzenia, nazwa organu, siedziba organu; położenie dokumentu - numer karty akt) DZ. KW./GD1G/00008618/17/001, 2017-02-15 11:42:00, 2017-06-19-15.08.41.988102, TAK, 146 (rodzaj i numer dziennika, chwila wpływu, chwila wpisu, czy z urzędu, położenie wniosku – numer karty akt)
65	WYPIS Z REJESTRU GRUNTÓW , 2017-03-03, PREZYDENT MIASTA GDAŃSKA, GDAŃSK; 153 (podstawa oznaczenia, data sporządzenia, nazwa organu, siedziba organu; położenie dokumentu - numer karty akt) DZ. KW./GD1G/00012764/17/001, 2017-03-07 13:06:00, 2017-07-04-15.29.42.256799, TAK, 152 (rodzaj i numer dziennika, chwila wpływu, chwila wpisu, czy z urzędu, położenie wniosku – numer karty akt)
66	WYPIS Z REJESTRU GRUNTÓW , 2017-07-20, PREZYDENT MIASTA GDAŃSKA, GDAŃSK; 158 (podstawa oznaczenia, data sporządzenia, nazwa organu, siedziba organu; położenie dokumentu - numer karty akt) DZ. KW./GD1G/00043204/17/001, 2017-07-25 15:10:00, 2017-11-16-10.36.51.903984, TAK, 157 (rodzaj i numer dziennika, chwila wpływu, chwila wpisu, czy z urzędu, położenie wniosku – numer karty akt)
67	WYPIS Z REJESTRU GRUNTÓW , 2018-04-12, PREZYDENT MIASTA GDAŃSKA, GDAŃSK; 163 (podstawa oznaczenia, data sporządzenia, nazwa organu, siedziba organu; położenie dokumentu - numer karty akt) DZ. KW./GD1G/00023496/18/001, 2018-04-17 13:25:00, 2018-06-13-10.11.11.326981, TAK, 162 (rodzaj i numer dziennika, chwila wpływu, chwila wpisu, czy z urzędu, położenie wniosku – numer karty akt)

[Powrót](#)

NIERUCHOMOŚĆ GRUNTOWA

Dział I-O	Dział I-Sp	Dział II	Dział III	Dział IV
---------------------------	----------------------------	--------------------------	---------------------------	--------------------------

DZIAŁ II - WŁASNOŚĆ

Właściciele

Lp. 1.	---				Nr podstawy wpisu
Lista wskazań udziałów w prawie (<i>numer udziału w prawie/ wielkość udziału/rodzaj wspólności</i>)	Lp. 1.	1	1 /1	---	14, 15, 16, 17, 18, 19, 20, 21, 22, 23, 24, 25, 26, 27, 28, 29, 30, 31, 32, 33, 34, 35, 36
Jednostka samorządu terytorialnego (związek międzygminny) (<i>Nazwa</i>)	GMINA MIASTA GDAŃSKA				

Komentarz do migracji

	Nr podstawy wpisu
Wpisy lub części wpisów, ujawnione w księdze wieczystej w toku migracji, które zawierają treść nieobjętą strukturą księgi wieczystej lub projekty wpisów przeniesione z dotychczasowej księgi wieczystej	---
	1) W ŁAMIE 5 WPISANO: PRAWO WŁASNOŚCI WPISANE W KW-51302 PO ODŁĄCZENIU Z TEJ KSIĘGI, WPISANO DNIA 20 KWIETNIA 2001R. 2) PRZY WNIOSKACH PRZY BIEŻ. NR NIER. 1-12 UJAWNIONO: ART. 5 UST. 1 USTAWY Z DNIA 10 MAJA 1990R. 3) PRZY WNIOSKACH UJAWNIONO DZKW: 14420-1/95; 8483-6/96.

DOKUMENTY BĘDĄCE PODSTAWĄ WPISU / DANE O WNIOSKU

Nr podstawy wpisu	
14	USTAWA , 1990-05-10 (<i>wskazanie podstawy, data wydania</i>) //00006757/95/, 1995-05-19 00:00:00, 1995-05-30 00:00:00, NIE (<i>rodzaj i numer dziennika, chwila wpływu, chwila wpisu, czy z urzędu</i>)
15	DECYZJA , G-VI-72-23/1/26345/91, 1995-04-24, WOJEWODA GDAŃSKI (<i>przedmiot decyzji, numer decyzji, data wydania decyzji, oznaczenie organu</i>) //00006757/95/, 1995-05-19 00:00:00, 1995-05-30 00:00:00, NIE (<i>rodzaj i numer dziennika, chwila wpływu, chwila wpisu, czy z urzędu</i>)

16	<p>USTAWA, 1990-05-10 <i>(wskazanie podstawy, data wydania)</i> //00010535/95/, 1995-08-09 00:00:00, 1995-08-18 00:00:00, NIE <i>(rodzaj i numer dziennika, chwila wpływu, chwila wpisu, czy z urzędu)</i></p>
17	<p>DECYZJA, G-VI-7223/1/26454/91, 1995-07-14, WOJEWODA GDAŃSKI <i>(przedmiot decyzji, numer decyzji, data wydania decyzji, oznaczenie organu)</i> //00010535/95/, 1995-08-09 00:00:00, 1995-08-18 00:00:00, NIE <i>(rodzaj i numer dziennika, chwila wpływu, chwila wpisu, czy z urzędu)</i></p>
18	<p>USTAWA, 1990-05-10 <i>(wskazanie podstawy, data wydania)</i> //00011594/95/, 1995-09-01 00:00:00, 1995-09-04 00:00:00, NIE <i>(rodzaj i numer dziennika, chwila wpływu, chwila wpisu, czy z urzędu)</i></p>
19	<p>DECYZJA, G-VI-7223/1/26564/91, 1995-07-24, WOJEWODA GDAŃSKI <i>(przedmiot decyzji, numer decyzji, data wydania decyzji, oznaczenie organu)</i> //00011594/95/, 1995-09-01 00:00:00, 1995-09-04 00:00:00, NIE <i>(rodzaj i numer dziennika, chwila wpływu, chwila wpisu, czy z urzędu)</i></p>
20	<p>USTAWA, 1990-05-10 <i>(wskazanie podstawy, data wydania)</i> //00014420/95/, 1995-10-24 00:00:00, 1995-10-26 00:00:00, NIE <i>(rodzaj i numer dziennika, chwila wpływu, chwila wpisu, czy z urzędu)</i></p>
21	<p>DECYZJA, G-VI-72-23/1/26706/91, 1995-09-13, WOJEWODA GDAŃSKI <i>(przedmiot decyzji, numer decyzji, data wydania decyzji, oznaczenie organu)</i> //00014420/95/, 1995-10-24 00:00:00, 1995-10-26 00:00:00, NIE <i>(rodzaj i numer dziennika, chwila wpływu, chwila wpisu, czy z urzędu)</i></p>
24	<p>USTAWA, 1990-05-10 <i>(wskazanie podstawy, data wydania)</i> //00008483/96/, 1996-04-22 00:00:00, 1996-04-25 00:00:00, NIE <i>(rodzaj i numer dziennika, chwila wpływu, chwila wpisu, czy z urzędu)</i></p>
25	<p>DECYZJA, G-VI-72-23/1/27091-2/96, 1996-03-06, WOJEWODA GDAŃSKI <i>(przedmiot decyzji, numer decyzji, data wydania decyzji, oznaczenie organu)</i> //00008483/96/, 1996-04-22 00:00:00, 1996-04-25 00:00:00, NIE <i>(rodzaj i numer dziennika, chwila wpływu, chwila wpisu, czy z urzędu)</i></p>
26	<p>USTAWA, 1990-05-10 <i>(wskazanie podstawy, data wydania)</i> //00017795/96/, 1996-09-13 00:00:00, 1996-09-19 00:00:00, NIE <i>(rodzaj i numer dziennika, chwila wpływu, chwila wpisu, czy z urzędu)</i></p>
27	<p>DECYZJA, G-VI-7223/1/27404/91, 1996-08-20, WOJEWODA GDAŃSKI <i>(przedmiot decyzji, numer decyzji, data wydania decyzji, oznaczenie organu)</i> //00017795/96/, 1996-09-13 00:00:00, 1996-09-19 00:00:00, NIE <i>(rodzaj i numer dziennika, chwila wpływu, chwila wpisu, czy z urzędu)</i></p>
28	<p>USTAWA, 1990-05-10 <i>(wskazanie podstawy, data wydania)</i> //00022035/96/, 1996-11-22 00:00:00, 1996-11-26 00:00:00, NIE <i>(rodzaj i numer dziennika, chwila wpływu, chwila wpisu, czy z urzędu)</i></p>
29	<p>DECYZJA, G-VI-7223/27431/96, 1996-10-28, WOJEWODA GDAŃSKI <i>(przedmiot decyzji, numer decyzji, data wydania decyzji, oznaczenie organu)</i> //00022035/96/, 1996-11-22 00:00:00, 1996-11-26 00:00:00, NIE <i>(rodzaj i numer dziennika, chwila wpływu, chwila wpisu, czy z urzędu)</i></p>
30	<p>USTAWA, 1990-05-10 <i>(wskazanie podstawy, data wydania)</i></p>

	DZ. KW.//00003581/97/, 1997-04-01 00:00:00, 1997-04-02 00:00:00, NIE (rodzaj i numer dziennika, chwila wpływu, chwila wpisu, czy z urzędu)
31	DECYZJA , G-VI-7223/1/27560/97, 1997-03-11, WOJEWODA GDAŃSKI (przedmiot decyzji, numer decyzji, data wydania decyzji, oznaczenie organu) DZ. KW.//00003581/97/, 1997-04-01 00:00:00, 1997-04-02 00:00:00, NIE (rodzaj i numer dziennika, chwila wpływu, chwila wpisu, czy z urzędu)
32	USTAWA , 1990-05-10 (wskazanie podstawy, data wydania) DZ. KW.//00004739/97/, 1997-04-30 00:00:00, 1997-05-08 00:00:00, NIE (rodzaj i numer dziennika, chwila wpływu, chwila wpisu, czy z urzędu)
33	DECYZJA , G-VI-7223/1/27570/1/97, 1997-04-08, WOJEWODA GDAŃSKI (przedmiot decyzji, numer decyzji, data wydania decyzji, oznaczenie organu) DZ. KW.//00004739/97/, 1997-04-30 00:00:00, 1997-05-08 00:00:00, NIE (rodzaj i numer dziennika, chwila wpływu, chwila wpisu, czy z urzędu)
34	UMOWA SPRZEDAŻY , 623/97, 1997-02-19 (tytuł aktu, numer rep A, data sporządzenia) DZ. KW.//00002232/97/, 1997-02-25 00:00:00, 1997-11-14 00:00:00, NIE (rodzaj i numer dziennika, chwila wpływu, chwila wpisu, czy z urzędu)
35	POSTANOWIENIE SĄDU , II NS 505/93, 1993-06-29, SĄD REJONOWY W GDAŃSKU (rodzaj i przedmiot orzeczenia, sygnatura akt, data wydania orzeczenia, nazwa sądu) DZ. KW.//00002232/97/, 1997-02-25 00:00:00, 1997-11-14 00:00:00, NIE (rodzaj i numer dziennika, chwila wpływu, chwila wpisu, czy z urzędu)
36	POSTANOWIENIE SĄDU , VI R NSM 30/95, 1996-09-24, SĄD REJONOWY W GDAŃSKU (rodzaj i przedmiot orzeczenia, sygnatura akt, data wydania orzeczenia, nazwa sądu) DZ. KW.//00002232/97/, 1997-02-25 00:00:00, 1997-11-14 00:00:00, NIE (rodzaj i numer dziennika, chwila wpływu, chwila wpisu, czy z urzędu)
22	USTAWA , 1990-05-10 (wskazanie podstawy, data wydania) DZ. KW.//00001748/96/, 1996-01-12 00:00:00, 1996-01-19 00:00:00, NIE (rodzaj i numer dziennika, chwila wpływu, chwila wpisu, czy z urzędu)
23	DECYZJA , G-VI-72-23/1/26909/91, 1995-12-15, WOJEWODA GDAŃSKI (przedmiot decyzji, numer decyzji, data wydania decyzji, oznaczenie organu) DZ. KW.//00001748/96/, 1996-01-12 00:00:00, 1996-01-19 00:00:00, NIE (rodzaj i numer dziennika, chwila wpływu, chwila wpisu, czy z urzędu)

[Powrót](#)