



PD.5103.207.2026.KB

Gdańsk, dnia 03.04.2026 roku

**Urząd Miejski w Gdańsku  
Wydział Ekologii i Energetyki  
ul. Nowe Ogrody 8/12  
80-803 Gdańsk**

### **Wniosek o wydanie zezwolenia na usunięcie zieleni**

na podstawie art. 83 ust.1, art. 83b ust.1 ustawy z dnia 16 kwietnia 2004 r. o ochronie przyrody

#### **1. Lokalizacja nieruchomości, na której rośnie wnioskowana do usunięcia zieleni:**

Gdańsk, ul. Powstańców Wielkopolskich - dz. nr. 122/15, obr. 033.

#### **2. Teren stanowi własność/współwłasność Gminy Miasta Gdańsk:** NIE

**3. Oświadczam, że posiadam tytuł prawny do władania nieruchomością,** na której rośnie wnioskowana do usunięcia zieleni.

#### **Dokumentem potwierdzającym powyższy tytuł prawny do władania nieruchomością jest:**

uchwała Nr XVI/329/25 Rady Miasta Gdańska z dnia 29 maja 2025 r. w sprawie utworzenia jednostki budżetowej o nazwie "Gdański Zarząd Zieleni" i nadania jej Statutu, zmieniona Uchwałą Nr XVIII/398/25 z dnia 28 sierpnia 2025 r. oraz Uchwałą Nr XXI/488/25 z dnia 27 listopada 2025 r.

**Świadomy odpowiedzialności za składanie fałszywych oświadczeń zgodnie z art.233 § 6 ustawy z 06. czerwca 1997 – Kodeks karny oraz art. 75 § 2 ustawy z 14. czerwca 1960 – Kodeks postępowania administracyjnego oświadczam, że dane zawarte w pkt. 3 są zgodne ze stanem faktycznym. /art. 83b ust. 2 ww. ustawy o ochronie przyrody/**

#### **4. Gatunki zieleni wnioskowanej do usunięcia:**

/należy wymienić wszystkie drzewa, podając gatunek i obwód pnia w cm osobno dla każdego drzewa, zmierzony na wys. 130 cm od podstawy pnia lub gatunek i powierzchnię zajmowaną przez krzewy w m<sup>2</sup>. Jeżeli drzewo rozwidła się na wys. poniżej 130 cm, każdy pień traktuje się jak odrębne drzewo a ich obwody podaje się we wniosku. Natomiast, gdy korona drzewa znajduje się poniżej 130 cm należy podać obwód pnia mierzony tuż pod koroną/.

**Wykaz drzew:**

Lp.	Nazwa gatunkowa łacińska-polska	obwód na wys. 1.3 m	Lokalizacja	Przyczyna usunięcia
1.	brzoza brodawkowata ( <i>Betula pendula</i> )	78 cm + 73 cm	dz. nr. 122/15, obr. 033, ul. Powstańców Wielkopolskich KW:GD1G/00014270/7	Drzewo martwe.
2.	sosna pospolita ( <i>Pinus sylvestris</i> )	45 cm + 46 cm + 30 cm	dz. nr. 122/15, obr. 033, ul. Powstańców Wielkopolskich KW: GD1G/00014270/7	Drzewo martwe.

**5. Przyczyna usunięcia ww. zieleni:** jak w tabeli; względy bezpieczeństwa.

Drzewa martwe z powodu znaczących zmian środowiskowych, które nastąpiły w wyniku przekształceń warunków siedliskowych w ich otoczeniu oraz zmianami klimatu. Śmierć drzew nastąpiła z przyczyn niezależnych od administratora.

**6. Miejsce, na którym rośnie ww. zieleń:** ul. Powstańców Wielkopolskich - dz. nr. 122/15, obr. 033.

**7. Termin zamierzonego usunięcia drzew** - do 31.12.2026 r.

**8. Usunięcie ww. zieleni nie wynika z celu związanego z prowadzeniem działalności gospodarczej.**

**9. Nasadzenia zastępcze:** Planowane jest posadzenie 2 szt. drzew z gatunku perełkowiec japoński (*Styphnolobium japonicum*) lub innych drzew liściastych, lokalizacja Park Millenium dz. nr 277/2 obr. 033. Planowane jest posadzenie drzew liściastych, o wysokości sadzonek wynoszących min. 3 m i obwodach pni mierzonych na wysokości 100 cm wynoszących 16-20 cm, w terminie do 31.12.2027 r.

**Załączniki:**

- o **Załącznik nr 1.** Mapa - lokalizacja drzew ul. Powstańców Wielkopolskich.
- o **Załącznik nr 2.** Dokumentacja fotograficzna drzew.
- o **Załącznik nr 3.** Plan nasadzeń zastępczych.

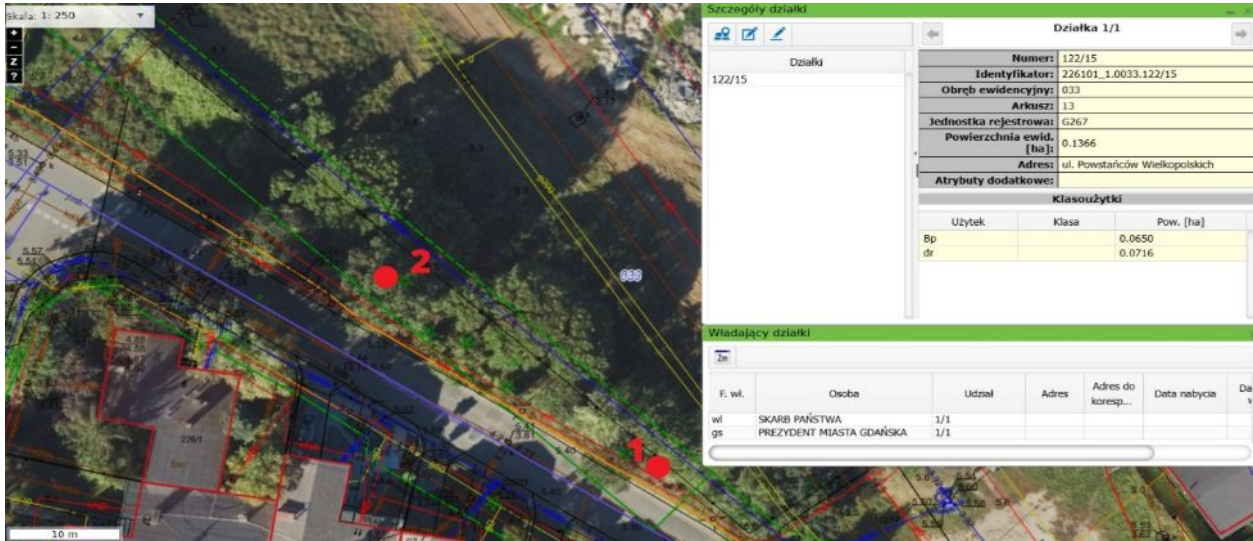
Barbara Tusk-Krajewska

Dyrektor

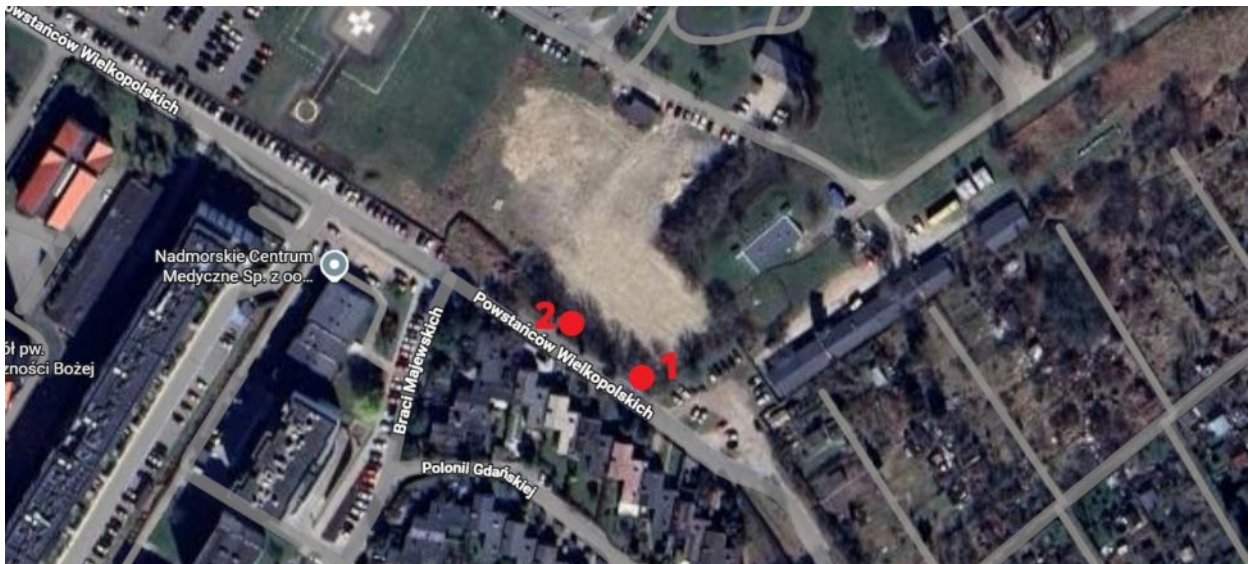
2026-04-03

/ dokument podpisany elektronicznie /

Załącznik nr 1 do pisma nr PD.5103.207.2026.KB



Mapa - lokalizacja drzew do usunięcia, ul. Powstańców Wielkopolskich..



Mapa - lokalizacja wnioskowanych drzew do usunięcia.

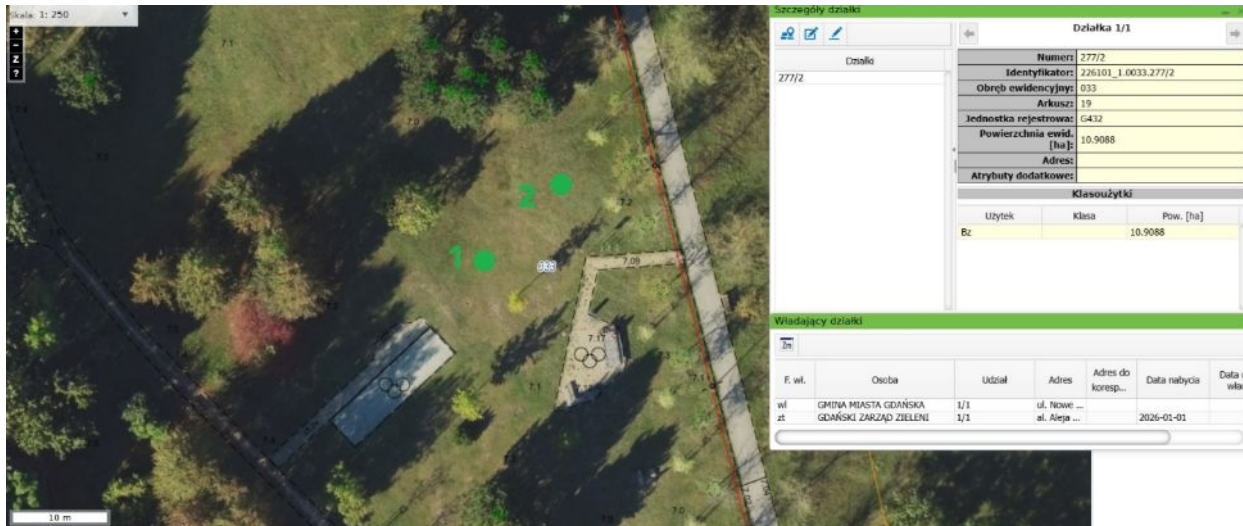


*Fotografia nr 1 – sylwetka drzewa nr 1.*



*Fotografia nr 2 – sylwetka drzewa nr 2.*

Załącznik nr 3 do pisma nr PD.5103.207.2026.KB



Plan nasadzeń zastępczych – 2 szt. drzew z gatunku perełkowiec japoński (*Styphnolobium japonicum*).



Lokalizacja drzew do nasadzenia.